Digitally signed by Erika Trojer
DN: cn=Erika Trojer, c=si, o=state-institutions, ou=web-certificates, serialNumber=1235191114018
Reason: Podpis odgovornega urednika publikacije Uradni list RS
Date: 2006.01.17 08:24:48 +01'00'

Uradni list Republike Slovenije

Internet: http://www.uradni-list.si e-pošta: info@uradni-list.si

Št. **5** Ljubljana, torek **17. 1. 2006** Cena **1320 SIT** ISSN **1318-0576** Leto **XVI**

PREDSEDNIK REPUBLIKE

151. Ukaz o imenovanju izrednega in pooblaščenega veleposlanika Republike Slovenije v Republiki Turčiji

Na podlagi prvega odstavka 107. člena Ustave Republike Slovenije (Uradni list RS, št. 33/91-I, 42/97, 66/00, 24/03 in 69/04) in prvega odstavka 17. člena Zakona o zunanjih zadevah (Uradni list RS, št. 113/03 – uradno prečiščeno besedilo) izdajam

U K A Z
o imenovanju izrednega in pooblaščenega veleposlanika Republike Slovenije v Republiki Turčiji

Za izrednega in pooblaščenega veleposlanika Republike Slovenije v Republiki Turčiji imenujem

Mitjo Štruklja.

Št. 001-09-1/06
Ljubljana, dne 12. januarja 2006

dr. Janez Drnovšek l.r.
Predsednik
Republike Slovenije

---

152. Ukaz o imenovanju izrednega in pooblaščenega veleposlanika Republike Slovenije v Republiki Malti

Na podlagi prvega odstavka 107. člena Ustave Republike Slovenije (Uradni list RS, št. 33/91-I, 42/97, 66/00, 24/03 in 69/04) in prvega odstavka 17. člena Zakona o zunanjih zadevah (Uradni list RS, št. 113/03 – uradno prečiščeno besedilo) izdajam

U K A Z
o imenovanju izrednega in pooblaščenega veleposlanika Republike Slovenije v Republiki Malti

Za izrednega in pooblaščenega veleposlanika Republike Slovenije v Republiki Malti s sedežem v Rimu imenujem

dr. Andreja Janeza Capudra.

Št. 001-09-2/06
Ljubljana, dne 12. januarja 2006

dr. Janez Drnovšek l.r.
Predsednik
Republike Slovenije

---

153. Ukaz o imenovanju izrednega in pooblaščenega veleposlanika Republike Slovenije v Romuniji

Na podlagi prvega odstavka 107. člena Ustave Republike Slovenije (Uradni list RS, št. 33/91-I, 42/97, 66/00, 24/03 in 69/04) in prvega odstavka 17. člena Zakona o zunanjih zadevah (Uradni list RS, št. 113/03 – uradno prečiščeno besedilo) izdajam

U K A Z
o imenovanju izrednega in pooblaščenega veleposlanika Republike Slovenije v Romuniji

Za izrednega in pooblaščenega veleposlanika Republike Slovenije v Romuniji s sedežem v Beogradu imenujem

Miroslava Lucija.

Št. 001-09-3/06
Ljubljana, dne 12. januarja 2006

dr. Janez Drnovšek l.r.
Predsednik
Republike Slovenije

---

154. Ukaz o imenovanju izrednega in pooblaščenega veleposlanika Republike Slovenije v Republiki San Marino

Na podlagi prvega odstavka 107. člena Ustave Republike Slovenije (Uradni list RS, št. 33/91-I, 42/97, 66/00, 24/03 in 69/04) in prvega odstavka 17. člena Zakona o zunanjih zadevah (Uradni list RS, št. 113/03 – uradno prečiščeno besedilo) izdajam

U K A Z
o imenovanju izrednega in pooblaščenega veleposlanika Republike Slovenije v Republiki San Marino

Za izrednega in pooblaščenega veleposlanika Republike Slovenije v Republiki San Marino s sedežem v Rimu imenujem

dr. Andreja Janeza Capudra.

Št. 001-09-4/06
Ljubljana, dne 12. januarja 2006

dr. Janez Drnovšek l.r.
Predsednik
Republike Slovenije

VLADA

155. Uredba o državnem lokacijskem načrtu za daljnovod 2 × 400 kV Beričevo–Krško

Na podlagi prvega odstavka 46. člena v povezavi s tretjim odstavkom 170. člena Zakona o urejanju prostora (Uradni list RS, št. 110/02, 8/03 – popr. in 58/03 – ZZK-1) izdaja Vlada Republike Slovenije

U R E D B O
o državnem lokacijskem načrtu za daljnovod 2 × 400 kV Beričevo–Krško

I. SPLOŠNE DOLOČBE

1. člen
(podlaga za državni lokacijski načrt)

(1) S to uredbo se v skladu z Odlokom o strategiji prostorskega razvoja Slovenije (Uradni list RS, št. 76/04) in Uredbo o prostorskem redu Slovenije (Uradni list RS, št. 122/04) sprejme državni lokacijski načrt za daljnovod 2 × 400 kV Beričevo–Krško (v nadaljnjem besedilu: državni lokacijski načrt).

(2) Državni lokacijski načrt je izdelal Savaprojekt, družba za razvoj, projektiranje, konzalting, inženiring, d.d., Krško, pod številko projekta 21999-LN, decembra 2005.

2. člen
(vsebina uredbe)

(1) Ta uredba določa: ureditveno območje, zasnovo projektnih rešitev daljnovoda, zasnovo projektnih rešitev za urbanistično, arhitekturno in krajinsko oblikovanje, zasnove projektnih rešitev za križanja z infrastrukturo, rešitve in ukrepe za varovanje okolja, ohranjanje narave in kulturne dediščine ter trajnostne rabe naravnih dobrin, postopnost izvedbe, obveznosti investitorja in izvajalcev ter odstopanja.

(2) Sestavine iz prejšnjega odstavka so razložene in grafično prikazane v državnem lokacijskem načrtu, ki je skupaj z obveznimi prilogami na vpogled pri Ministrstvu za okolje in prostor – Direktoratu za prostor, Uradu za prostorski razvoj in pri službah, pristojnih za urejanje prostora v Mestni občini Ljubljana, Občini Dol pri Ljubljani, Občini Šmartno pri Litiji, Občini Litija, Občini Trebnje, Občini Sevnica, Občini Škocjan in Občini Krško.

II. UREDITVENO OBMOČJE

3. člen
(obseg ureditvenega območja)

Ureditveno območje državnega lokacijskega načrta, na katerem se izvedejo trajni objekti in ureditve, potrebne za izvedbo državnega lokacijskega načrta, obsega parcele oziroma dele parcel po občinah:

a) ureditveno območje daljnovoda 2 × 400 kV Beričevo–Krško (v nadaljnjem besedilu: daljnovod):

1. Občina Dol pri Ljubljani:

– k. o. Dol pri Ljubljani (1761):

586/1, 586/2, 587/1, 592/1, 592/2, 592/5, 593, 595, 596, 597, 605/1, 605/2, 606, 616, 617/1, 617/2, 623/2, 624/1, 624/2, 625, 626/1, 626/2, 629/1, 630, 631, 632/1, 635/1, 636, 637, 639/1, 640, 641, 642/2, 644/1, 645, 646/1, 646/2, 646/3, 649/1, 649/2, 650/1, 650/2, 652/1, 676, 677, 678, 679, 680/2, 768/8, 783/2, 783/3, 783/4, 783/6, 783/7, 783/8, 783/9, 783/10, 783/11, 783/12, 783/16, 783/20, 784/1, 784/2, 784/3, 784/4, 784/5, 785/2, 785/5, 786/1, 788, 789/1, 792, 795, 798, 799/1, 802, 803, 806, 807, 810, 811/1, 811/2, 814/1, 814/2, 815, 818/1, 819, 822, 823, 826, 827, 839, 840, 883/2, 884, 900/1, 914, 918, 921/7, 922, 923/1, 923/9, 923/10, 931, 932, 934;

– k. o. Beričevo (1760):

99/1, 528/1, 528/2, 528/3, 529, 530, 533, 534, 535, 536, 537, 538/1, 538/2, 539/1, 539/2, 540/1, 546, 548, 549, 550, 551, 552, 553, 554, 555, 556, 557, 558, 569/1, 576, 586/1, 586/2, 586/3, 587/1, 613/1, 615/1, 617/1, 617/40, 617/41, 617/48, 617/49, 617/50, 617/51, 617/52, 617/53, 617/54, 617/55, 617/60, 617/61, 617/62, 617/63, 617/64, 644, 645/2, 646/1, 647/1, 648, 655, 656, 657, 658, 659, 662, 663, 683, 684, 685/2;

2. Mestna občina Ljubljana:

– k. o. Volavlje (1778):

541, 543, 544, 551, 556, 557, 558, 559, 595, 596, 597/1, 597/2, 597/3, 598, 601/1, 601/2, 602, 603, 604, 606/1, 606/2, 607, 608, 609, 611/1, 611/2, 611/3, 617, 618, 619, 621, 622, 623, 625, 626/1, 628/3, 629, 669, 670, 671, 672, 674, 675, 676, 680, 681/1, 724/1, 724/3, 734/1, 753/1, 753/2, 754, 755, 807, 811, 813, 818, 825, 826, 827, 831, 833, 834, 835, 837, 838/1, 839, 840, 841/1, 841/2, 842, 843, 845/1, 845/2, 846/1, 846/2, 847, 848, 849, 850, 851, 852, 853, 854, 869, 1852, 1854, 1855, 2500, 2501, 2504, 2505, 2506, 2507, 2508, 2509, 2510, 2526, 2532, 2533, 2534, 2535, 2536, 2538/1, 2538/2, 2538/3, 2539, 2540, 2541, 2543/1, 2543/2, 2543/4, 2550/1, 2550/2, 2550/3, 2551, 2585/1, 2585/2, 2585/3, 2586, 2600, 2601, 2602, 2603, 2618, 2619, 2620, 2621, 2625/1, 2626/1, 2627/1, 2627/2, 2628/1, 2628/2, 2629, 2630, 2631, 2632, 2634, 2635, 2636, 2638, 2639, 2640, 2641, 2643/1, 2647, 2648, 2649, 2650, 2651, 2652, 2653, 2966, 2967, 2968, 2969, 2970, 2971, 2975 2976, 2977, 2978, 2979, 2980, 2992, 2993, 2996, 2997, 2998, 2999, 3001, 3002, 3004, 3005, 3008, 3009, 3016, 3229/2, 3242, 3251, 3252, 3253, 3257, 3258, 3259, 3260, 3261, 3262, 3264, 3269, 3313, 3314, 3315, 3317, 3318, 3319, 3320, 3321, 3322, 3323, 3324, 3327, 3329, 3330, 3331, 3332, 3333, 3334, 3335, 3336/1, 3336/4, 3337, 3354/1, 3356, 3500/6, 3500/7, 3500/8, 3500/9, 3501, 3502, 3503, 3504, 3505, 3506, 3531, 3535, 3536, 3537, 3538, 3539, 3540/1, 3540/2, 3540/3, 3541, 3542, 3543/1, 3589/2, 3590/1, 3591, 3592, 3593, 3594, 3595/1, 3595/2, 3596, 3796, 3800, 3801, 3802, 3810, 3819/7, 3824, 3825, 3826, 3827/1, 3828, 3830/1, 3830/2, 3831/1, 3833, 3834/8, 3868/1, 3894, 3906;

– k. o. Kašelj (1770):

2931/1, 2950/1, 2952, 3094, 3095, 3096, 3097, 3098, 3098, 3099, 3100, 3101, 3102, 3103, 3104/1, 3105/1, 3107/1, 3134, 3135, 3699, 3704/1, 3710;

3. Občina Šmartno pri Litiji:

– k. o. Račica (2655):

1616, 1617/1, 1619, 1620, 1622, 1625, 1628, 1669/1, 1669/2, 1669/3, 1669/4, 1672/1, 1672/2, 1673, 1675, 1676, 1677, 1684, 1685, 1686, 1687, 1694, 1695, 1696, 1705/1, 1705/2, 1706, 1708, 1709, 1715, 1731/1, 1733, 1734, 1735/1, 1735/2, 1736, 1737/1, 1739, 1741, 1742, 1743, 1744/1, 1747, 1749, 1750/1, 1750/2, 1751, 1752, 1753/1, 1853/1, 3871, 3872, 3874, 3905;

– k. o. Poljane (1852):

81, 88, 89, 96, 151, 152/1, 152/2, 153, 154, 159, 160, 161, 162, 163, 164/1, 164/2, 165/1, 165/2, 169/1, 170, 171/1, 171/2, 172, 173/1, 179, 397, 398, 1205, 1209, 1210, 1213, 1217, 1218;

– k. o. Ježni vrh (1850):

116, 117, 118, 131/1, 131/2, 132, 133, 134, 135, 136, 137, 138, 139, 140, 141, 142, 143, 144, 145/1, 146, 147, 148, 149, 161/1, 164/1, 166, 167, 170, 172, 173, 195/1, 196, 197, 212/2, 213, 214, 215, 216, 217, 218, 219/1, 220/1, 220/2, 220/4, 221, 224/2, 227/1, 227/2, 227/3, 227/5, 227/6, 227/8, 227/10, 227/16, 229, 230, 234, 249, 308, 309/1, 309/2, 309/3, 310, 388/1, 388/2, 391/1, 391/3, 391/5, 391/6, 391/7, 391/8, 402/2, 437/2, 437/4, 437/5, 438, 439/1, 439/2, 441/2, 441/3, 442/1, 442/2, 442/3, 442/4, 442/5, 442/6, 442/7, 445, 446, 447, 448, 543/1, 545, 546/1, 546/2, 547/2, 547/3, 548/1, 548/2, 549, 551/1, 551/2, 551/3, 558/1, 558/2, 565, 619, 620/1, 620/2, 622/2, 622/3, 624, 625, 626, 627, 635/1, 824, 832/1, 832/2, 833, 836, 837, 839, 840, 845;

– k. o. Vintarjevec (1849):

54, 55, 56, 57, 59, 61/1, 238, 334, 335, 336, 337, 338, 339, 342, 343/1, 344, 345, 346/1, 346/2, 347, 348, 358, 359, 360, 361, 402, 403, 419, 438, 439, 440, 441, 442, 443, 444/2, 444/3, 452, 453/1, 453/2, 455, 456, 457, 460, 462, 463, 468, 469, 470, 477/1, 600, 602, 636/1, 637, 638/2, 645, 646, 669, 671, 672, 673, 674, 675, 676, 680/1, 681, 712, 716, 717, 722, 723, 724, 725, 726, 727, 728, 729, 734, 742, 743, 1154/1, 1168, 1169, 1173, 1174, 1175, 1176/1, 1177/1, 1177/2, 1178, 1180, 1181, 1182, 1183, 1184, 1185, 1186, 1188, 1189, 1190, 1193, 1197/1, 1197/2, 1197/4, 1198/1, 1199, 1206, 1211/2, 1215, 1221/1, 1222/1, 1222/2, 1223, 1224, 1226/1, 1226/2, 1228, 1230, 1233, 1234, 1235, 1236, 1237, 1238/1, 1238/2, 1239/1, 1327, 1342/1, 1342/2, 1344, 1345, 1347, 1348/1, 1351, 1356/2, 1356/3, 1358/1, 1358/2, 1363, 1364, 1369/1, 1369/4, 1370/1, 1377, 1405, 1418, 1421, 1422, 1423, 1424, 1425, 1674/2, 1833, 1834/1, 1834/2, 1835/1, 1835/2, 1835/3, 1844, 1921, 1933/1, 1934/1, 1934/2, 1935, 1936, 1937, 1940/1, 1944, 1947, 1949, 1967, 1969, 1976, 1981, 1984;

– k. o. Štanga (1848):

1016/1, 1016/2, 1017/1, 1017/2, 1018/1, 1018/2, 1019, 1021/1, 1023, 1024, 1026/1, 1046, 1047/1, 1047/2, 1054/1, 1055/1, 1055/2, 1055/2, 1056, 1057, 1292, 1294, 1295, 1320/1, 1327, 1328, 1329, 1330, 1333, 1334, 1336, 1337, 1338, 1340, 1341, 1342/1, 1342/2, 1344, 1351, 1352, 1354, 1357, 1359/1, 1362, 1646, 1673, 1674, 1675, 1676, 1681/1, 1684, 1685, 1686, 1687, 1688, 1689, 1723, 1731, 1732, 1733, 1806/1, 1807/10, 1807/26, 1818, 1819, 1826/5, 1831, 1832, 1837;

– k. o. Šmartno (1847):

1405, 1406, 1407;

– k. o. Liberga (1846):

1635, 1745, 1904, 1905, 1906, 1907, 1909, 1910/1, 1910/2, 1910/3, 1911/1, 2031, 2032, 2074/2;

4. Občina Litija:

– k. o. Pečice (2657):

*24, *173, 77/3, 166/1, 166/2, 167, 168/1, 168/2, 173, 175/1, 177/1, 179, 180, 183, 185, 187/1, 187/2, 187/3, 188/1, 188/2, 189/1, 189/2, 259, 261, 262, 263, 264, 265, 266/1, 267, 268, 270, 271/5, 273, 274, 275, 276, 277, 278, 279, 280/1, 280/2, 280/3, 282, 285, 286/1, 286/2, 287, 290, 293, 294, 296, 314, 317, 318, 319, 350, 351/1, 353/2, 375/4, 381/1, 1703/5, 1742, 1747, 1748, 1762/2, 1775;

– k. o. Tihaboj (1854):

112, 118, 122, 123, 126/1, 131, 133, 136, 137, 138, 371/1, 372/1, 378, 379/1, 380, 384/2, 385, 387, 389, 391, 392, 393, 394, 395/1, 395/2, 398, 399, 402, 403, 413, 414, 415, 416, 421/11, 421/12, 421/13, 421/14, 421/15, 421/16, 421/17, 421/18, 421/19, 421/20, 421/21, 421/22, 421/23, 421/24, 421/25, 421/26, 421/27, 421/28, 421/29, 421/30, 432, 433, 434, 435, 436, 437, 440, 441, 442, 443, 444/1, 444/2, 445/1, 445/2, 446, 447, 448, 449, 450, 451, 452/1, 454, 455, 456, 460, 461, 462, 463/1, 463/2, 464, 465, 467, 469, 522/4, 522/7, 522/8, 522/9, 522/12, 522/13, 522/16, 522/20, 522/21, 522/22, 522/23, 522/24, 522/25, 522/26, 522/27, 522/28, 522/29, 522/48, 522/50, 522/51, 525/1, 525/2, 531, 534, 535, 538, 539, 541, 543, 544, 547, 548, 549/1, 817/6, 827/1, 828, 829, 830, 832, 845;

– k. o. Okrog (1853):

971, 972, 986/1, 988/5, 989/1, 990, 1008/1, 1008/2, 1008/3, 1011, 1012, 1013/1, 1013/2, 1014, 1016/1, 1017/1, 1017/2, 1017/3, 1017/4, 1019/9, 1019/10, 1020, 1021, 1022/1, 1022/2, 1022/4, 1023, 1024, 1025/2, 1025/3, 1026, 1030/5, 1036/1, 1040/1, 1040/2, 1040/3, 1040/4, 1040/5, 1040/6, 1040/7, 1040/8, 1040/9, 1040/11, 1040/12, 1042/1, 1042/2, 1043/1, 1043/3, 1043/4, 1043/5, 1043/6, 1043/7, 1043/8, 1043/9, 1043/10, 1044/1, 1064, 1065, 1067/1, 1067/2, 1067/3, 1068/2, 1068/3, 1068/4, 1068/5, 1069/1, 1069/2, 1069/3, 1069/4, 1070, 1071, 1072, 1073, 1074, 1163/1, 1163/2, 1163/3, 1164, 1167, 1168, 1169, 1201, 1409, 1410, 1411, 1412, 1413, 1414, 1416, 1419/1, 1420, 1450/1, 1450/5, 1457, 1458;

– k. o. Moravče (1845):

189, 191, 192, 194/1, 194/2, 195/1, 195/4, 195/5, 195/6, 195/11, 195/12, 195/14, 195/15, 195/16, 195/17, 195/18, 195/19, 195/20, 195/21, 195/22, 195/23, 195/24, 195/25, 195/26, 195/27, 195/32, 195/33, 195/34, 195/35, 195/36, 196/1, 197, 198, 199, 200, 201, 226, 234/3, 234/4, 235, 236, 238/1, 241, 246, 247, 249/1, 1090, 1091/1, 1092, 1093/1, 1093/2, 1093/3, 1093/4, 1093/5, 1093/6, 1093/7, 1093/8, 1093/10, 1093/12, 1093/13, 1093/14, 1093/15, 1093/16, 1093/17, 1102/1, 1102/5, 1113/1, 1117, 1118, 1119, 1120/1, 1120/2, 1125, 1127/1, 1127/2, 1128/1, 1128/2, 1130, 1135, 1137, 1141, 1142, 1143, 1143, 1144, 1147/1, 1149, 1150, 1153, 1154/1, 1155/1, 1156/1, 1156/2, 1158, 1160, 1161/2, 1161/3, 1165, 1166, 1167, 1171/1, 1172/1, 1172/4, 1174, 1175, 1176, 1177, 1178, 1179/2, 1194, 1195, 1196, 1197, 1324/6, 1336, 1340, 1341, 1342, 1343, 1346, 1348, 1349/3, 1351/1, 1351/2, 1352/1, 1352/2, 1352/3, 1352/4, 1354/3, 1354/4, 1354/5, 1354/6, 1354/7, 1354/9, 1354/10, 1354/11, 1354/13, 1354/14, 1354/15, 1354/20, 1354/21, 1354/23, 1357, 1358, 1379, 1380, 1381, 2492/1, 2556, 2557, 2559, 2560, 2561, 2565, 2566, 2567, 2568, 2569, 2571, 2572, 2580, 2586, 2595, 2599, 2600, 2601, 2602, 2603, 2605;

– k. o. Vodice (1844):

1069/1, 1069/2, 1069/3, 1069/4, 1069/5, 1071, 1095, 1117/5, 1118, 1119, 1120, 1828, 1829, 1830, 1831;

5. Občina Trebnje:

– k. o. Novo Zabukovje (1401):

289, 290/2, 294, 296/3, 307/3, 309, 310/1, 310/2, 328/2, 330, 332/1, 332/2, 333/1, 333/2, 334/1, 334/2, 335, 337, 338, 341, 342, 347/2, 351/2, 352, 353/2, 356/1, 356/2, 357/1, 357/2, 358/1, 359/1, 359/2, 361/3, 361/6, 361/7, 361/8, 362/4, 362/8, 367/3, 367/4, 368/1, 368/2, 368/3, 369, 370/1, 370/3, 780/1, 781/1, 783, 784, 785, 786, 787, 788, 789, 798, 839/1;

– k. o. Straža (1400):

157, 158, 160, 164/1, 165, 169, 171, 172, 309/4, 312/1, 312/2, 313, 314, 317/2, 318/2, 318/3, 318/5, 320/1, 320/2, 321/1, 375/1, 375/2, 376/1, 376/2, 377/1, 378/1, 378/2, 379/1, 379/2, 2640, 2645, 2646, 2647, 2648;

– k. o. Šentrupert (1399):

1481, 1483, 1484/4, 1509, 1510, 1511, 1512, 1513, 1514, 1516, 1519, 1520, 1531/1, 1532, 1533, 1538, 1539, 1545, 1546, 1547, 1625, 1655/10, 1655/11, 1655/4, 1655/5, 2662, 2666, 2673, 2675/1, 2675/2, 2675/3, 2679, 2680, 2681, 2682, 2683, 2685, 2686, 2687, 2688/1, 2688/3, 2689, 2691,

2692/1, 2694, 2696, 2707, 2708, 2709, 2710, 2713, 2716, 2720, 2724, 2966/2, 2967/2, 2967/3, 2968/1, 2968/2, 2974, 2975, 2976/1, 2978, 3010, 3012/1, 3012/3, 3012/5, 3013/1, 3013/2, 3014/1, 3130, 3131/1, 3133, 3136/1, 3136/2, 3901, 3902, 3903, 3907/1, 3907/2, 3912, 3913, 3916, 3917, 3920, 3921, 3923, 3924, 3925, 3926, 3927, 3928, 3929/1, 3929/2, 3936, 3939, 3942, 3945, 3948/1, 3951, 3957/1, 3957/2, 3962/1, 3964, 3969/8, 3969/9, 3970/2, 3975/6, 3978/4, 3983/1;

– k. o. Bistrica (1398):

1796/1, 1807/1, 1815/2, 1816, 1819, 1839/3, 1856, 1857, 1859/1, 1859/2, 1861/2, 1863, 1864/1, 1864/2, 1869/1, 1869/2, 1869/3, 1869/12, 1869/13, 1869/14, 1869/15, 1869/16, 1869/17, 1869/18, 1869/19, 1869/20, 1869/28, 1870, 1871, 1872, 1873, 1874, 1875/1, 1875/2, 1875/3, 1876/2, 1879/15, 1879/16, 1879/17, 1879/18, 1879/19, 1914/1, 1915, 1916/1, 1916/2, 1917/3, 1918/2, 1927/2, 1928, 1934, 1935, 1936, 1937/1, 1937/13, 1937/2, 1937/3, 1937/31, 1938/3, 1952/1, 1952/3, 2061/1, 2061/4, 2068/1, 2068/4, 2068/5, 2070, 2072, 2073, 2076/1, 2076/2, 2079/1, 2079/2, 2085/11, 2090/1, 2295, 2298/1, 2298/2, 2302/3;

– k. o. Prelesje (1843):

*139, 1253/1, 1254/1, 1298, 1300/1, 1300/2, 1300/3, 1300/7, 1300/8, 1300/9, 1302/1, 1302/2, 1302/3, 1302/4, 1302/8, 1302/9, 1302/10, 1302/11, 1302/12, 1302/25, 1302/26, 1302/27, 1302/28, 1302/30, 1302/32, 1302/34, 1302/36, 1302/38, 1302/39, 1302/40, 1302/41, 1302/42, 1302/43, 1302/44, 1302/45, 1302/46, 1302/47, 1302/48, 1302/50, 1302/51, 1303, 1304/1, 1304/2, 1305/1, 1305/2, 1305/3, 1305/5, 1306/1, 1306/3, 1398, 1636, 1637, 1639, 1640/1, 1641/1, 2010, 2014/1, 2014/2, 2014/3, 2018, 2019, 2022, 2023/1, 2023/2, 2026/1, 2030, 2031, 2034, 2039, 2040, 2062, 2075, 2084, 2085;

– k. o. Cirnik (1387):

*67, *68, *195, 150, 151, 152, 156, 158, 159/1, 170/1, 171/1, 171/2, 174, 175, 176, 178/1, 178/2, 183, 184, 186, 189, 190/1, 190/2, 192, 193, 309, 310, 311/1, 311/2, 315/1, 315/5, 316, 318/1, 321/1, 321/2, 323, 324, 867, 869, 870, 1258/3, 1263, 1268, 1270, 1271, 1273, 1274, 1275, 1277, 1279, 1280, 1299/1, 1301, 1304/1, 1304/3, 1307, 1308, 1311, 1318, 1338, 1340, 1344, 1345, 1347, 1350, 1354/1, 1355, 1358, 1359/1, 1359/2, 1360/1, 1362/1, 1364, 1753, 1754/1, 1754/2, 1756/1, 1756/2, 1758/1, 1758/2, 1759/2, 1762, 1763, 1765, 1766, 1767/2, 1768/1, 1768/2, 1772, 1773, 1774, 1775, 1777, 1833, 1834, 1916, 2167, 2168, 2169, 2170/1, 2170/2, 2183, 2192/1, 2192/2;

6. Občina Sevnica:

– k. o. Tržišče (1397):

*33/2, *36, *37, *38, *40, 287/2, 287/3, 287/4, 399/1, 399/2, 401/1, 401/4, 401/5, 401/9, 403/1, 403/2, 404, 408/1, 436/1, 436/2, 437, 438, 440, 441, 442, 443, 445, 453, 455/1, 455/2, 459, 461, 465/3, 465/4, 469, 470, 472, 475, 609, 610, 612/1, 620/3, 784/4, 784/20, 784/22, 784/27, 784/30, 784/31, 784/32, 785/1, 785/2, 785/3, 785/4, 785/5, 785/6, 790, 793/1, 793/2, 797/1, 797/8, 797/11, 797/12, 797/13, 797/14, 797/17, 797/18, 797/19, 797/20, 797/23, 797/24, 797/25, 797/27, 797/28, 797/29, 797/30, 797/31, 797/32, 797/33, 797/34, 797/39, 797/45, 798, 799/1, 799/5, 801, 805, 807, 808, 809, 814, 819, 823/1, 823/2, 824, 825, 827, 837/1, 843, 847, 863, 874, 876, 897, 901, 902, 906, 919/1, 919/2, 925, 936, 941/2, 941/5, 941/13, 941/16, 992, 998/1, 998/2, 998/3, 999, 1004/2, 1010, 1011, 1012, 1015, 1016, 1025, 1026, 1027, 1029, 1031, 1043, 1047/1, 1047/2, 1051, 1207, 1208, 1209, 1211, 1215, 1216, 1219, 1221, 1224/1, 1297, 1298/1, 1298/2, 1299, 1300, 1310, 1313, 1315/1, 1315/5, 1317, 1318, 1329, 1332, 1341, 1344, 1345, 1349/2, 1352, 1354, 1358/3, 1359, 1369, 1370/1, 1371, 1374/1, 1377, 1378/1, 1442/2, 2738/1, 2738/3, 2742, 2743/2, 2745, 2746, 2748, 2755/1, 2758, 2759, 2760, 2764/2, 2778/1, 2780, 2785, 2787/1, 2791, 2792, 2794/4, 2800;

– k. o. Krsinji Vrh (1396):

*15, 52, 53, 54, 56, 64, 68/4, 83, 84, 98, 99, 106, 108, 163, 166, 167, 174/1, 177, 179, 180, 182, 395, 396, 400/3, 401, 402, 403, 404, 406, 407/1, 407/2, 407/7, 947, 1956/1, 1957, 1959;

– k. o. Telče (1395):

357, 528, 530, 531, 532, 545, 547/2, 548/1, 549, 550, 551, 554, 555, 559, 560, 575/2, 579, 580, 582, 585, 587, 597, 612, 621, 622, 624, 629, 630/1, 636, 637/2, 639, 640, 641, 642/1, 642/2, 653, 836, 837/1, 837/2, 838/1, 838/2, 841, 843, 844, 845, 846, 859/1, 859/2, 866, 997/2, 1009, 1010/1, 1010/2, 1010/3, 1013, 1017/1, 1017/2, 1017/3, 1023, 1026, 1027, 2803, 2804, 2809, 2810, 2856/2;

– k. o. Bučka (1394):

*154/2, *170/3, *171/1, *171/3, *392/2, *417, *525, *539, *540, 897, 899, 904/1, 904/3, 905, 906/1, 906/2, 910, 911, 916, 919, 920, 921, 926, 929/19, 929/21, 929/23, 929/32, 929/33, 929/41, 929/43, 929/46, 929/48, 929/49, 929/50, 929/63, 929/65, 929/69, 929/72, 929/73, 929/74, 929/77, 929/94, 929/95, 991/1, 991/2, 993/1, 993/2, 994, 999/3, 1007, 1008/1, 1008/2, 1008/3, 1009/7, 1009/14, 1010/1, 1010/4, 1010/12, 1010/13, 1010/14, 1010/15, 1010/16, 1010/21, 1010/22, 1020/1, 1023/3, 1024, 1083/2, 1083/28, 1083/4, 1083/5, 1083/6, 1095, 1096, 1097, 1100, 1101/1, 1101/2, 1101/4, 1101/5, 1102, 1103, 1137/2, 1138, 1139/1, 1142/1, 1143, 1144, 1145, 1146, 1147, 1148/1, 1148/2, 1150, 1242/3, 1799, 1879, 1880/1, 1883/1, 1883/2, 1885, 1886, 1887, 1888, 1890/1, 2094, 2096/1, 2097, 2099/1, 2099/3, 2100, 2101, 2103, 2105, 2106, 2108/2, 2108/3, 2110, 2111/2, 2112, 2114, 2115, 2116, 2117, 2118, 2119, 2120, 2121, 2122, 2123, 2125, 2127/1, 2127/2, 2127/5, 2127/6, 2127/9, 2127/10, 2127/12, 2127/13, 2127/14, 2127/15, 2127/16, 2127/17, 2127/18, 2127/20, 2127/29, 2127/30, 2127/31, 2127/32, 2127/33, 2127/34, 2127/35, 2127/36, 2127/37, 2127/38, 2127/39, 2127/40, 2127/41, 2127/42, 2127/43, 2127/44, 2127/45, 2127/46, 2127/47, 2127/48, 2127/49, 2128, 2129, 2130/1, 2130/2, 2130/3, 2136/1, 2136/4, 2136/8, 2136/10, 2136/11, 2136/15, 2136/16, 2136/18, 2136/19, 2136/22, 2136/23, 2136/24, 2136/29, 2137/8, 2137/15, 2137/16, 2137/17, 2137/24, 2138/1, 2139/1, 2139/3, 2139/9, 2140/3, 2220/2, 2223/1, 2223/2, 2271/1, 2271/2, 2275/1, 2290/2, 2290/3, 2292/1, 2292/2, 2302/1, 2302/2, 2303, 2304, 2306, 2307, 2308, 2311/1, 2311/2, 2311/3, 2311/4, 2311/8, 2313/1, 2313/2, 2313/3, 2313/4, 2317/1, 2317/2, 2317/3, 2322/1, 2385/3, 3412, 3414, 3415/1, 3417, 3419, 3426, 3433, 3436, 3437/1, 3441/1, 3441/5, 3459, 3472/1;

– k. o. Studenec (1393):

104, 114, 115, 117/1, 117/2, 118, 119/1, 121/1, 122/2, 122/3, 123/2, 124/2, 125, 126, 2664/2, 2664/5, 2685;

– k. o. Pijavice (1388):

18, 20, 116/3, 169, 171, 173, 174, 176/1, 176/3, 176/4, 177, 193/2, 194, 196/1, 196/2, 196/3, 198, 204, 205, 208, 209, 210, 211, 216, 217/1, 217/2, 221, 226, 227, 228, 229, 230, 232, 233, 234, 241, 244, 245, 247, 248, 249, 251, 299/1, 299/2, 302/1, 302/2, 308, 309, 312, 426/3, 426/6, 426/7, 426/8, 426/9, 426/10, 426/11, 426/12, 426/19, 426/20, 426/57, 426/58, 426/59, 426/60, 427/1, 545, 546, 556/3, 560, 566, 567/1, 567/2, 570, 573, 576, 578, 580/4, 580/5, 581/1, 1069, 1070, 1071, 1072, 1073, 1074, 1075, 1077/1, 1079/1, 1079/2, 1079/3, 1088/1, 1088/2, 1088/3, 1088/4, 1105, 1120, 1121, 1122, 1123/1, 1123/2, 1124, 1127, 1131/1, 1131/2, 1131/3, 1134, 1232, 1235, 1236/1, 1237, 1238, 1247, 1250, 1251, 1252, 1253, 1278/1, 1292, 1295/1, 1296, 1297, 1306, 1307, 1308, 1309, 1310, 1311, 1312, 1314, 1316, 1320, 1321, 1330/1, 1330/2, 1334, 1336, 1337, 1339, 1340, 1342/14, 1342/18, 1342/19, 1342/20, 1342/21, 1342/26, 1345, 1347, 1363/1, 1363/2, 1365, 1396/3, 1396/4, 1396/5, 1396/6, 1396/9, 1604, 1605, 1606, 1610, 1614, 1615/1, 1616, 1621, 1622;

– k. o. Cirnik (1387):

*67, *68, *195, 150, 151, 152, 156, 158, 159/1, 170/1, 171/1, 171/2, 174, 175, 176, 178/1, 178/2, 183, 184, 186,

189, 190/1, 190/2, 192, 193, 309, 310, 311/1, 311/2, 315/1, 315/5, 316, 318/1, 321/1, 321/2, 323, 324, 867, 869, 870, 1258/3, 1263, 1268, 1270, 1271, 1273, 1274, 1275, 1277, 1279, 1280, 1299/1, 1301, 1304/1, 1304/3, 1307, 1308, 1311, 1318, 1338, 1340, 1344, 1345, 1347, 1350, 1354/1, 1355, 1358, 1359/1, 1359/2, 1360/1, 1362/1, 1364, 1753, 1754/1, 1754/2, 1756/1, 1756/2, 1758/1, 1758/2, 1759/2, 1762, 1763, 1765, 1766, 1767/2, 1768/1, 1768/2, 1772, 1773, 1774, 1775, 1777, 1833, 1834, 1916, 2167, 2168, 2169, 2170/1, 2170/2, 2183, 2192/1, 2192/2;

7. Občina Škocjan:

– k. o. Dole (1464):

1659/1, 1662, 1676, 1685, 1687, 1703, 1706, 1710, 1774, 1775, 1778, 1779, 1782, 1783, 1784, 1787, 1807/1, 1807/4, 1808, 1812/1, 1815, 1816, 1821, 1824, 1825, 1832, 1847, 1851/1, 1852, 1857/1, 1860, 1864/1, 1864/3, 1868/1, 1868/2, 1871/1, 1872, 1874/1, 1877, 2152/2, 2157, 2162, 2165, 2175, 2186/2, 2187, 2189, 2194/1, 2194/3, 2197, 2224, 2226, 2229, 2238, 2239, 2241, 2242/1, 2242/2, 2246, 2247, 2250/1, 2250/2, 2250/3, 2251/1, 2251/2, 2253/1, 2254/1, 2254/2, 2261, 2266, 2267, 2268, 2273, 2276, 2279, 2282, 2285, 2287, 2292, 2293, 2308, 2313, 2315, 2318, 2321, 2334, 2338, 2344, 2349, 2353, 2354/1, 2354/2, 2355, 2357/1, 2357/2, 2360/1, 2368, 2369, 2460/2, 2468/1, 2468/2, 2482, 2483, 2496, 2497, 2502, 2505, 2506, 2780, 2784/2, 2840, 2843, 2849, 2852, 2859/2, 2861, 2875, 2877, 2880/2, 2880/3, 2880/4, 2881, 2883/1, 2883/2, 2885, 2886, 2892, 2893, 2894, 2895, 2896, 2899, 2904, 2907/1, 2907/2, 2908/2, 2911, 2914, 2917, 3126, 3127, 3128, 3129, 3132, 3133, 3134, 3145, 3146, 3147, 3150, 3152, 3194, 3199, 3200;

– k. o. Zagrad (1463):

862, 863, 866, 867, 869, 880/3, 883, 884, 2770, 2772, 2773, 804/1, 804/4, 804/6, 804/7, 804/9, 804/12, 804/14;

– k. o. Bučka (1394):

*154/2, *170/3, *171/1, *171/3, *392/2, *417, *525, *539, *540, 897, 899, 904/1, 904/3, 905, 906/1, 906/2, 910, 911, 916, 919, 920, 921, 926, 929/19, 929/21, 929/23, 929/32, 929/33, 929/41, 929/43, 929/46, 929/48, 929/49, 929/50, 929/63, 929/65, 929/69, 929/72, 929/73, 929/74, 929/77, 929/94, 929/95, 991/1, 991/2, 993/1, 993/2, 994, 999/3, 1007, 1008/1, 1008/2, 1008/3, 1009/14, 1009/7, 1010/1, 1010/4, 1010/12, 1010/13, 1010/14, 1010/15, 1010/16, 1010/21, 1010/22, 1020/1, 1023/3, 1024, 1083/2, 1083/4, 1083/5, 1083/6, 1083/28, 1095, 1096, 1097, 1100, 1101/1, 1101/2, 1101/4, 1101/5, 1102, 1103, 1137/2, 1138, 1139/1, 1142/1, 1143, 1144, 1145, 1146, 1147, 1148/1, 1148/2, 1150, 1242/3, 1799, 1879, 1880/1, 1883/1, 1883/2, 1885, 1886, 1887, 1888, 1890/1, 2094, 2096/1, 2097, 2099/1, 2099/3, 2100, 2101, 2103, 2105, 2106, 2108/2, 2108/3, 2110, 2111/2, 2112, 2114, 2115, 2116, 2117, 2118, 2119, 2120, 2121, 2122, 2123, 2125, 2127/1, 2127/2, 2127/5, 2127/6, 2127/9, 2127/10, 2127/12, 2127/13, 2127/14, 2127/15, 2127/16, 2127/17, 2127/18, 2127/20, 2127/29, 2127/30, 2127/31, 2127/32, 2127/33, 2127/34, 2127/35, 2127/36, 2127/37, 2127/38, 2127/39, 2127/40, 2127/41, 2127/42, 2127/43, 2127/44, 2127/45, 2127/46, 2127/47, 2127/48, 2127/49, 2128, 2129, 2130/1, 2130/2, 2130/3, 2136/1, 2136/4, 2136/8, 2136/10, 2136/11, 2136/15, 2136/16, 2136/18, 2136/19, 2136/22, 2136/23, 2136/24, 2136/29, 2137/8, 2137/15, 2137/16, 2137/17, 2137/24, 2138/1, 2139/1, 2139/3, 2139/9, 2140/3, 2220/2, 2223/1, 2223/2, 2271/1, 2271/2, 2275/1, 2290/2, 2290/3, 2292/1, 2292/2, 2302/1, 2302/2, 2303, 2304, 2306, 2307, 2308, 2311/1, 2311/2, 2311/3, 2311/4, 2311/8, 2313/1, 2313/2, 2313/3, 2313/4, 2317/1, 2317/2, 2317/3, 2322/1, 2385/3, 3412, 3414, 3415/1, 3417, 3419, 3426, 3433, 3436, 3437/1, 3441/1, 3441/5, 3459, 3472/1;

8. Občina Krško:

– k. o. Leskovec (1321):

*135, *411, 1, 2, 3, 4, 5/3, 5/4, 5/5, 5/6, 5/7, 5/8, 5/9, 5/11, 5/12, 5/14, 5/15, 5/19, 5/20, 5/52, 5/53, 5/62, 33, 34, 35, 36, 37, 38, 40, 42, 43, 44/1, 44/3, 45/1, 45/2, 47, 49, 50, 51, 52, 53, 54, 55, 57, 58, 59/1, 144, 146, 147, 148, 149, 150, 151, 152, 153/1, 153/2, 154, 155, 156, 157/1, 157/2, 158, 159, 160/1, 160/2, 165, 166, 167, 168, 169, 171, 172, 176/1, 176/2, 177/1, 177/2, 178, 179, 192, 193, 194, 195, 196, 197/1, 197/2, 198, 199/1, 199/2, 200, 201/1, 201/2, 202, 205, 206/1, 206/2, 207, 208, 209/1, 209/2, 210, 211, 212/1, 212/2, 213, 214, 215, 455/1, 455/2, 460/1, 462/1, 462/2, 465, 467/1, 468, 469/1, 469/2, 470, 471/1, 472/1, 472/2, 472/3, 472/4, 472/5, 472/6, 474/1, 474/2, 475/1, 475/2, 475/3, 476, 477, 478, 479, 482, 483, 487/1, 490, 494, 495, 498, 502/2, 513/1, 513/2, 518/3, 529/1, 529/2, 529/3, 529/4, 530/1, 530/2, 530/3, 530/4, 530/5, 530/8, 530/9, 530/10, 530/11, 530/12, 530/13, 530/14, 530/15, 530/16, 530/17, 530/18, 530/19, 530/20, 530/93, 530/94, 530/143, 797/8, 798, 801/1, 801/3, 801/4, 801/8, 802, 803/1, 807, 808, 811/1, 812, 813, 814/1, 814/2, 815/1, 815/2, 816/1, 817/1, 818/1, 819, 820/1, 821/1, 1011/1, 1014/1, 1023, 1039/1, 1044/1, 1045/1, 1045/3, 1045/4, 1045/5, 1045/6, 1045/9, 1045/10, 1045/11, 1047, 1048, 1067/1, 1067/109, 1075/7, 1075/11, 1075/12, 1079/3, 1079/8, 1082/23, 1083/1, 1193/1, 1197/5, 1197/13, 1197/255, 1197/263, 1204/17, 1204/52, 1204/55, 1204/72, 1204/170, 1204/192, 1204/208, 1204/209, 1205/62, 1240/1, 1241/1, 1242/2, 1242/7, 1243/1, 1246/1, 1246/5, 1247, 1248/4, 1249/1, 1351/1, 1351/41;

– k. o. Ravno (1324):

384/33, 384/34, 384/35, 384/36, 384/37, 384/46, 384/47, 384/48, 385/45, 385/46, 385/57, 385/58, 385/59, 385/60, 385/61, 385/62, 385/63, 385/64, 385/65, 385/66, 389, 394/1, 394/2, 394/4, 394/5, 397, 398, 3384/2, 3384/3;

– k. o. Senuše (1325):

*17, *18/1, *42, *91, *309, *310, 264/1, 265, 266, 267, 268, 270, 273/1, 273/2, 300, 303, 305/1, 306/1, 306/2, 307/1, 308/1, 308/2, 309, 310, 311, 330/1, 330/2, 331, 332, 333, 334, 335, 336/1, 336/2, 337, 338, 339, 340/1, 340/2, 341, 343/1, 343/2, 344, 345, 346, 347/1, 347/2, 348, 349, 363, 365, 368, 369, 371, 372, 373, 376/2, 377, 403, 404, 405, 406/1, 406/2, 463/1, 463/2, 464, 465, 466/1, 466/2, 467, 468, 469, 470, 471, 472, 474, 475, 476/1, 477/1, 477/2, 478/1, 478/2, 479/1, 479/2, 480, 481, 482, 485, 486/2, 487, 489, 491/1, 491/2, 492, 495, 496, 599/1, 599/2, 600/1, 600/2, 603, 607, 608, 618, 619, 621, 649/1, 650, 652/1, 652/2, 655/2, 657, 658/2, 660, 661, 662/1, 693/1, 694, 1017/1, 1017/83, 1017/85, 1017/85, 1017/86, 1017/87, 1017/88, 1017/89, 1017/90, 1017/91, 1017/125, 1018/1, 1018/2, 1018/3, 1018/4, 1018/5, 1018/6, 1018/7, 1018/8, 1018/12, 1018/13, 1021, 1427, 1428, 1441, 1442/2, 1445/1, 1446, 1448, 1449, 1450, 1451, 1452/1, 1453, 1456, 1457, 1458, 1459, 1460, 1461, 1462, 1463, 1464, 1465, 1469, 1470, 1471/2, 1471/3, 1471/4, 1472, 1473, 1475, 1477/1, 1477/2, 1489, 1501/1, 1501/2, 1546/1, 1546/3, 1546/4, 1546/5, 1546/6, 1546/7, 1546/8, 1546/9, 1546/10, 1546/11, 1546/12, 1546/130, 1546/134, 2121/1, 2121/2, 2121/3, 2121/25, 2176, 2179/1, 2181/2, 2183, 2184, 2187/7, 2188, 2189, 2200/1, 2200/4, 2200/5, 2200/6, 2209/1;

– k. o. Raka (1326):

*20, *36/2, *152/3, *152/4, *157/3, *453, 416, 417, 418, 419, 420, 421, 422, 423, 424, 425, 426, 427, 428, 429, 430, 431, 432, 433, 434, 436, 437, 440, 441/1, 441/2, 454, 459, 489/4, 489/5, 489/7, 489/8, 489/9, 489/10, 489/12, 489/13, 489/14, 515, 520, 528/2, 605, 1044/1, 1044/2, 1044/3, 1044/4, 1045/2, 1045/4, 1047/1, 1047/2, 1047/3, 1047/6, 1047/7, 1047/8, 1047/10, 1047/11, 1047/12, 1047/17, 1047/18, 1047/19, 1047/20, 1047/23, 1047/24, 1056/1, 1057/3, 1068, 1069, 1104/1, 1104/2, 1602/3, 1602/4, 1602/5, 1602/6, 1602/7, 1603/2, 1603/11 1604/2, 1658/1, 1658/3, 1659, 1660/1, 1676/1, 1679/1, 1679/2, 1679/3, 1683, 1684, 1685, 1689, 1691, 1692/1, 1692/2, 1937, 1939, 1941/1, 1941/2, 1943/1, 1955/1, 1955/3, 1955/4, 1956/1, 1956/2, 1956/3, 1956/4, 1956/5, 1956/6, 1956/7, 1956/8, 1956/9, 1956/10, 1956/11, 1979, 1987/1, 1988/1, 1989/3, 1989/5, 1989/11, 1989/13, 1991, 1992/1, 1992/2, 1993/2, 1994, 1995/1, 1995/2, 1996,

1997, 1998, 2000, 2001, 2009, 2010, 2011/1, 2011/2, 2011/3, 2012, 2013, 2014, 2015, 2016/1, 2016/2, 2017/1, 2017/3, 2056, 2057/1, 2057/2, 2057/3, 2059, 4336/1, 4336/4, 4336/5, 4338, 4339/1, 4364/1, 4364/2, 4370, 4371, 4373, 4378/4, 4382/1, 4382/3, 4383, 4384, 4385/1, 4385/2, 4386, 4397, 4399, 4401, 4402, 4403, 4409, 4410, 4416, 4417, 4421/3, 4421/4, 4421/5, 4422/1, 4422/2, 4422/3, 4422/4, 4423/1, 4424, 4425/1, 4425/2, 4429/2, 4429/3, 4429/4, 4430, 4445, 4446, 4447/1, 4447/2, 4448, 4452;

– k. o. Površje (1327):

102/1, 102/2, 102/5, 102/10, 102/11, 106/2, 107/1, 112/1, 112/2, 112/3, 112/4, 117/1, 117/2, 117/3, 117/4, 117/6, 117/7, 117/8, 117/9, 119, 120, 121, 122/1, 123, 124, 125, 127, 129/14, 129/15, 129/16, 129/8, 129/9, 1102/1, 1110/6;

b) območja stojnih mest stebrov v zaporedju od 1 do 227 (v nadaljnjem besedilu: SM):

1. Občina Dol pri Ljubljani:

– Steber SM 1–ZE:

k. o. Beričevo, parc. št.: 551, 552;

– Steber SM 2–NE:

k. o. Beričevo, parc. št.: 617/52, 617/53, 617/54, 617/55, 617/56, 663;

– Steber SM 3–NE:

k. o. Beričevo, parc. št.: 617/1, 644, 646/1, 656, 684;

– Steber SM 4–ZE:

k. o. Beričevo, parc. št.: 617/60, 617/63;

k. o. Dol, parc. št.: 586/2, 587/1, 593, 921/7, 922, 923/9;

– Steber SM 5–NE:

k. o. Dol, parc. št.: 606, 616;

– Steber SM 6–NE:

k. o. Dol, parc. št.: 644/1, 645, 646/1, 646/2, 649/1, 649/2;

– Steber SM 7–ZE:

k. o. Dol, parc. št.: 662, 646/1, 827, 839;

– Steber SM 8–NE:

k. o. Dol, parc. št.: 806, 807, 810, 811/1, 811/2;

– Steber SM 9–ZE:

k. o. Dol, parc. št.: 783/3, 783/4, 784/3, 784/4, 786/1;

2. Mestna občina Ljubljana:

– Steber SM 10–ZE:

k. o. Kašelj, parc. št.: 3100, 3102, 3103, 3134;

– Steber SM 11–NE:

k. o. Kašelj, parc. št.: 3095;

k. o. Volavlje, parc. št.: 3543/1;

– Steber SM 12–NE:

k. o. Volavlje, parc. št.: 3531;

– Steber SM 13–NE:

k. o. Volavlje, parc. št.: 3592, 3593;

– Steber SM 14–NE:

k. o. Volavlje, parc. št.: 3594;

– Steber SM 15–NE:

k. o. Volavlje, parc. št.: 3500/9, 3501;

– Steber SM 16–NE:

k. o. Volavlje, parc. št.: 3314, 3315, 3502, 3796;

– Steber SM 17–NE:

k. o. Volavlje, parc. št.: 3330, 3331, 3332, 3334;

– Steber SM 18–ZE:

k. o. Volavlje, parc. št.: 3319, 3320, 3334;

– Steber SM 19*–NE:

k. o. Volavlje, parc. št.: 3258, 3259, 3269;

– Steber SM 20–NE:

k. o. Volavlje, parc. št.: 3002, 3253;

– Steber SM 21–NE:

k. o. Volavlje, parc. št.: 2998, 2999;

– Steber SM 22*–NE:

k. o. Volavlje, parc. št.: 2976, 2977, 2978, 2979, 2992;

– Steber SM 23–NE:

k. o. Volavlje, parc. št.: 2510, 2532, 2533, 2534;

– Steber SM 24–NE:

k. o. Volavlje, parc. št.: 2538/1, 2538/3, 2539, 2543/4, 2585/2, 3819/7;

– Steber SM 25*–ZE:

k. o. Volavlje, parc. št.: 2618, 2619, 2625/1, 2628/1, 3834/8;

– Steber SM 26–ZE:

k. o. Volavlje, parc. št.: 734/1, 2629, 2631, 2632, 2634, 3834/8;

– Steber SM 27–NE:

k. o. Volavlje, parc. št.: 674, 675, 680, 724/1, 724/3, 753/1, 753/2, 754, 755, 2641, 2643/1, 3830/1, 3830/2, 3831/1, 3834/8, 3868/1;

– Steber SM 28–NE:

k. o. Volavlje, parc. št.: 826, 827, 837;

– Steber SM 29–NE:

k. o. Volavlje, parc. št.: 843, 845/1;

– Steber SM 30–ZE:

k. o. Volavlje, parc. št.: 846/1, 846/2;

– Steber SM 31–NE:

k. o. Volavlje, parc. št.: 611/2, 619;

– Steber SM 32–NE:

k. o. Volavlje, parc. št.: 604, 606/1, 606/2, 607, 608, 609;

– Steber SM 33–NE:

k. o. Volavlje, parc. št.: 597/2, 601/2;

– Steber SM 34–NE:

k. o. Volavlje, parc. št.: 544, 551;

– Steber SM 35–NE:

k. o. Volavlje, parc. št.: 543, 544;

3. Občina Šmartno pri Litiji:

– Steber SM 36–ZE:

k. o. Račica, parc. št.: 1677;

– Steber SM 37–NE:

k. o. Račica, parc. št.: 1676, 1684, 1685, 1686;

– Steber SM 38–ZE:

k. o. Račica, parc. št.: 1705/1, 1705/2, 1708, 1715, 1733, 3874;

– Steber SM 39–NE:

k. o. Račica, parc. št.: 1750/1;

– Steber SM 40–NE:

k. o. Račica, parc. št.: 1751, 1752;

– Steber SM 41–NE:

k. o. Štanga, parc. št.: 1023, 1024;

– Steber SM 42–ZE:

k. o. Štanga, parc. št.: 1017/1, 1018/1;

– Steber SM 43–NE:

k. o. Štanga, parc. št.: 1294, 1295;

– Steber SM 44–NE:

k. o. Štanga, parc. št.: 1329;

– Steber SM 45–ZE:

k. o. Štanga, parc. št.: 1330, 1337, 1338;

– Steber SM 46–NE:

k. o. Štanga, parc. št.: 1354, 1357, 1359/1, 1818;

– Steber SM 47–ZE:

k. o. Štanga, parc. št.: 1684, 1685, 1686, 1687;

– Steber SM 48–NE:

k. o. Štanga, parc. št.: 1674, 1675, 1681/1;

– Steber SM 49–ZE:

k. o. Štanga, parc. št.: 1732, 1733;

k. o. Šmartno, parc. št.: 1407;

– Steber SM 50–NE:

k. o. Vintarjevec, parc. št.: 360, 361;

– Steber SM 51–ZE:

k. o. Vintarjevec, parc. št.: 238, 335, 336, 337, 1967;

– Steber SM 52–NE:

k. o. Vintarjevec, parc. št.: 61/1, 338;

– Steber SM 53–ZE:

k. o. Vintarjevec, parc. št.: 61/6, 419;

– Steber SM 54–ZE:

k. o. Vintarjevec, parc. št.: 442, 443, 444/2;

– Steber SM 55–ZE:

k. o. Vintarjevec, parc. št.: 453/1, 453/2, 456, 457, 600;

– Steber SM 56–ZE:
k. o. Vintarjevec, parc. št.: 636/1;
– Steber SM 57–ZE:
k. o. Vintarjevec, parc. št.: 636/1, 637, 1944;
– Steber SM 58–ZE:
k. o. Vintarjevec, parc. št.: 637, 672;
– Steber SM 59–NE:
k. o. Vintarjevec, parc. št.: 672, 673, 723;
– Steber SM 60–NE:
k. o. Vintarjevec, parc. št.: 723, 725, 734, 1154/1;
– Steber SM 61–NE:
k. o. Vintarjevec, parc. št.: 1154/1;
– Steber SM 62–NE:
k. o. Vintarjevec, parc. št.: 1173, 1174, 1175, 1186, 1224, 1228, 1235;
– Steber SM 63–NE:
k. o. Vintarjevec, parc. št.: 1169, 1182, 1184, 1185, 1186, 1940/1;
– Steber SM 64–ZE:
k. o. Vintarjevec, parc. št.: 1168, 1197/1;
k. o. Liberga, parc. št.: 1910/1, 1911/1;
– Steber SM 65*–ZE:
k. o. Vintarjevec, parc. št.: 1197/2;
– Steber SM 66*–NE:
k. o. Vintarjevec, parc. št.: 1327;
– Steber SM 67**–NE:
k. o. Vintarjevec, parc. št.: 1342, 1345, 1351, 1358/1, 1358/2, 1934/1;
– Steber SM 68–ZE:
k. o. Vintarjevec, parc. št.: 1370/1;
– Steber SM 69–NE:
k. o. Vintarjevec, parc. št.: 1425, 1937;
k. o. Ježni Vrh, parc. št.: 148, 149;
– Steber SM 70–NE:
k. o. Ježni Vrh, parc. št.: 118, 143, 144, 145/1, 146;
– Steber SM 71–NE:
k. o. Ježni Vrh, parc. št.: 130, 131, 172;
– Steber SM 72–NE:
k. o. Ježni Vrh, parc. št.: 218, 219/1;
– Steber SM 73–NE:
k. o. Ježni Vrh, parc. št.: 220/2, 221, 391/3;
– Steber SM 74–ZE:
k. o. Ježni Vrh, parc. št.: 391/1;
– Steber SM 75–ZE:
k. o. Ježni Vrh, parc. št.: 565;
– Steber SM 76–NE:
k. o. Ježni Vrh, parc. št.: 548/1, 548/2, 551/1;
– Steber SM 77–ZE:
k. o. Ježni Vrh, parc. št.: 543/1, 545, 546/1, 546/2, 547/2, 620/2, 824;
– Steber SM 78*–ZE:
k. o. Ježni Vrh, parc. št.: 619, 622/2, 622/3, 624, 625, 626;
– Steber SM 79*–NE:
k. o. Poljane, parc. št.: 165/1, 165/2;
– Steber SM 80*–NE:
k. o. Poljane, parc. št.: 151, 152/1, 152/2;
4. Občina Litija:
– Steber SM 81–ZE:
k. o. Moravče, parc. št.: 1348, 1349/3;
– Steber SM 82–NE:
k. o. Moravče, parc. št.: 1349/3;
– Steber SM 83*–NE:
k. o. Moravče, parc. št.: 1351/1, 1352/3, 1379, 1380, 1381, 2557;
– Steber SM 84–NE:
k. o. Moravče, parc. št.: 1354/15, 1354/20, 1357;
– Steber SM 85–NE:
k. o. Moravče, parc. št.: 1354/4, 1354/14;
– Steber SM 86–NE:
k. o. Moravče, parc. št.: 1354/9, 1354/10;
– Steber SM 87–NE:
k. o. Moravče, parc. št.: 1093/8, 1093/17;
– Steber SM 88–ZE:
k. o. Moravče, parc. št.: 1093/5;
– Steber SM 89–NE:
k. o. Moravče, parc. št.: 1093/2, 1093/3, 1093/14;
– Steber SM 90–NE:
k. o. Moravče, parc. št.: 195/1, 195/4, 195/5, 2605;
– Steber SM 91–NE:
k. o. Moravče, parc. št.: 195/26, 195/32;
– Steber SM 92–NE:
k. o. Moravče, parc. št.: 194/1, 194/2;
– Steber SM 93–ZE:
k. o. Okrog, parc. št.: 1020, 1021, 1022/1;
– Steber SM 94–ZE:
k. o. Okrog, parc. št.: 1036/1, 1414;
– Steber SM 95–NE:
k. o. Vodice, parc. št.: 1069/4;
– Steber SM 96–NE:
k. o. Vodice, parc. št.: 1117/5;
k. o. Tihaboj, parc. št.: 421/11, 421/12, 421/13, 817/6;
– Steber SM 97–NE:
k. o. Tihaboj, parc. št.: 416, 421/22, 421/23, 421/24, 421/25;
– Steber SM 98–ZE:
k. o. Tihaboj, parc. št.: 440, 441, 442, 443, 444/1, 444/2, 445/1, 445/2, 446, 447, 450, 829;
– Steber SM 99–NE:
k. o. Tihaboj, parc. št.: 522/22, 522/23, 522/26, 522/27, 522/28, 522/50;
– Steber SM 100*–NE:
k. o. Pečice, parc. št.: 350;
– Steber SM 101–ZE:
k. o. Pečice, parc. št.: 266/1;
– Steber SM 102*–NE:
k. o. Pečice, parc. št.: 262, 263, 276;
5. Občina Trebnje:
– Steber SM 103–NE:
k. o. Novo Zabukovje, parc. št.: 367/3, 367/4, 368/2, 781/1;
– Steber SM 104–ZE:
k. o. Novo Zabukovje, parc. št.: 361/8, 362/8, 786;
– Steber SM 105*–NE:
k. o. Straža, parc. št.: 312/1, 312/2, 313, 321/1, 2640;
– Steber SM 106*–ZE:
k. o. Straža, parc. št.: 317/1, 317/2, 318/2, 318/3, 320/2, 2647;
– Steber SM 106A–NE:
k. o. Straža, parc. št.: 375/2;
– Steber SM 107–NE:
k. o. Straža, parc. št.: 375/1, 375/2;
– Steber SM 108–NE:
k. o. Šentrupert, parc. št.: 3917, 3920;
– Steber SM 109–NE:
k. o. Prelesje, parc. št.: 1298, 1300/1, 1300/2, 1300/3, 1302/3, 1302/4, 2084;
– Steber SM 110–NE:
k. o. Prelesje, parc. št.: 1302/26, 1302/28, 1302/30;
– Steber SM 111–NE:
k. o. Prelesje, parc. št.: 1303, 1305/3, 2085;
– Steber SM 112*–NE:
k. o. Šentrupert, parc. št.: 3136/2;
– Steber SM 113–NE:
k. o. Šentrupert, parc. št.: 2978, 3012/1, 3013/2, 3975/6;
– Steber SM 114–ZE:
k. o. Šentrupert, parc. št.: 2968/1, 2968/2;
– Steber SM 115–NE:
k. o. Šentrupert, parc. št.: 2966/2, 2967/3, 3012/3, 3975/6;
– Steber SM 116–NE:

k. o. Šentrupert, parc. št.: 2967/2, 2967/3;
– Steber SM 117–ZE:
k. o. Prelesje, parc. št.: 2039, 2040, 2062;
– Steber SM 118–ZE:
k. o. Prelesje, parc. št.: 1637, 1639, 1640/1;
– Steber SM 119–NE:
k. o. Prelesje, parc. št.: 2026/1;
6. Občina Sevnica:
– Steber SM 120–NE:
k. o. Cirnik, parc. št.: 1766, 1768/1, 1768/2, 1774, 1775, 2181, 2183;
– Steber SM 121–NE:
k. o. Cirnik, parc. št.: 1350, 1354/1, 1355, 1358;
– Steber SM 122–NE:
k. o. Cirnik, parc. št.: 1304/1, 1304/3, 1340, 1347, 1359/2, 1362/1, 1364, 2183;
– Steber SM 123*–ZE:
k. o. Cirnik, parc. št.: 1273, 1275, 1301, 1334/1;
7. Občina Trebnje:
– Steber SM 124–ZE:
k. o. Šentrupert, parc. št.: 2680, 2682, 2683, 2685, 3978/4;
– Steber SM 125–NE:
k. o. Šentrupert, parc. št.: 2680, 2707, 3978/4;
– Steber SM 126–NE:
k. o. Šentrupert, parc. št.: 1655/4, 1655/5;
– Steber SM 127–NE:
k. o. Šentrupert, parc. št.: 1545;
– Steber SM 128–NE:
k. o. Šentrupert, parc. št.: 1533;
– Steber SM 129–NE:
k. o. Šentrupert, parc. št.: 1481, 1483, 1516, 1519, 1520, 2192/1;
8. Občina Trebnje in Občina Sevnica:
– Steber SM 130–NE:
k. o. Cirnik, parc. št.: 152, 176, 189, 190/2, 2167, 2192/2;
9. Občina Trebnje:
– Steber SM 131–ZE:
k. o. Cirnik, parc. št.: 184, 186;
– Steber SM 132–ZE:
k. o. Cirnik, parc. št.: 170/1, 2170/1;
k. o. Bistrica, parc. št.: 1879/15, 1879/16;
– Steber SM 133–NE:
k. o. Bistrica, parc. št.: 1871, 1872, 1875/1;
– Steber SM 134–ZE:
k. o. Bistrica, parc. št.: 1937/1, 1937/2;
– Steber SM 135–NE:
k. o. Bistrica, parc. št.: 2068/1;
10. Občina Sevnica:
– Steber SM 136–NE:
k. o. Bistrica, parc. št.: 2068/4;
k. o. Pijavice, parc. št.: 1342/18, 1342/19, 1604;
– Steber SM 137–NE:
k. o. Pijavice, parc. št.: 1334, 1337, 1339, 1340, 1605;
– Steber SM 138*–NE:
k. o. Pijavice, parc. št.: 1232, 1235, 1236/1, 1238, 1250, 1306, 1307, 1308, 1606;
– Steber SM 139*–NE:
k. o. Pijavice, parc. št.: 1079/1, 1079/2, 1088/1, 1088/2, 1088/3, 1088/4, 1123/1, 1123/2, 1124, 1127, 1610;
– Steber SM 140*–ZE:
k. o. Pijavice, parc. št.: 566, 567/1, 567/2, 570, 573, 576, 578, 1614;
– Steber SM 141–ZE:
k. o. Pijavice, parc. št.: 204, 205, 208, 299/1, 299/2, 1616;
– Steber SM 142*–NE:
k. o. Pijavice, parc. št.: 244, 245, 247, 248;
– Steber SM 143–NE:
k. o. Pijavice, parc. št.: 426/7, 426/8, 426/60;
– Steber SM 144*–ZE:
k. o. Pijavice, parc. št.: 427/1;
– Steber SM 145*–ZE:
k. o. Tržišče, parc. št.: 287/2, 287/3, 403/1, 403/2, 2780;
– Steber SM 146**–ZE:
k. o. Tržišče, parc. št.: 399/1, 399/2;
– Steber SM 146A*–NE:
k. o. Tržišče, parc. št.: 609, 610;
– Steber SM 147–ZE:
k. o. Tržišče, parc. št.: 1341, 1352, 1358/3, 1359, 1377;
– Steber SM 148–ZE:
k. o. Tržišče, parc. št.: 1300, 1310, 1313, 1315/1;
– Steber SM 149–NE:
k. o. Tržišče, parc. št.: 1209, 1215, 1216, 1219, 1221, 1298/1, 1298/2, 2746, 2760;
– Steber SM 150–NE:
k. o. Tržišče, parc. št.: 785/2, 785/4, 785/6;
– Steber SM 151–NE:
k. o. Tržišče, parc. št.: 797/8, 797/11;
– Steber SM 152–NE:
k. o. Tržišče, parc. št.: 797/19, 819, 824;
– Steber SM 153*–NE:
k. o. Tržišče, parc. št.: 797/24;
– Steber SM 153A–NE:
k. o. Tržišče, parc. št.: 797/29, 797/30, 797/31, 797/32, 797/33, 799/1, 2758, 2760;
– Steber SM 154*–ZE:
k. o. Tržišče, parc. št.: 798, 799/1, 799/5, 1025, 1026, 1027, 1029, 1031, 1043, 2755/1;
– Steber SM 155*–ZE:
k. o. Tržišče, parc. št.: 992, 998/1, 999;
– Steber SM 156–ZE:
k. o. Krsinji Vrh, parc. št.: 68/4, 163, 174/1, 177, 179, 180, 1956/1;
– Steber SM 157–NE:
k. o. Krsinji Vrh, parc. št.: 52, 53;
– Steber SM 158–NE:
k. o. Krsinji Vrh, parc. št.: 407/1, 407/2;
11. Občina Škocjan:
– Steber SM 159–NE:
k. o. Zagrad, parc. št.: 804/1;
12. Občina Sevnica:
– Steber SM 160–NE:
k. o. Telče, parc. št.: 554, 559, 560, 575/2;
– Steber SM 161–ZE:
k. o. Telče, parc. št.: 622, 624, 629;
– Steber SM 162–NE:
k. o. Telče, parc. št.: 637/2;
– Steber SM 163–ZE:
k. o. Telče, parc. št.: 641, 642/1;
– Steber SM 164*–ZE:
k. o. Telče, parc. št.: 859/1;
– Steber SM 165*–NE:
k. o. Telče, parc. št.: 836, 1009, 1010/2, 1010/3, 2803, 2804;
– Steber SM 166*–NE:
k. o. Telče, parc. št.: 843, 845, 1013, 1017/3;
13. Občina Škocjan:
– Steber SM 166A*–ZE:
k. o. Dole, parc. št.: 2250/1, 2250/2, 2250/3, 2251/1, 2251/2, 2253/1, 2254/1, 2254/2, 2292, 2293, 3126;
– Steber SM 167**–ZE:
k. o. Dole, parc. št.: 2266, 2267, 2268, 2273, 2276, 2308, 3127, 3194;
– Steber SM 168*–ZE:
k. o. Dole, parc. št.: 2355, 2357/1, 2360/1, 2360/3, 3134;
– Steber SM 169*–NE:
k. o. Dole, parc. št.: 2482;
– Steber SM 170*–NE:

k. o. Dole, parc. št.: 2899, 2904, 2907/1, 2911, 2914, 2917;
– Steber SM 171*–NE:
k. o. Dole, parc. št.: 2892, 2893, 2895, 2896, 2904, 2907/1, 2907/2;
– Steber SM 172*–NE:
k. o. Bučka, parc. št.: 929/19;
– Steber SM 173–ZE:
k. o. Bučka, parc. št.: 929/32, 929/33, 929/74, 929/94, 929/95;
– Steber SM 174–NE:
k. o. Bučka, parc. št.: 929/63, 929/69, 3441/5;
– Steber SM 175*–NE:
k. o. Bučka, parc. št.: 991/1, 991/2, 993/1, 993/2, 994, 1009/7, 1009/14;
– Steber SM 176–NE:
k. o. Bučka, parc. št.: 1010/14, 1023/3, 1083/5, 1083/6, 3426;
– Steber SM 177–ZE:
k. o. Bučka, parc. št.: *392/2, 1144, 1145, 1146, 1147, 1148/1, 1148/2, 1150, 1152, 1888, 3415/1;
– Steber SM 178–NE:
k. o. Bučka, parc. št.: 1888, 1890/1, 2117, 2118, 2119, 3419;
– Steber SM 179*–ZE:
k. o. Bučka, parc. št.: 2110, 2111/2, 2112, 2114, 2115, 2120, 2121, 2122;
– Steber SM 180*–NE:
k. o. Bučka, parc. št.: 2127/37, 2127/38, 2127/39, 2127/40;
– Steber SM 181–ZE:
k. o. Bučka, parc. št.: 2127/12, 2127/16, 2127/17, 3412;
– Steber SM 183–ZE
Občina Sevnica k. o. Bučka, parc. št.: 2136/10, 2136/11, 2136/15, 2136/16, 2137/8, 2137/16;
Občina Škocjan – k. o. Bučka, parc. št.: 2137/15, 2137/24;
14. Občina Krško:
– Steber SM 184–NE:
k. o. Površje, parc. št.: 119, 120;
– Steber SM 185–NE:
k. o. Raka, parc. št.: 1956/2, 1956/3, 1956/8;
– Steber SM 186–NE:
k. o. Raka, parc. št.: 1989/3, 1989/5, 1989/11, 1989/13, 1955/1, 4364/1;
– Steber SM 187–NE:
k. o. Raka, parc. št.: 1602/7, 1603/11, 2013, 2014, 2015, 2015, 2016/1, 2016/2, 2017/1, 2017/3, 2057/2, 4336/1, 4336/5;
– Steber SM 188–ZE:
k. o. Raka, parc. št.: 1044/1, 1044/2, 1045/2, 1045/4, 1047/19;
– Steber SM 189–NE:
k. o. Raka, parc. št.: 1047/6, 1047/8, 1047/10, 1047/11, 1047/18, 1047/19, 1047/20, 1047/24;
– Steber SM 190–NE:
k. o. Raka, parc. št.: 4373, 4385/1, 4401, 4402, 4403;
– Steber SM 191–NE:
k. o. Raka, parc. št.: 1056/1;
– Steber SM 192–NE:
k. o. Raka, parc. št.: 4422/1, 4425/1, 4425/2, 4373;
– Steber SM 193–NE:
k. o. Raka, parc. št.: 489/7, 489/8, 489/13, 489/14, 4447/1, 4448;
– Steber SM 194–NE:
k. o. Ravno, parc. št.: 385/57, 385/61, 385/62, 385/63;
– Steber SM 195*–NE:
k. o. Ravno, parc. št.: 384/33, 384/34, 384/37, 384/42, 384/48, 385/57, 385/58, 3384/2;
– Steber SM 196–ZE:
k. o. Senuše, parc. št.: 267, 268, 307/1, 308/1, 308/2, 309, 310, 311, 312, 2183;
– Steber SM 197–NE:
k. o. Senuše, parc. št.: 329, 330/1, 330/2, 332, 333, 334, 335, 336/1, 336/2, 338, 339, 349, 2183;
– Steber SM 198–ZE:
k. o. Senuše, parc. št.: 368, 372, 373;
– Steber SM 199–NE:
k. o. Senuše, parc. št.: 404, 1017/90, 1017/91;
– Steber SM 200–NE:
k. o. Senuše, parc. št.: 1017/85, 1017/86, 1017/125, 2200/4;
– Steber SM 201–NE:
k. o. Senuše, parc. št.: 1465, 1469, 1489;
– Steber SM 202–NE:
k. o. Senuše, parc. št.: 1471/3, 1546/10, 1546/11, 1546/12, 1546/134;
– Steber SM 203–NE:
k. o. Leskovec, parc. št.: 530/10, 530/11, 530/12, 530/13, 530/14, 530/15;
– Steber SM 204–NE:
k. o. Senuše, parc. št.: 2121/1;
k. o. Leskovec, parc. št.: 530/1
– Steber SM 205–NE:
k. o. Leskovec, parc. št.: 529/3, 530/93;
– Steber SM 206–ZE:
k. o. Leskovec, parc. št.: 5/4, 5/5, 5/6;
– Steber SM 207–ZE:
k. o. Leskovec, parc. št.: 5/53, 487/1, 490, 494, 495, 498;
– Steber SM 208–ZE:
k. o. Leskovec, parc. št.: 469/1, 469/2, 472/4, 472/5, 472/6, 477, 478;
– Steber SM 209–ZE:
k. o. Leskovec, parc. št.: 45/1, 47;
– Steber SM 210–ZE:
k. o. Leskovec, parc. št.: 47, 49, 50, 59/1, 1242/1;
– Steber SM 211–NE:
k. o. Leskovec, parc. št.: 206/1, 206/2, 207, 208, 209/1, 209/2, 210, 211;
– Steber SM 212–NE:
k. o. Leskovec, parc. št.: 177/2, 178, 179, 192, 193;
– Steber SM 213–NE:
k. o. Leskovec, parc. št.: 150, 151, 152, 153/1, 153/2, 154, 155;
– Steber SM 214–NE:
k. o. Leskovec, parc. št.: 816/1, 817/1, 818/1, 819;
– Steber SM 215–NE:
k. o. Leskovec, parc. št.: 1075/7, 1075/11, 1075/12;
– Steber SM 216–NE:
k. o. Leskovec, parc. št.: 1011/1, 1039/1, 1044/1, 1045/9, 1045/10, 1047, 1048, 1247;
– Steber SM 217–ZE:
k. o. Leskovec, parc. št.: 1039/1, 1079/8, 1247;
– Steber SM 218–NE:
k. o. Leskovec, parc. št.: 1023, 1082/23, 1083/1;
– Steber SM 219–NE:
k. o. Leskovec, parc. št.: 1204/72;
– Steber SM 220–NE:
k. o. Leskovec, parc. št.: 1204/72;
– Steber SM 221–NE:
k. o. Leskovec, parc. št.: 1197/13, 1197/263, 1204/17, 1204/170;
– Steber SM 222–ZE:
k. o. Leskovec, parc. št.: 1204/17, 1205/99;
– Steber SM 223–ZE:
k. o. Leskovec, parc. št.: 1204/17;
– Steber SM 224*–ZE:
k. o. Leskovec, parc. št.: 1204/17;

c) območje dostopnih poti do stebrov v zaporedju od 1 do 227:

1. Občina Dol pri Ljubljani:

– Do stebra na SM 1– ZE:

k. o. Beričevo, parc. št.: 551, 552, 553, 554, 555, 587/1, 529, 530, 531, 532/1, 532/2, 533, 534, 535, 536, 537, 538/1, 539/1, 586/2, 685/2, 683, 528/1, 586/1;

– Do stebra na SM 2–NE:

k. o. Beričevo, parc. št.: 617/53, 663, 659, 617/51, 617/50, 656, 617/49, 617/48, 540/1, 538/2, 615/1, 539/2, 538/1, 539/1, 586/1, 586/2;

– Do stebra na SM 3–NE:

k. o. Beričevo, parc. št.: 646/1, 684;

– Do stebra na SM 4–ZE:

k. o. Dol, parc. št.: 922, 923/9, 593, 592/5;

– Do stebra na SM 5–NE:

k. o. Dol, parc. št.: 900/1, 595, 617/63, 617/61, 617/62, 596, 884, 923/10, 883/2, 605/2, 606;

– Do stebra na SM 6–NE:

k. o. Dol, parc. št.: 649/1, 646/2;

– Do stebra na SM 7–ZE:

k. o. Dol, parc. št.: 649/1, 646/2, 646/1, 839;

– Do stebra na SM 8–NE:

k. o. Dol, parc. št.: 807, 810, 811/1, 676, 680/2, 679, 678, 677, 918;

– Do stebra na SM 9–ZE:

k. o. Dol, parc. št.: 784/4, 784/3, 784/2, 784/1, 786/1, 932, 783/6, 783/7, 783/8, 783/9, 783/10, 783/11, 783/12, 783/16, 932, 768/8;

2. Mestna Občina Ljubljana:

– Do stebra na SM 10–ZE:

k. o. Kašelj, parc. št.: 3100, 3101, 3094, 3099, 3098;

– Do stebra na SM 11–NE:

k. o. Kašelj, parc. št.: 3095, 3105/1, 3107, 3104/1, 3105/1, 3102, 3099;

k. o. Volavlje, parc. št.: 3543/1;

– Do stebra na SM 12–NE:

k. o. Volavlje, parc. št.: 3531, 3590/1, 3536, 3537, 3538, 3539, 3540/1, 3540/2, 3540/3, 3541;

– Do stebrov na SM 13–NE, SM 14–NE, SM 15–NE, SM 16–NE, SM 17–NE:

k. o. Volavlje, parc. št.: 3593, 3506, 3505, 3504, 3500/6, 3500/7, 3500/8, 3500/9, 3594, 3595/1, 3595/2, 3596, 3503, 3313, 3314, 3796, 3502, 3501, 3315, 3331, 3333, 3334, 3329, 3335, 3336/1, 3336/4, 3801, 3802;

– Do stebra na SM 18–ZE:

k. o. Volavlje, parc. št.: 3319, 3334, 3320, 3318, 3261, 3800, 3322, 3321, 3323, 3356, 3802;

– Do stebra na SM 19*–NE:

k. o. Volavlje, parc. št.: 3334, 3800, 3261, 3260, 3262, 3264, 3269;

– Do stebra na SM 20–NE:

k. o. Volavlje, parc. št.: 3002, 3001, 3009, 3810, 3016, 3004;

– Do stebra na SM 21–NE:

k. o. Volavlje, parc. št.: 2999, 3001, 2969, 3005, 3009, 2966, 2968, 2967, 3008, 3016;

– Do stebra na SM 22*–NE:

k. o. Volavlje, parc. št.: 2504, 3016, 2506, 2978, 2979, 2992, 2977;

– Do stebra na SM 23–NE:

k. o. Volavlje, parc. št.: 2510, 2532, 3825;

– Do stebra na SM 24–NE:

k. o. Volavlje, parc. št.: 2539, 2538/3, 2585/2, 2585/3, 3819/7;

– Do stebra na SM 25*–ZE:

k. o. Volavlje, parc. št.: 2619, 2628/1, 2602, 3828, 2618, 2600;

– Do stebra na SM 26–ZE:

Iz obstoječe javne ceste, parc. št. 3834/8, k. o. Volavlje;

– Do stebra na SM 27–NE:

Iz obstoječe javne ceste, parc. št. 3868/1, k. o. Volavlje;

– Do stebrov na SM 28–NE, SM 29–NE, SM 30–ZE:

k. o. Volavlje, parc. št.: 846/2, 846/1, 845/2, 845/1, 847, 848, 849, 843, 841/1, 837, 835, 831, 833, 834, 852, 851, 850, 854, 853, 813, 811;

– Do stebra na SM 31–NE:

k. o. Volavlje, parc. št.: 611/2, 611/3, 617, 618, 619, 625, 626/1;

– Do stebra na SM 32–NE:

k. o. Volavlje, parc. št.: 607, 606/1, 604, 603;

– Do stebra na SM 33–NE:

k. o. Volavlje, parc. št.: 601/2, 601/1, 602, 604, 603, 597/2, 597/3;

– Do stebra na SM 34–NE:

k. o. Volavlje, parc. št.: 551, 554, 1852, 3906;

k. o. Račice, parc. št, 1853/1;

– Do stebra na SM 35–NE:

k. o. Volavlje, parc. št.: 544, 1852, 3906;

k. o. Račice, parc.št. 1853/1;

3. Občina Šmartno pri Litiji:

– Do stebra na SM 36– ZE

k. o. Račice, parc. št.: 1672/1, 1669/4, 1669/1, 1673, 1675, 1677, 3871, 1620, 1669/3;

– Do stebra na SM 37–NE:

k. o. Račice, parc. št.: 1676;

– Do stebra na SM 38–ZE:

Iz obstoječe javne ceste, parc. št.: 3874 k. o. Račice

– Do stebra na SM 39–NE:

k. o. Račice, parc. št.: 1750/1, 1735/1, 1731/1, 1736, 1737/1, 1744/1, 3872;

– Do stebra na SM 40–NE:

k. o. Račice, parc. št.: 1747, 1744/1, 1742, 1743, 1739, 1741, 3872, 1737/1, 1750/1, 1753/1, 1751, 1752;

– Do stebra na SM 41–NE:

k. o. Štanga, parc. št.: 1023, 1806/1;

– Do stebra na SM 42–ZE:

k. o. Štanga, parc. št.: 1018/1, 684, 687;

– Do stebrov na SM 43–NE, SM 44–NE, SM 45–ZE:

k. o. Štanga, parc. št.: 1342/1, 1333, 1334, 1336, 1342/1, 1337, 1338, 1330, 1329, 1328, 1294, 1295;

– Do stebra na SM 46–NE:

k. o. Štanga, parc. št.: 1342/1, 1341, 1340, 1330, 1354, 1357, 1818;

– Do stebra na SM 47–ZE:

k. o. Štanga, parc. št.: 1684, 1685;

– Do stebra na SM 48–NE:

k. o. Štanga, parc. št.: 1674, 1681/1, 1678, 1685, 1819;

– Do stebra na SM 49–ZE:

k. o. Štanga, parc. št.: 1732, 1733, 1723, 1681/1;

– Do stebra na SM 50–NE:

k. o. Vintarjevec, parc. št.: 360, 361;

– Do stebra na SM 51–ZE:

k. o. Vintarjevec, parc. št.: 335, 359, 238, 1967, 337, 358;

– Do stebra na SM 52–NE:

k. o. Vintarjevec, parc. št.: 348, 1967, 347, 346/1, 246/2, 343/1, 342, 402, 339, 403, 338, 61/1;

– Do stebra na SM 53–ZE:

k. o. Vintarjevec, parc. št.: 61/1;

– Do stebra na SM 54–ZE:

k. o. Vintarjevec, parc. št.: 463, 1947, 462, 441, 460, 1981, 1949, 442, 443, 477/1, 1947, 444/2;

– Do stebra na SM 55–ZE:

k. o. Vintarjevec, parc. št.: 456, 455, 452, 636/1, 1844, 1921;

– Do stebra na SM 56–ZE:

k. o. Vintarjevec, parc. št.: 636/1, 1833, 1834/1, 1834/2, 1832, 1835/1, 1835/3;

– Do stebra na SM 57–ZE:
k. o. Vintarjevec, parc. št.: 637, 1944, 636/1, 672, 638/2, 645, 646, 671, 669;
– Do stebra na SM 58–ZE:
k. o. Vintarjevec, parc. št.: 680/1, 676, 681, 675, 723, 674, 672;
– Do stebra na SM 59–NE:
k. o. Vintarjevec, parc. št.: 672, 723;
– Do stebra na SM 60–NE:
k. o. Vintarjevec, parc. št.: 712, 716, 743, 717, 722, 742, 729, 728, 727, 726, 725, 724, 723;
– Do stebra na SM 61–NE:
k. o. Vintarjevec, parc. št.: 1154/1, 1235, 1236, 1239/1, 1230, 1226/1, 1238/2, 1222/2, 1933/1;
– Do stebra na SM 62–NE:
k. o. Vintarjevec, parc. št.: 1940/1, 1180, 1222/1, 1226/1, 1177/2, 1177/1, 1178, 1273/1, 1940/1, 1199, 1993, 1185, 1182, 1186, 1168, 1169, 1186, 1184, 1183, 1174, 1175, 1228, 1235;
– Do stebra na SM 63–NE:
k. o. Vintarjevec, parc. št.: 1186, 1182;
– Do stebra na SM 64–ZE:
k. o. Vintarjevec, parc. št.: 1197/1;
k. o. Liberga, parc. št.: 1910/1;
– Do stebra na SM 65*–ZE:
k. o. Vintarjevec, parc. št.: 1984, 1197/4, 1197/2;
– Do stebra na SM 66*–NE:
k. o. Vintarjevec, parc. št.: 1327, 1211/2, 1206, 1215, 1984;
– Do stebra na SM 67**–NE:
k. o. Vintarjevec, parc. št.: 1351, 1934/1;
– Do stebra na SM 68–ZE:
k. o. Vintarjevec, parc. št.: 1370/1, 1364, 1363;
– Do stebra na SM 69–NE:
k. o. Vintarjevec, parc. št.: 1418, 1424, 1937, 1425;
k. o. Ježni Vrh, parc. št.: 147, 148, 149, 116, 832/2;
– Do stebra na SM 70–NE:
k. o. Ježni Vrh, parc. št.: 138, 140, 141, 142, 143, 144, 145/1, 118, 833;
– Do stebra na SM 71–NE:
k. o. Ježni Vrh, parc. št.: 130, 836;
– Do stebra na SM 72–NE:
k. o. Ježni Vrh, parc. št.: 219/1, 218, 249, 216, 217;
– Do stebra na SM 73–NE:
k. o. Ježni Vrh, parc. št.: 227/8, 391/3, 220/2, 391/1, 227/8, 227/16, 227/3, 230, 227/2, 229, 310, 309/1, 309/3, 308, 227/10, 839, 840;
– Do stebra na SM 74–ZE:
k. o. Ježni Vrh, parc. št.: 391/3, 388/1, 388/2, 391/1;
– Do stebra na SM 75–ZE:
k. o. Ježni Vrh, parc. št.: 227/5, 227/6, 224/2, 442/7, 442/6, 391/5, 442/5, 442/4, 442/2, 442/1, 391/8, 442/3, 441/3, 446, 840, 447, 448, 441/2, 565;
– Do stebra na SM 76–NE:
k. o. Ježni Vrh, parc. št.: 548/2, 551/1, 558/1, 558/2;
– Do stebra na SM 77–ZE:
k. o. Ježni Vrh, parc. št.: 546/1, 546/2, 824;
– Do stebra na SM 78*–ZE:
k. o. Ježni Vrh, parc. št.: 625, 624, 626, 627, 620/2, 626/1, 619;
– Do stebra na SM 79*–NE:
k. o. Poljane, parc. št.: 159, 1213, 173/1, 171/1, 160, 170, 161, 169/1, 162, 163, 164/2, 164/1, 165/1, 165/2;
– Do stebra na SM 80*–NE:
k. o. Poljane, parc. št.: 153, 152/2, 152/1, 1209;
4. Občina Litija:
– Do stebra na SM 81–ZE:
k. o. Moravče, parc. št.: 1348;
– Do stebra na SM 82–NE:
k. o. Moravče, parc. št.: 1349/3;
– Do stebra na SM 83*–NE:
k. o. Moravče, parc. št.: 1340, 1341, 1342, 1352/1, 2559, 1352/2, 1352/4, 1352/3, 2557, 1351/1;
– Do stebra na SM 84–NE:
Dovoz iz javne poti;
– Do stebra na SM 85–NE:
k. o. Moravče, parc. št.: 1354/21, 1354/3, 1354/14, 1354/5, 1354/6, 1354/4;
– Do stebra na SM 86–NE:
k. o. Moravče, parc. št.: 1113/1, 1114/1, 1144, 1117, 1118, 2567, 1143, 1119, 1149, 1156/2, 1154/1, 1156/1, 1158, 1160, 1167, 1171/1, 1172/4, 1172/1, 1174, 1179/2, 1137, 1142, 1141, 1150, 1153, 1161/3, 1161/2, 1166, 1165, 1175, 1176, 1177, 1178, 1197, 1196, 1195, 1194, 2566, 2556, 1354/6, 1354/7, 1354/9, 1147/1;
– Do stebra na SM 87–NE:
k. o. Moravče, parc. št.: 1128/1, 1128/2, 1127/2, 1102/1, 1102/5, 2567, 1128/2, 1127/1, 1125, 1130, 1135, 1354/11, 2565, 1093/17;
– Do stebra na SM 88–ZE:
k. o. Moravče, parc. št.: 1093/5, 1093/6, 1093/13, 1093/4, 1093/3, 1093/10, 1093/2, 1093/14, 1093/1;
– Do stebra na SM 89–NE:
k. o. Moravče, parc. št.: 1093/3, 1093/2, 1093/14, 1093/15, 1093/1;
– Do stebra na SM 90–NE:
k. o. Moravče, parc. št.: 195/4, 195/5, 2605, 195/4, 199, 201, 200, 197;
– Do stebra na SM 91–NE:
k. o. Moravče, parc. št. 2492/1, 238/1, 234/4, 2571, 236, 234/3, 235, 2580, 2572, 241, 226, 247, 246, 249/1, 195/18, 2595, 2600, 195/19, 195/27, 195/24, 2602, 195/26, 195/32, 195/33, 195/34, 2603, 195/35;
– Do stebra na SM 92–NE:
k. o. Moravče, parc. št.: 195/35, 194/1, 195/36;
– Do stebra na SM 93–ZE:
k. o. Okrog, parc. št.: 1416, 1016/1, 1030/5, 1011, 1014, 1025/3, 1025/2, 1013/1, 1022/2, 1021, 1022/1, 1013/2, 1020, 1013/1;
– Do stebra na SM 94–ZE:
k. o. Okrog, parc. št.: 1419/1, 1420, 1067/1, 1070, 1071, 1072, 1073, 1065, 1064, 1420, 1074, 1042/2, 1044/1, 1042/1, 1013/1, 1040/1, 1040/2, 1040/3, 1040/4, 1040/5, 1040/8, 1040/9, 1040/11, 1040/12, 1043/10, 1043/9, 1043/8, 1043/7, 1043/6, 1043/5, 1043/4, 1043/3, 1043/1, 1036/1, 1413, 1414, 1069/1, 1069/2, 1069/4, 1068/5, 1068/4, 1068/3, 1068/2, 1067/3, 1067/1, 1067/2, 1167, 1169, 1168, 1170, 1163/1, 1163/3, 1164;
k. o. Vodice, parc. št. 1831, 1069/2, 1069/4, 1830, 1071;
– Do stebra na SM 95–NE:
k. o. Vodice, parc. št.: 1069/2, 1069/4;
k. o. Okrog, parc. št. 1043/1;
– Do stebra na SM 96–NE:
k. o. Tihaboj, parc. št.: 421/12, 817/4;
– Do stebra na SM 97–NE:
k. o. Tihaboj, parc. št.: 421/23, 421/24, 421/25, 421/26, 421/27, 421/28, 421/29, 421/30, 828, 415, 414, 413, 403, 402, 399, 398, 395/2, 395/1, 394, 393, 392, 391, 389, 387, 385, 384/2, 380, 379/1, 378, 372/1, 371/1;
– Do stebra na SM 98–ZE:
k. o. Tihaboj, parc. št.: 445/2, 446, 447, 450, 451, 452/1, 454, 462, 463/2, 463/1;
– Do stebra na SM 99–NE:
k. o. Tihaboj, parc. št.: 522/8, 522/4, 522/7, 522/9, 522/13, 522/12, 522/16, 522/20, 522/50, 522/23, 522/26, 522/22, 832;
– Do stebra na SM 100*–NE:
k. o. Pečice, parc. št.: 1775, 1742, 375/4, 350, 353/2;
– Do stebra na SM 101–ZE:
k. o. Pečice, parc. št.: 350, 270, 268, 267, 266/1;

– Do stebra na SM 102–NE:
k. o. Pečice, parc. št.: 266/1, 265, 273, 1748, 262, 263;
– Do stebra na SM 103–NE:
Občina Litija, k. o. Pečice, parc. št.: 266/1, 265, 273, 1748, 319, 318, 274, 275, 276, 296, 293, 294, 290, 287, 286/2, 286/1, 285, 276, 277, 278, 279, 280/1, 280/2, 280/3, 282, 259;
Občina Trebnje, k. o. Novo Zabukovje, parc. št. 780/1, 781/1, 367/4, 368/2, 368/3, 369, 370/1, 370/3;
5. Občina Trebnje:
– Do stebra na SM 104–ZE:
k. o. Novo Zabukovje, parc. št.: 786, 783, 787, 789, 361/8, 362/8, 342, 357/1, 335, 334/2, 337, 338, 334/1, 333/2, 333/1, 330, 332/1, 332/2, 307/3, 309, 328/2, 310/2, 310/1, 798;
– Do stebra na SM 105*–NE:
k. o. Straža, parc. št.: 314, 2640, 318/5, 320/2, 321/1, 309/4, 313, 312/2, 312/1, 2646;
– Do stebra na SM 106*–ZE:
k. o. Straža, parc. št.: 376/2, 2647, 318/5, 318/2, 318/3, 320/2;
– Do stebra na SM 106A–NE:
k. o. Straža, parc. št.: 318/2, 318/3, 317/2, 376/2, 2648, 375/2;
– Do stebra na SM 107–NE:
k. o. Straža, parc. št.: 375/2, 375/1, 377/1, 378/1, 378/2, 379/1, 379/2, 2647;
– Do stebra na SM 108–NE:
k. o. Šentrupert, parc. št.: 3920, 3921, 3924, 3923, 3926, 3927, 2928, 3929/1, 3929/2, 3936, 3939, 3942, 3945, 3948/1, 3951, 3957/1, 3962/1, 3964, 3969/8;
– Do stebra na SM 109–NE:
k. o. Prelesje, parc. št.: 1298, 1300/1, 1300/2, 1302/3, 1302/45, 2084, 1302/2, 1302/42, 1302/1, 1302/48, 1300/7, 1300/8;
– Do stebra na SM 110–NE:
k. o. Prelesje, parc. št.: 1302/2, 2084, 1302/46, 1302/45, 1302/44, 1302/43, 1302/42, 1302/41, 1302/40, 1302/39, 1302/36, 1302/38, 1302/34, 1302/32, 1302/30, 1302/28;
– Do stebra na SM 111–NE:
k. o. Prelesje, parc. št.: 1305/3, 1303, 2085, 1302/10, 1302/9, 1302/8, 1305/2, 1304/1, 1304/2, 1398, 1253/1, 2084;
– Do stebra na SM 112*–NE
k. o. Šentrupert, parc. št.: 3136/2, 3133, 3136/1, 3970/2;
– Do stebra na SM 113–NE
k. o. Šentrupert, parc. št.: 3012/1;
– Do stebra na SM 114–ZE
k. o. Šentrupert, parc. št.: 2968/2, 3975/6, 3012/1, 3010;
– Do stebra na SM 115–NE
k. o. Šentrupert, parc. št.: 3975/6, 3010, 2968/1, 3012/5, 2966/2, 3012/3, 2967/3;
– Do stebra na SM 116–NE
k. o. Šentrupert, parc. št.: 2967/3, 2966/2, 3975/6;
– Do stebra na SM 117–ZE
k. o. Šentrupert, parc. št.: 3975/6, 2966/2;
k. o. Prelesje, parc. št.: 2039, 2040, 2062;
– Do stebra na SM 118–ZE
k. o. Prelesje, parc. št.: 1639, 1640/1, 2023/2, 2023/1, 2010, 2022, 2019, 2018, 2014/3, 2014/2, 2014/1, *139;
– Do stebra na SM 119–NE
k. o. Prelesje, parc. št.: 2026/1, 2075;
k. o. Cirnik, parc. št.: 1754/1, 1756/1, 1756/2;
6. Občina Sevnica:
– Do stebra na SM 120–NE:
k. o. Cirnik, parc. št.: 2183;
– Do stebra na SM 121–NE:
k. o. Cirnik, parc. št.: 1350, 1354/1, 1355, 1758/2, 2183, 1759/2, 1762, 1774;
– Do stebra na SM 122–NE:
k. o. Cirnik, parc. št.: 2183, 1347, 1359/2, 1364, 1318, 1344, 1345, *195, *68, *67;
– Do stebra na SM 123*–ZE:
k. o. Cirnik, parc. št.: 1275, 1273, 1271, 1299/1, 1301, 1263, 1258/3, 2183;
7. Občina Trebnje:
– Do stebra na SM 124–ZE:
k. o. Šentrupert, parc. št.: 2662, 2691, 2688/3, 2687, 2688/1, 2696, 2716, 2720, 2685, 2686, 2682, 2683, 3978/4;
– Do stebra na SM 125–NE:
k. o. Šentrupert, parc. št.: 2680, 2681, 2716, 2682;
– Do stebra na SM 126–NE:
k. o. Šentrupert, parc. št.: 1655/5, 2679;
Občina Sevnica: k. o. Cirnik, parc. št. 870, 869, 867;
– Do stebra na SM 127–NE:
k. o. Šentrupert, parc. št.: 1545, 1509, 1532, 1533, 1510;
– Do stebra na SM 128–NE:
k. o. Šentrupert, parc. št.: 1533, 1510, 1513, 1514, 1420, 1484/4, 1483, 1519;
– Do stebra na SM 129–NE:
k. o. Šentrupert, parc. št.: 1519, 1516, 1520, 1514;
Občina Sevnica: k. o. Cirnik, parc. št.: 2192/1, 315/1, 315/5, 316, 311/1, 311/2, 2179/2, 318/1, 2192/1, 321/2, 321/1, 2168, 323, 324;
8. Občina Trebnje in Občina Sevnica:
– Do stebra na SM 130–NE:
k. o. Cirnik, parc. št.: 152, 151, 2169, 190/1, 178/1, 2170/2;
9. Občina Trebnje:
– Do stebra na SM 131–ZE:
k. o. Cirnik, parc. št.: 186, 156, 150, 2167, 152, 151, 2169;
– Do stebra na SM 132–ZE:
k. o. Cirnik, parc. št.: 170/1;
– Do stebra na SM 133–NE:
k. o. Bistrica, parc. št.: 1871, 1875/1, 1872, 1856, 1859/1, 1857, 1859/2, 1869/13, 1869/14, 1869/15, 1869/16, 1869/17, 1869/18, 1869/19, 1869/20, 1869/28, 1873, 1864/2, 1861/2, 1918/2, 1864/1, 1863, 1839/3, 2061/1, 1874;
– Do stebra na SM 134–ZE:
k. o. Bistrica, parc. št.: 1937/1, 1937/2, 1935, 1934, 1937/31, 1938/3, 1819, 1816, 1815/2, 1807/1, 1796/1, 2061/1;
– Do stebra na SM 135–NE:
k. o. Bistrica, parc. št.: 2068/1, 2076/2, 2076/1, 2079/1, 2079/2, 2298/2, 2072;
10. Občina Sevnica:
– Do stebra na SM 136–NE:
k. o. Pijavice, parc. št.: 1604, 1396/9, 1363/1, 1396/3, 1396/4, 1396/5, 1396/6, 1363/2, 1365, 1342/19;
k. o. Bistrica, parc. št.: 2068/4;
– Do stebra na SM 137–NE:
k. o. Pijavice, parc. št.: 1339, 1334, 1340, 1292, 1295/1, 1296, 1345, 1347, 1330/1, 1321, 1320, 1316, 1605, 1606, 1622, 1330/2, 1314, 1312;
– Do stebra na SM 138*–NE:
k. o. Pijavice, parc. št.: 1606, 1232, 1235, 1236/1;
– Do stebra na SM 139*–NE:
k. o. Pijavice, parc. št.: 1088/1, 1079/1, 1610;
– Do stebra na SM 140*–ZE:
k. o. Pijavice, parc. št.: 573, 576, 1614;
– Do stebra na SM 141–ZE:
k. o. Pijavice, parc. št.: 299/1, 1616;
– Do stebra na SM 142*–NE:
k. o. Pijavice, parc. št.: 247, 248, 198, 185/1, 2784;
– Do stebra na SM 143–NE:
k. o. Pijavice, parc. št.: 2784, 426/3, 426/57, 426/58, 426/59, 426/60, 426/8, 196/2, 1616;

– Do stebra na SM 144*–ZE:
k. o. Pijavice, parc. št.: 194, 193/2, 1616, 427/1, 426/12, 426/11, 426/8, 196/2;
– Do stebra na SM 145*–ZE:
k. o. Tržišče, parc. št.: 399/1, 403/1, 403/2, 287/2, 287/3, 2780, 287/4;
– Do stebra na SM 146*–ZE:
k. o. Tržišče, parc. št.: 399/1, 287/4, 399/2;
– Do stebra na SM 146A–ZE:
k. o. Tržišče, parc. št.: 399/1, 401/9, 609;
– Do stebra na SM 147–ZE:
k. o. Tržišče, parc. št.: 1341, 1344, 1345, 1329, 1354, 1352, 2743/2, 1349/2, 1442/2, 2742;
– Do stebra na SM 148–ZE:
k. o. Tržišče, parc. št.: 1300, 1299, 1297;
– Do stebra na SM 149–NE:
k. o. Tržišče, parc. št.: 1216, 1221, 2746;
– Do stebra na SM 150–NE:
k. o. Tržišče, parc. št.: 785/4, 785/1, 784/27, 784/22, 285/2, *33/2, 785/3, 790, 784/32, 793/2, 793/1, 797/39, 797/34, 797/8, 797/11, 797/12, 797/13, 797/14, 797/17, 784/30, 2760;
– Do stebra na SM 151–NE:
k. o. Tržišče, parc. št.: 797/8, 797/11, 797/12, 797/13, 797/14, 797/17, 784/4, 837/1, 847, 843, 2760, 876, 863, 874, 906, 897, 902, 919/1, 919/2, *36, 925, *37, 2792;
– Do stebra na SM 152–NE:
k. o. Tržišče, parc. št.: 797/19, 797/20, 797/23, 797/24, 809, 808, 807, 2759;
– Do stebra na SM 153*–NE:
k. o. Tržišče, parc. št.: 797/24, 797/25, 808, 807, 936, 805, 925, *38, *40, 801, 2791, 941/2, 941/5, 941/13, 941/16, 2792;
– Do stebra na SM 153A–NE:
k. o. Tržišče, parc. št.: 799/1, 797/33, 797/32, 2758;
– Do stebra na SM 154*–ZE:
k. o. Tržišče, parc. št.: 1029, 1026, 1025, 2755/1;
– Do stebra na SM 155*–ZE:
k. o. Tržišče, parc. št.: 998/1;
k. o. Krsinji Vrh: 167, 182, 166, 174/1, 179;
– Do stebra na SM 156–ZE:
k. o. Krsinji Vrh: 179, 1956/1;
– Do stebra na SM 157–NE:
k. o. Krsinji Vrh, parc. št.: 52, 53, 103, 61, 62, 56, 1956/1;
– Do stebra na SM 158–NE:
k. o. Krsinji Vrh, parc. št.: 400/3, 401, 396, 402, 403, 404, 407/7, 407/2, 407/1;
11. Občina Škocjan:
– Do stebra na SM 159–NE:
k. o. Zagrad, parc. št.: 804/1, 2772, 869, 867, 866, 863, 862, 880/3, 883, 884, 892;
12. Občina Sevnica:
– Do stebra na SM 160–NE:
k. o. Telče, parc. št.: 559, 554;
– Do stebra na SM 161–ZE:
k. o. Telče, parc. št.: 624, 2856/2;
– Do stebra na SM 162–NE:
k. o. Telče, parc. št.: 637/2, 2856/2;
Občina Škocjan: k. o. Zagrad, parc. št. 804/1;
– Do stebra na SM 163–ZE:
k. o. Telče, parc. št.: 642/1, 642/2, 2856/2;
Občina Škocjan: k. o. Zagrad, parc. št. 804/1;
– Do stebra na SM 164*–ZE:
k. o. Telče, parc. št.: 859/1, 866, 2856/2;
– Do stebra na SM 165*–NE:
k. o. Telče, parc. št.: 1009, 1010/2, 836, 837/1, 838/2, 838/3, 837/2, 846, 844, 843, 841, 2810, 838/1, 2804, 2803;
– Do stebra na SM 166*–NE:
k. o. Telče, parc. št.: 846, 1010/2, 845, 844, 843, 1013, 2810;
13. Občina Škocjan:
– Do stebra na SM 166A*–ZE:
k. o. Dole, parc. št.: 2253/1, 2250/3, 2254/2, 3126;
– Do stebra na SM 167**–ZE:
k. o. Dole, parc. št.: 3127, 2267, 2273, 2276, 2279, 2282, 2285, 2261, 3128, 2254/1;
– Do stebra na SM 168*–ZE:
k. o. Dole, parc. št.: 2357/1, 2360/1, 2360/3, 3134, 2353, 3200, 2338, 2334, 3133, 2349, 2344, 2342, 2197, 3132, 2169, 3128, 2157, 2152/2, 2165, 2175, 2187, 2186/2, 2189, 2194/3, 2194/1, 3129, 3199;
– Do stebra na SM 169*–NE:
k. o. Dole, parc. št.: 2482, 2468/1, 2468/2, 2843, 2849;
– Do stebra na SM 170*–NE:
k. o. Dole, parc. št.: 2892, 2877, 2880/4, 2880/3, 2880/2, 2886, 2899, 2904, 2914, 2881, 2883/2, 2885, 3145;
– Do stebra na SM 171*–NE:
k. o. Dole, parc. št.: 2896, 2892, 2904, 3145, 2877, 1774, 1775, 1778, 2875, 1779, 1782, 1784, 1783, 1787, 1808, 1815, 1807/1, 1816, 1807/4, 1821, 1824, 3146, 1825, 3147, 1812/1, 1832, 1847, 1851/1, 3150, 1710, 1852, 1857/1, 1706, 1860, 1703, 1687, 1685, 1676, 1662, 1872, 1659/1, 3152, 1874/1, 1871/1, 1868/2, 1868/1, 1864/1, 1864/3, 1686/1, 1877, 1871/1;
– Do stebra na SM 172*–NE:
k. o. Dole, parc. št.: 1774, 2892, 1775, 3145;
k. o. Bučka, parc. št.: 929/65, 929/19, 3441/5, 929/19;
– Do stebra na SM 173–ZE:
k. o. Bučka, parc. št.: 929/19, 929/72, 929/21, 929/23, 929/73, 929/74, 929/94;
– Do stebra na SM 174–NE:
k. o. Bučka, parc. št.: 929/94, 929/32, 929/95, 3441/5, 929/69, 929/63;
– Do stebra na SM 175*–NE:
k. o. Bučka, parc. št.: 994, 993/1, 991/1;
– Do stebra na SM 176–NE:
k. o. Bučka, parc. št.: 994, 993/2, 1010/4, 1010/21, 1008/2, 1008/1, 1008/3, 1019/13, 1010/12, 1010/15, 1010/14, 1010/22, *525, 1020/1, 1023/3, 1024, 1083/6, 3433, 3426;
– Do stebra na SM 177–ZE dovoz z lokalne ceste:
k. o. Bučka, parc. št.: 3415/1;
– Do stebra na SM 178–NE:
k. o. Bučka, parc. št.: 3415/1, 1138, 1139/1, *154/2, 1890/1, 1888;
– Do stebra na SM 179*–ZE:
k. o. Bučka, parc. št.: 1888, 1890/1, 1887, 1886, 1885, 1883/1, 1883/2, 1880/1, 1879, 2120, 2121, 2122, 2123, 2125, *540, 2112, 3419, 2127/29, 2127/1, 3459, 2110;
– Do stebra na SM 180*–NE:
k. o. Bučka, parc. št.: 2313/3, 2313/4, 2317/2, 2317/1, 2317/2, *163, 2311/3, 2313/3, 2313/4, 2313/2, 2313/1, 2311/2, 2311/1, 2127/49, 2127/48, 2127/47, 2127/46, 2127/45, 2127/44, 2127/43, 2127/42, 2127/41, 2127/40, 2127/39, 2127/38, 2127/37, 2311/4, 2311/8, 3459;
– Do stebra na SM 181–ZE:
k. o. Bučka, parc. št.: 2271/2, 3412, *171/1, 2317/3, 2385/3, 2220/2, 2223/1, 2223/2, *171/3, 2308, 2271/1, 2275/1, 2307, 3412, 2290/2, 2304, 2292/2, 2303, 2302/1, 2302/2, 2290/3, 3412, 2127/2, 2127/5, 2127/6, 3412, 2127/9, 2127/10, 2127/14, 2127/12;
14. Občina Sevnica:
– Do stebra na SM 183–ZE:
k. o. Bučka, parc. št.: 2137/15, 2173/24, 2137/16, 2136/10, 2136/18, 2136/19, 2136/4, 2136/22, 2136/23, 2130/3, 2130/2, 2129, 2130/1, 2664/2, *539;
k. o. Studenec, parc. št.: 124/2, 123/2, 122/3, 122/2, 119/1, 118, 117/1, 117/2, 115, 114, 104;
15. Občina Krško:
– Do stebra na SM 184–NE:
k. o. Površje, parc. št.: 129/8, 102/1, 102/2, 102/11, 129/9, 129/15, 129/14, 129/10, 129/16, 129/15, 117/3, 117/2,

117/4, 112/1, 112/2, 106/2, 112/3, 112/4, 117/6, 107/1, 117/1, 119;

– Do stebra na SM 185–NE:

k. o. Raka, parc. št.: 1683, 1684, 1679/2, 1685, 1679/1, 1679/3, 1676/1, 1689, 1660/1, 1659, 1691, 1692/2, 1658/3, 4364/2, 1692/1, *152/4, *152/3, 1656, 1658/1, 1937, 1939, 1943/1, 1937, 1941/1, 1941/2, 1956/8, 1956/2, 4364/1;

– Do stebra na SM 186–NE:

k. o. Raka, parc. št.: 1603/2, 1604/2, 4364/1, *157/3, 1993/2, 1992/2, 1955/3, 1992/1, 1991, 1989/3, 1955/1;

– Do stebra na SM 187–NE dovoz z regionalne ceste:

k. o. Raka, parc. št.: 4336/1;

– Do stebra na SM 188–ZE:

k. o. Raka, parc. št.: 1603/11, 1602/7, 1602/6, 1602/5, 1602/4, 1602/3, 4336/5, 4370, 1044/2, 1044/1, 4336/5;

– Do stebra na SM 189–NE:

k. o. Raka, parc. št.: *36/2, 1047/6, 1047/10, 1047/19, 4371;

– Do stebra na SM 190–NE:

k. o. Raka, parc. št.: 1047/12, 1047/17, 4338, 4384, 605, 4386, 4385/1, 4403, 4402, 4401, 4374;

– Do stebra na SM 191–NE:

k. o. Raka, parc. št.: 1056/1;

– Do stebra na SM 192–NE:

k. o. Raka, parc. št.: 4423/1, 4421/5, 4424, 4425/1, 4425/2, 4422/1, 4373;

– Do stebra na SM 193–NE:

k. o. Raka, parc. št.: 489/14, 489/8, 4447/2, 4446, 4445, 4373, 4378/4;

k. o. Ravne, parc. št.: 394/4, 394/5;

k. o. Senuše, parc. št.: 2181/2, 655/2, 652/1, 650;

– Do stebra na SM 194–NE:

k. o. Ravne, parc. št.: 394/4, 389, 385/57, 385/64, 385/63, 385/62, 385/65,

k. o. Raka, parc. št.: 459, 4378/4, 454, 440, 437, 441/3, 436, 434, 433, 432, 431, 430, 429, 428, 427, 426, 425, 422, 421, 420, 419, 418, 417, 416, 4339/1, *20;

k. o. Senuše, parc. št.: 652/2, 650, 649/1, 657, 658/2, 660, 661, 662/1, 2189;

– Do stebra na SM 195*–NE:

k. o. Ravne, parc. št.: 384/6, 384/35, 384/34, 3384/2, k. o. Senuše, parc. št.: 2187/7, 694, 693/1, 600/2, 600/1, 599/1, 599/2, 603, 607, 608, 621, 619, 618;

– Do stebra na SM 196–ZE:

k. o. Senuše, parc. št.: 309;

– Do stebra na SM 197–NE:

k. o. Senuše, parc. št.: 496/1, 495, 492, 491/1, 491/2, 489, 487, 486/2, *347/2, 485, 482, 481, 480, 479/1, 479/2, 478/1, 478/2, 477/1, 477/2, 347/1, 476/1, 475, 474, *473/2, 473/1, 472, 471, 340/2, 340/1, 339/1, 338, 470, 469, 468, 467, 466/2, 466/1, 465, 464, 463/2, 463/1, 371, 348, 337, 336/1, 336/2, 2183, 349;

– Do stebra na SM 198–ZE:

k. o. Senuše, parc. št.: 2179, 377, 376/2, 406, 372, 368;

– Do stebra na SM 199–NE:

k. o. Senuše, parc. št.: 406, 406/1, 406/2, 404, 1017/1, 1017/91, 1017/90, 1017/89, 1017/88, 1017/87, 1017/86, 1017/85, 1017/83, 1017/125, 2200/2;

– Do stebra na SM 200–NE:

k. o. Senuše, parc. št.: 1442/2, 1445/1, 1441, 1446, 2179, *296, *17, 1448, 1449, 1450, 1451, 1021, 1018/2, 1018/13, 1018/3, 1018/1, 1018/6, 1018/12, 1018/7, 2200/2, 1017/85;

– Do stebra na SM 201–NE:

k. o. Senuše, parc. št.: 2200/5, 1471/2, 1464, 1465, 1489;

– Do stebra na SM 202–NE:

k. o. Senuše, parc. št.: 1546/10, 1546/11, 1546/134;

– Do stebra na SM 203–NE:

k. o. Leskovec, parc. št.: 530/8, 530/9, 530/10, 530/11, 530/12, 1142/2;

– Do stebra na SM 204–NE:

k. o. Leskovec, parc. št.: 530/8, 1142/2, 530/9, 529/2, 529/4, 530/1, k. o. Senuše, parc. št. 2121/1;

– Do stebra na SM 205–NE:

k. o. Leskovec, parc. št.: 5/20, 5/19, 5/15, 5/14, 5/12, 5/52, 1, 2, 530/93, 530/94, 1242/1;

– Do stebra na SM 206–ZE:

k. o. Leskovec, parc. št.: 5/4, 5/5, 5/53;

– Do stebra na SM 207–ZE:

k. o. Leskovec, parc. št.: 490;

– Do stebra na SM 208–ZE:

k. o. Leskovec, parc. št.: 474/2, 475/1, 475/3, 460/1, 472/3, 467/1, 476, 477, 478, 472/5, 472/1, 472/4, 468, 34, 469/1;

– Do stebra na SM 209–ZE:

k. o. Leskovec, parc: 47, 50;

– Do stebra na SM 210–ZE:

Dovoz iz lokalne ceste;

– Do stebra na SM 211–NE:

Dovoz iz lokalne ceste;

– Do stebra na SM 212–NE:

k. o. Leskovec, parc. št.: 178, 179, 1241/1;

– Do stebra na SM 213–NE:

k. o. Leskovec, parc. št.: 801/4, 801/8, 801/1, 147, 148, 149, 150, 151,152;

– Do stebra na SM 214–NE:

k. o. Leskovec, parc. št.: 812, 815/1, 815/2, 816/1, 817/1;

– Do stebra na SM 215–NE:

k. o. Leskovec, parc. št.: 1075/7;

– Do stebra na SM 216–NE:

k. o. Leskovec, parc. št.: 1067/109, 1075/7, 1748/4, 1011/1, 1045/1, 1045/9, 1045/10, 1044/1;

– Do stebra na SM 217–ZE dovoz z javne poti:

k. o. Leskovec, parc. št.: 1247;

– Do stebra na SM 218–NE:

k. o. Leskovec, parc. št.: 1014/1, 1023, 1246/1, 1079/3, 1083/1;

– Do stebra na SM 219–NE:

k. o. Leskovec, parc. št.: 1204/72, 1351/1;

– Do stebra na SM 220–NE:

k. o. Leskovec, parc. št.: 1204/72, 1197/5;

– Do stebra na SM 221–NE:

Dovoz z javne poti;

– Do stebra na SM 222–ZE:

k. o. Leskovec, parc. št.: 1204/17;

– Do stebra na SM 223–ZE:

k. o. Leskovec, parc. št.: 1204/17;

– Do stebra na SM 224–ZE:

k. o. Leskovec, parc. št.: 1204/17;

d) območja, na katerih se poseka gozd ali zarasti (če se med gradnjo daljnovoda razmere na terenu spremenijo, se gozd lahko poseka tudi na drugih parcelah, ki so vključene v ureditveno območje državnega lokacijskega načrta):

1. Občina Dol pri Ljubljani:

– k. o. Beričevo:

546, 548, 549, 550, 551, 553, 554, 555, 556, 576, 644, 648, 655, 656, 657, 658, 659, 662, 663, 569/1, 615/1, 617/1, 617/52, 617/53, 617/55, 617/61, 617/62, 617/63, 617/63, 617/63, 646/1, 647/1;

– k. o. Dol:

593, 595, 596, 597, 606, 616, 625, 795, 798, 802, 803, 839, 840, 922, 592/1, 592/2, 592/5, 605/1, 605/2, 623/2, 624/1, 624/2, 626/1, 626/2, 629/1, 799/1, 900/1, 923/9;

2. Mestna občina Ljubljana:

– k. o. Kašelj:

3094, 3095, 3096, 3100, 3101, 3102, 3103, 3134, 3135, 3104/1, 3104/1, 3105/1, 3107/1, 3704/1;

– k. o. Volovje:

541, 543, 544, 551, 556, 557, 558, 559, 595, 596, 604, 607, 608, 609, 619, 622, 623, 629, 669, 670, 671, 672,

675, 754, 755, 818, 825, 826, 827, 837, 839, 842, 843, 847, 1854, 2501, 2504, 2505, 2506, 2507, 2509, 2510, 2532, 2533, 2534, 2535, 2536, 2539, 2600, 2600, 2600, 2601, 2602, 2603, 2618, 2619, 2620, 2621, 2629, 2631, 2632, 2634, 2635, 2639, 2640, 2641, 2647, 2648, 2649, 2650, 2651, 2652, 2970, 2976, 2977, 2978, 2979, 2980, 2992, 2993, 2996, 2997, 2998, 2999, 3001, 3002, 3242, 3253, 3257, 3258, 3259, 3260, 3261, 3262, 3269, 3314, 3315, 3317, 3319, 3320, 3331, 3332, 3333, 3334, 3501, 3502, 3531, 3536, 3592, 3593, 3594, 3796, 3800, 3810, 3825, 3826, 3828, 3833, 3906, 2538/1, 2538/2, 2538/3, 2543/1, 2543/4, 2550/1, 2585/1, 2585/2, 2585/3, 2625/1, 2626/1, 2627/1, 2627/2, 2628/1, 2628/2, 3229/2, 3500/8, 3500/9, 3543/1, 3595/1, 3819/7, 3827/1, 3830/1, 3830/2, 3834/8, 3868/1, 597/1, 597/2, 601/1, 601/2, 606/1, 606/2, 611/1, 611/2, 628/3, 724/1, 724/3, 734/1, 753/1, 838/1, 841/1, 841/2, 845/1, 845/2, 846/1, 846/2;

3. Občina Šmartno pri Litiji:

– k. o. Račica:

1676, 1677, 1684, 1685, 1686, 1706, 1708, 1709, 1733, 1751, 1752, 3871, 3874, 1705/1, 1705/2, 1735/2, 1750/1, 1750/2;

– k. o. Štanga:

1023, 1292, 1294, 1295, 1328, 1329, 1330, 1337, 1338, 1354, 1357, 1673, 1674, 1676, 1684, 1685, 1686, 1687, 1723, 1732, 1733, 1818, 1017/1, 1018/1, 1359/1, 1681/1;

– k. o. Šmartno:

1405, 1407;

– k. o. Vintarjevec:

54, 55, 238, 334, 335, 336, 337, 338, 360, 361, 419, 442, 443, 456, 457, 600, 637, 672, 673, 723, 724, 725, 726, 734, 1168, 1169, 1174, 1174, 1175, 1182, 1183, 1184, 1185, 1186, 1188, 1189, 1228, 1233, 1234, 1235, 1327, 1344, 1345, 1363, 1364, 1377, 1424, 1425, 1935, 1937, 1944, 1967, 1969, 1984, 1154/1, 1197/1, 1197/2, 1342/1, 1370/1, 1674/2, 1940/1, 444/2, 453/1, 453/2, 61/1, 636/1;

– k. o. Liberga:

1905, 1906, 1907, 1909, 1910/1, 1910/2, 1910/3, 2074/2;

– k. o. Ježni vrh:

116, 117, 132, 133, 134, 135, 136, 137, 138, 139, 140, 146, 147, 148, 149, 166, 170, 172, 197, 218, 221, 438, 445, 446, 447, 549, 565, 619, 624, 625, 626, 627, 628, 628, 833, 836, 840, 131/1, 131/2, 161/1, 164/1, 195/1, 219/1, 220/1, 220/2, 220/4, 391/1, 391/3, 391/6, 402/2, 437/2, 437/5, 441/2, 441/3, 546/1, 546/1, 546/2, 547/2, 548/1, 548/2, 551/1, 551/2, 620/2, 622/2, 622/3, 635/1;

– k. o. Poljane:

151, 153, 154, 179, 397, 398, 1205, 1209, 1217, 152/1, 152/2, 165/1, 165/2;

4. Občina Litija:

– k. o. Moravče:

189, 191, 192, 197, 198, 199, 1090, 1092, 1348, 1357, 1358, 1379, 1380, 1381, 2557, 2559, 2560, 2561, 2565, 2568, 2586, 2599, 2599, 2601, 2602, 2603, 2605, 1091/1, 1093/12, 1093/14, 1093/15, 1093/16, 1093/17, 1093/2, 1093/3, 1093/4, 1093/5, 1093/6, 1093/7, 1093/8, 1324/6, 1349/3, 1351/1, 1352/3, 1354/10, 1354/11, 1354/13, 1354/14, 1354/15, 1354/15, 1354/20, 1354/23, 1354/4, 1354/6, 1354/7, 1354/9, 194/1, 194/2, 195/1, 195/11, 195/12, 195/14, 195/15, 195/16, 195/17, 195/18, 195/20, 195/21, 195/22, 195/25, 195/26, 195/32, 195/33, 195/34, 195/35, 195/36, 195/4, 195/5, 195/6, 196/1;

– k. o. Okrog:

990, 1020, 1021, 1023, 1024, 1414, 1008/1, 1008/2, 1019/10, 1019/9, 1022/1, 1036/1, 1450/5, 988/5, 989/1;

– k. o. Vodice:

1071, 1095, 1118, 1119, 1120, 1829, 1069/4, 1117/5;

– k. o. Tihaboj:

122, 123, 415, 416, 432, 531, 531, 828, 832, 421/11, 421/12, 421/13, 421/14, 421/15, 421/16, 421/17, 421/18, 421/19, 421/20, 421/21, 421/22, 421/23, 421/24, 421/25, 421/26, 421/27, 421/28, 421/29, 421/30, 522/21, 522/22, 522/23, 522/24, 522/25, 522/26, 522/27, 522/28, 522/29, 522/48, 522/50, 522/51, 525/1, 525/2, 817/6;

– k. o. Pečice:

259, 261, 262, 263, 264, 265, 267, 268, 270, 273, 276, 350, 1747, 1748, 187/1, 187/2, 188/2, 189/1, 189/2, 266/1, 271/5;

5. Občina Trebnje:

– k. o. Novo Zabukovje:

352, 783, 786, 787, 347/2, 357/1, 357/2, 361/3, 361/6, 361/7, 361/8, 362/4, 362/8, 367/3, 367/4, 368/1, 368/2, 781/1;

– k. o. Straža:

158, 165, 313, 2640, 2646, 2648, 312/1, 312/2, 317/2, 320/2, 321/1, 375/1, 375/2, 376/1, 376/2;

– k. o. Prelesje:

1298, 1303, 1637, 1639, 2030, 2031, 2034, 2039, 2040, 2062, 2075, 2084, 2085, 1300/1, 1300/2, 1300/3, 1302/10, 1302/11, 1302/12, 1302/2, 1302/25, 1302/26, 1302/27, 1302/28, 1302/3, 1302/30, 1302/32, 1302/34, 1302/36, 1302/38, 1302/39, 1302/4, 1302/40, 1302/41, 1302/42, 1302/43, 1302/44, 1302/45, 1302/46, 1302/47, 1302/48, 1302/50, 1302/51, 1302/9, 1305/1, 1305/3, 1305/5, 1306/1, 1306/3, 2026/1;

– k. o. Šentrupert:

1481, 1483, 1510, 1512, 1513, 1514, 1516, 1519, 1520, 1533, 1545, 1546, 1547, 2666, 2680, 2682, 2683, 2685, 2707, 2710, 2713, 2975, 2978, 3133, 3913, 3916, 3917, 3920, 3921, 3923, 3924, 3926, 1655/4, 1655/5, 2675/1, 2675/2, 2675/3, 2967/3, 2976/1, 3012/1, 3012/3, 3012/5, 3013/1, 3013/2, 3131/1, 3136/1, 3136/2, 3969/8, 3970/2, 3975/6, 3978/4, 3983/1;

– k. o. Cirnik:

310, 1273, 1275, 1277, 1279, 1280, 1307, 1308, 1311, 1338, 1340, 1340, 1347, 1350, 1355, 1358, 1364, 1763, 1766, 1772, 1773, 1774, 1775, 1834, 1916, 2183, 2183, 1304/1, 1304/3, 1354/1, 1359/1, 1359/2, 1362/1, 170/1, 171/1, 1754/1, 1756/1, 1768/2, 2170/1, 2192/1, 2192/1, 2192/1, 311/2, 315/1, 315/5;

– k. o. Bistrica:

1870, 1871, 1872, 1874, 1928, 1936, 2295, 1869/1, 1869/2, 1875/1, 1875/2, 1875/3, 1879/15, 1879/16, 1879/17, 1879/18, 1917/3, 1937/1, 1937/13, 1937/2, 1937/3, 1952/1, 1952/3, 2061/1, 2061/4, 2068/1, 2068/4;

6. Občina Škocjan:

– k. o. Zagrad:

2773, 804/1, 804/4, 804/7;

– k. o. Dole:

1774, 2287, 2292, 2313, 2315, 2355, 2368, 2369, 2482, 2483, 2496, 2497, 2505, 2506, 2780, 2840, 2843, 2849, 2852, 2861, 2885, 2893, 2894, 2895, 2896, 2899, 2904, 2911, 2914, 2917, 3128, 3134, 3145, 3146, 2254/1, 2354/1, 2354/2, 2357/1, 2357/2, 2360/1, 2460/2, 2468/1, 2468/2, 2784/2, 2859/2, 2883/1, 2907/1, 2907/2, 2908/2;

– k. o. Bučka:

1888, 2097, 2100, 2101, 2103, 2105, 2106, 2110, 2112, 2114, 2115, 2116, 2117, 2118, 2119, 2120, 2121, 2122, 2128, 3412, 3412, 3419, 3426, 3459, 1008/3, 1009/14, 1009/7, 1010/12, 1010/13, 1010/14, 1010/22, 1023/3, 1083/5, 1083/6, 1890/1, 2099/1, 2099/3, 2108/2, 2111/2, 2127/12, 2127/13, 2127/14, 2127/14, 2127/15, 2127/15, 2127/16, 2127/17, 2127/18, 2127/18, 2127/20, 2127/29, 2127/30, 2127/31, 2127/32, 2127/32, 2127/33, 2127/33, 2127/34, 2127/34, 2127/35, 2127/36, 2127/37, 2127/38, 2127/39, 2127/40, 2127/41, 2127/42, 2127/43, 2127/44, 2127/45, 2127/46, 2136/1, 2136/10, 2136/11, 2136/15, 2136/16, 2136/24, 2136/8, 2137/15, 2137/16, 2137/24, 2137/24, 2137/8, 2138/1, 2139/1, 2139/3, 2139/9, 2140/3, 3441/1, 3441/5, 3441/5, 3472/1, 929/19, 929/19, 929/21, 929/23, 929/32, 929/33, 929/41, 929/43, 929/46, 929/63, 929/65,

929/65, 929/69, 929/72, 929/73, 929/74, 929/77, 929/94, 929/95, 991/1, 991/2, 993/1;

7. Občina Sevnica:

– k. o. Cirnik:

310, 1273, 1275, 1277, 1279, 1280, 1307, 1308, 1311, 1338, 1340, 1340, 1347, 1350, 1355, 1358, 1364, 1763, 1766, 1772, 1773, 1774, 1775, 1834, 1916, 2183, 2183, 1304/1, 1304/3, 1354/1, 1359/1, 1359/2, 1362/1, 170/1, 171/1, 1754/1, 1756/1, 1768/2, 2170/1, 2192/1, 2192/1, 2192/1, 311/2, 315/1, 315/5;

– k. o. Pijavice:

308, 309, 075, 1336, 1604, 1616, 1077/1, 1342/14, 1342/15, 1342/18, 1342/19, 1342/20, 1342/21, 1342/23, 1342/26, 1342/27, 176/1, 426/10, 426/11, 426/12, 426/60, 426/7, 426/8, 426/9, 427/1;

– k. o. Tržišče:

609, 610, 798, 814, 992, 999, 1025, 1026, 1027, 1029, 1031, 1043, 1207, 1208, 1209, 1211, 1215, 1216, 1219, 1221, 1297, 1299, 1300, 1310, 1313, 1317, 1317, 1318, 1332, 1341, 1344, 1377, 2745, 2746, 2748, 2758, 2759, 2760, 2780, 1224/1, 1298/1, 1298/2, 1315/1, 1315/5, 1358/3, 1378/1, 2755/1, 287/2, 287/3, 287/4, 399/1, 399/2, 401/1, 401/4, 401/5, 401/9, 785/1, 785/2, 785/4, 785/5, 785/6, 797/1, 797/11, 797/12, 797/13, 797/14, 797/17, 797/20, 797/23, 797/24, 797/25, 797/27, 797/28, 797/29, 797/30, 797/31, 797/32, 797/33, 797/34, 797/45, 797/8, 799/1, 799/5, 998/1;

– k. o. Krsinji vrh:

52, 53, 54, 163, 166, 167, 177, 179, 180, 182, 395, 406, 174/1, 1956/1, 407/1, 407/2, 407/7;

– k. o. Telče:

551, 554, 559, 560, 585, 597, 612, 621, 622, 624, 629, 636, 639, 640, 641, 843, 844, 845, 846, 846, 1009, 1013, 1023, 1026, 1027, 2803, 2804, 2809, 2810, 1010/1, 1010/2, 1010/2, 1010/3, 1017/1, 1017/2, 1017/3, 2856/2, 575/2, 630/1, 637/2, 642/1, 642/2, 837/1, 838/1, 859/1;

– k. o. Bučka:

1888, 2097, 2100, 2101, 2103, 2105, 2106, 2110, 2112, 2114, 2115, 2116, 2117, 2118, 2119, 2120, 2121, 2122, 2128, 3412, 3412, 3419, 3426, 3459, 1008/3, 1009/14, 1009/7, 1010/12, 1010/13, 1010/14, 1010/22, 1023/3, 1083/5, 1083/6, 1890/1, 2099/1, 2099/3, 2108/2, 2111/2, 2127/12, 2127/13, 2127/14, 2127/14, 2127/15, 2127/15, 2127/16, 2127/17, 2127/18, 2127/18, 2127/20, 2127/29, 2127/30, 2127/31, 2127/32, 2127/32, 2127/33, 2127/33, 2127/34, 2127/34, 2127/35, 2127/36, 2127/37, 2127/38, 2127/39, 2127/40, 2127/41, 2127/42, 2127/43, 2127/44, 2127/45, 2127/46, 2136/1, 2136/10, 2136/11, 2136/15, 2136/16, 2136/24, 2136/8, 2137/15, 2137/16, 2137/24, 2137/24, 2137/8, 2138/1, 2139/1, 2139/3, 2139/9, 2140/3, 3441/1, 3441/5, 3441/5, 3472/1, 929/19, 929/19, 929/21, 929/23, 929/32, 929/33, 929/41, 929/43, 929/46, 929/63, 929/65, 929/65, 929/69, 929/72, 929/73, 929/74, 929/77, 929/94, 929/95, 991/1, 991/2, 993/1;

– k. o. Studenec:

125, 124/2, 2664/2;

8. Občina Krško:

– k. o. Površje:

119, 120, 121, 123, 124, 125, 127, 1110/6, 117/1, 117/7, 117/8, 117/9;

– k. o. Raka:

1979, 1991, 1994, 1996, 1997, 1998, 2000, 2001, 4338, 4373, 4386, 4401, 4402, 4403, 4409, 4410, 4416, 4417, 4448, 1044/1, 1044/2, 1044/4, 1044/4, 1045/2, 1045/4, 1047/1, 1047/10, 1047/11, 1047/18, 1047/19, 1047/2, 1047/20, 1047/23, 1047/24, 1047/6, 1047/7, 1047/7, 1047/8, 1056/1, 1057/3, 1941/2, 1955/1, 1956/1, 1956/10, 1956/11, 1956/2, 1956/3, 1956/4, 1956/5, 1956/7, 1956/8, 1956/9, 1987/1, 1989/11, 1989/13, 1989/13, 1989/3, 1989/3, 1989/5, 1992/1, 1992/2, 4364/1, 4382/1, 4382/3, 4385/1, 4385/2, 4421/3, 4421/4, 4421/5, 4422/1, 4422/2, 4422/3, 4422/4, 4425/1, 4425/2, 489/12, 489/8, 489/9;

– k. o. Ravno:

389, 3384/2, 3384/3, 384/33, 384/34, 384/37, 384/46, 384/47, 384/47, 384/48, 385/45, 385/45, 385/45, 385/46, 385/57, 385/58, 385/59, 385/60, 385/61, 385/62, 385/63, 385/64, 385/65, 385/66, 394/5;

– k. o. Senuše:

265, 266, 267, 268, 270, 363, 365, 368, 371, 403, 404, 405, 1457, 1458, 1459, 1460, 1472, 2189, 1017/125, 1017/85, 1017/86, 1017/87, 1017/88, 1017/89, 1017/90, 1017/91, 1018/7, 1452/1, 1471/3, 1471/4, 1546/1, 1546/10, 1546/11, 1546/12, 1546/130, 1546/134, 1546/3, 1546/4, 1546/5, 1546/6, 1546/7, 1546/8, 1546/9, 2121/1, 2121/2, 2121/25, 2179/1, 2181/2, 2200/1, 2200/4, 264/1, 273/1, 406/1, 406/2, 652/1, 652/2;

– k. o. Leskovec:

2, 3, 4, 490, 494, 495, 498, 1247, 5/53, 5/3, 5/4, 5/5, 5/6, 5/7, 5/8, 5/9, 5/11, 1083/1, 1193/1, 1242/2, 1242/7, 1246/1, 1246/5, 1249/1, 469/1, 469/2, 502/2, 518/3, 529/1, 529/3, 529/3, 529/4, 530/1, 530/10, 530/11, 530/12, 530/13, 530/14, 530/143, 530/15, 530/16, 530/17, 530/18, 530/19, 530/2, 530/20, 530/3, 530/4, 530/5, 530/8, 530/9, 530/93, 530/94;

e) območja drugih ureditev in preureditev infrastrukture (telekomunikacijski vodi, visokonapetostni vodi, srednjenapetostni vodi, nizkonapetostni vodi):

– SM3–SM4:

k. o. Beričevo (1760): 684, 646/1, 644, 617/1, 656;

– SM17–SM18:

k. o. Volovje (1778): 3319, 3334;

– SM25*–SM26:

k. o. Volovje (1778): 625/1, 2626/1, 2628/1, 2627/1;

– SM27–SM28:

k. o. Volovje (1778): 675, 680, 681/1;

– SM47–SM48:

k. o. Štanga (1848): 1681/1;

– SM57–SM 58:

k. o. Vintarjevec (1849): 637;

– SM63–SM64:

k. o. Vintarjevec (1849): 1188, 1940/1, 1169, 1186, 1182;

– SM67**–SM68:

k. o. Vintarjevec (1849): 1358/1, 1358/2, 1356/2;

k. o. Vintarjevec (1849): 1369/1, 1369/4, 1356/3, 1356/2, 1358/2, 1934/1;

– SM70–SM71:

k. o. Ježni Vrh (1850): 134, 133, 131/2, 131/1, 172, 167, 166, 836;

– SM74–SM75:

k. o. Ježni Vrh (1850): 438, 437/2, 391/6, 439/2, 437/5;

– SM 77–SM78*:

NN–VN; k. o. Ježni Vrh (1850): 543/1, 545, 620/2, 546/2, 546/1, 547/3, 824;

TK; k. o. Ježni Vrh (1850): 635/1, 620/2, 620/1, 824, 546/1;

– SM79*–SM80*:

k. o. Poljane (1852): 151, 152/1;

– SM104–SM105*:

k. o. Novo Zabukovje (1401): 361/8;

– SM112*–SM113:

k. o. Šentrupert (1399): 2978, 3013/2, 3012/1, 3975/6;

– SM130–SM131:

k. o. Cirnik (1387): 189, 176, 152, 150, 186, 184, 156, 158, 159/1, 216/7;

– SM131–SM132:

k. o. Cirnik (1387): 193, 192, 174, 159/1, 158, 217/1, 2192/2;

– SM141–SM142*:

k. o. Pijavice (1388): 1616, 209, 208, 205, 204;

– SM145*–SM146**:

k. o. Tržišče (1397): 287/2, 287/4, 399/2;

– SM153*–SM153A:

k. o. Tržišče (1397): 797/32, 2760, 797/31, 797/30, 797/27, 2758;

– SM166A*–SM167**:
k. o. Dole (1464): 2254/1, 3126, 2292, 2293;
– SM168*–SM169*:
k. o. Dole (1464): 3134, 2357/1;
– SM174–SM175*:
k. o. Bučka (1394): 904/1;
k. o. Bučka (1394): 904/1, 906/2, 905;
– SM178–SM179*:
k. o. Bučka (1394): 1890/1, 1888, 2118, 2119, 2120, 2121, 2122, 2123, 2125, *540, 1879, 1880/1, 1883/2, 1883/1, 1885, 1886, 1887, 3419;
– SM185–SM186:
k. o. Raka (1326): 4364/1, 1989/13, 1989/5, 1989/11, 1989/3;
– SM187–SM188:
k. o. Raka (1326): 2013, 2014, 2016/1, 2015, 2016/2, 4336/1, 2017/3, 2057/3, 2057/2;
– SM192–SM193:
k. o. Ravne (1324): 394/2, 397, 398, 394/1;
k. o. Raka (1326): 4378/4, 489/4, 489/5, 489/10, 4422/2, 4422/1, 4373, 4425/2, 4425/1, 4424, 4429/3, 4430, 4429/4, 4429/2, 4397, 4452, 4399, 515, 520, 528/2;
– SM198–SM199:
k. o. Senuše (1325): 368, 372, 373;
– SM207–SM210:
k. o. Leskovec (1321): 5/53, 5/4, 5/5, 513/2, 502/2, 498, 495, 494, 490, 487/1, 483, 482, 479, 475/2, 472/2, 477, 478, 471/1, 470, 472/4, 469/2, 33, 469/1, 36, 37, 38, 35, 465, *135, 462/2, 42, 43, 455/1, 44/1, 455/2, 44/3, 45/1, 47, 49, 50, 1242/7, 59/1, 58;

f) območja rabe, uvrščene v 1. območja varovanja, ki se spremenijo v območja rabe, uvrščene v 2. območja varovanja v skladu s predpisi, ki urejajo varstvo pred elektromagnetnim sevanjem v naravnem in življenjskem okolju:
– k. o. Račica (2655):
1617/1, 1617/3;
– k. o. Volavlje (1778):
2509, 2510, 2536, 3826;
– k. o. Tržišče (1397):
1297;
– k. o. Telče (1395):
639, 640, 641, 642/1;
– k. o. Bučka (1394):
*417;
– k. o. Raka (1326):
*453, 1069, 1104/2, 4338, 4382/1, 4382/3;
– k. o. Senuše (1325):
*91, 1462, 1464, 1465, 1477/1, 1477/2, 1489, 2200/5, 2209/1;
– k. o. Leskovec (1321):
42, 44/1, 44/3, 45/1, 45/2, 146, 147, 455/1, 455/2, 797/8, 801/1, 801/3, 807, 813, 814/1, 814/2.

4. člen

(funkcije ureditvenega območja)

Ureditveno območje iz prejšnjega člena obsega:
– območje nadzemnega voda z ozemljitvami in telekomunikacijskimi povezavami,
– območja stojnih mest stebrov,
– območja usposobitev dostopnih poti do stebrov za gradnjo in vzdrževanje daljnovoda in stebrov,
– območja parcel, na katerih se poseka gozd ali grmičevje zaradi gradnje in vzdrževanja daljnovoda,
– območja križanj, prestavitev in drugih ureditev komunalnih, energetskih in telekomunikacijskih infrastrukturnih objektov, vodov in naprav,
– območja rabe, uvrščene v 1. območja varovanja, ki se spremenijo v območja rabe, uvrščene v 2. območja varovanja v skladu s predpisi, ki urejajo varstvo pred elektromagnetnim sevanjem v naravnem in življenjskem okolju.

5. člen

(raba zemljišč)

V ureditvenem območju državnega lokacijskega načrta so glede na zasedbo oziroma omejitev rabe zemljišč opredeljene naslednje vrste zemljišč:
– zemljišča v koridorju nadzemnega voda, razen zemljišč stojnih mest stebrov (zemljišča se po končani gradnji vzpostavijo v prejšnje stanje oziroma se na njih izvedejo nove ureditve v skladu z zahtevami državnega lokacijskega načrta, namenska raba zemljišč se ne spreminja, upoštevajo se pogoji omejene rabe);
– zemljišča v območjih stojnih mest stebrov, ki so znotraj koridorja daljnovoda; območja stojnih mest stebrov so območja omejene rabe (namenska raba zemljišč, kjer stojijo temelji stebra, se ne spreminja, upoštevajo se pogoji omejene rabe);
– v ureditveno območje državnega lokacijskega načrta so vključene tudi potrebne ureditve dostopnih poti do stebrov, ki so predvidene znotraj koridorja daljnovoda in zunaj njega, in sicer od koridorja daljnovoda do priključka na javno cestno omrežje (zemljišča se po končani gradnji lahko vzpostavijo v prejšnje stanje oziroma se na njih izvedejo nove ureditve v skladu z zahtevami državnega lokacijskega načrta, namenska raba zemljišč se ne spreminja, upoštevajo se pogoji omejene rabe);
– zemljišča preostalih ureditev: način urejanja in vzdrževanja gozdnega roba je določen s tremi osnovnimi tipi urejanja, ki so odvisni od konfiguracije terena oziroma geologije, in predstavljajo način krajinskega urejanja na trasi daljnovoda; preostale ureditve so tudi preureditve druge obstoječe infrastrukture zaradi tehničnih zahtev gradnje nadzemnega voda; namenska raba zemljišč se ne spreminja, upoštevajo se pogoji omejene rabe;
– zemljišča v nadzorovanem pasu 2 × 40,0 m, ki so z občinskimi prostorskimi akti opredeljena kot 1. območje varovanja v skladu s predpisi, ki urejajo varstvo pred elektromagnetnim sevanjem v naravnem in življenjskem okolju: namenska raba zemljišč se spremeni tako, da je na njih mogoče izvajati dejavnosti, ki so razvrščene v 2. območje varovanja pred elektromagnetnim sevanjem.

III. ZASNOVA PROJEKTNIH REŠITEV DALJNOVODA

6. člen

(tehnične rešitve in umestitev v prostor)

(1) Ureditveno območje državnega lokacijskega načrta zajema koridor daljnovoda v celotni dolžini in razširitve koridorja na nekaterih delih: z območji vplivov elektromagnetnega sevanja, z območji, potrebnimi za preureditev zadevnih infrastruktur, z območji, potrebnimi za dostopne poti zaradi gradnje daljnovoda in z območji posekov, ki segajo iz koridorja daljnovoda.

(2) Daljnovod se izvede v enotnem odseku, in sicer od razdelilne transformatorske postaje (v nadaljnjem besedilu: RTP) Beričevo do RTP Krško v celoti kot nadzemni vod.

(3) Ob gradnji daljnovoda se izvede še optična kabelska telekomunikacijska povezava, vzdolž celotne trase od Beričevega do Krškega, za potrebe daljnovodne zaščite in telekomunikacijskih povezav.

(4) Začetna točka daljnovoda so daljnovodni portali RTP Beričevo, ki je locirana vzhodno od Ljubljane, severno nad krajem Beričevo. Od tod poteka trasa na jugozahod v elektroenergetskem koridorju proti Podgradu vzporedno z daljnovodom 400 kV Beričevo–Divača in daljnovodom 110 kV Beričevo–Grosuplje–Kočevje. Na tem delu trase križa daljnovod 2 × 110 kV Beričevo–Trbovlje ter daljnovod 2 × 110 kV Beričevo–Domžale–Kleče potok Pšato, glavno cesto II. reda Črnuče–Litija in reko Kamniško Bistrico. Trasa nato prečka Savo, Ljubljanico in železniško progo Ljubljana–

Zidani Most. Trasa se nato lomi na vzhod proti naselju Gabrje pri Jančah. Nato se po južnem pobočju Dolgega Brda približa Štangarskim poljanam, kjer se obrne proti jugovzhodu. Z vrsto lomnih stebrov se po južni strani izogne območju naselja Vintarjevec. Severno od kraja Leskovica pri Šmartnem trasa spet močno zavije proti jugovzhodu. Pri naselju Poljane pri Primskovem se smer trase spremeni proti vzhodu. V nadaljevanju trasa poteka južno od naselij Moravče pri Gabrovki, Gabrovka in Tihaboj. Trasa se nato usmeri proti severovzhodu in prečka reliefno razgiban teren severno od Šentruperta. Po dolini Kostanjšce se trasa usmeri proti jugu in se severno od Hrastovice spet obrne proti vzhodu. Med naseljema Vrhek in Spodnje Vodale prečka dolino reke Mirne, kjer preide na območje Krškega gričevja. Trasa tu poteka južno od naselja Jeperjek in Pijana Gora, med naseljema Gorenje Dole in Jelendol južno od naselja Močvirje, Podulce in Gradišče pri Raki. Nadaljuje se med Dednim vrhom in Smolino do zaselka Križe. Od tu naprej trasa poteka vzporedno z obstoječim daljnovodom 2 110 kV Krško–Hudo. Pri Venišah se trasa spusti na Krško polje in se mimo naselja Žadovinek usmeri proti Nuklearni elektrarni Krško (v nadaljnjem besedilu: NEK), kjer se vpne v daljnovodni portal RTP Krško.

7. člen

(tehnični pogoji urejanja)

(1) Daljnovod je dvosistemski z nazivno napetostjo 2 × 400 kV in je izveden kot nadzemni vod. Dolžini trase je 80,4 km. Stebri nadzemnega voda so jekleni, predalčni, dvosistemski, z obliko glave »sod«. Skupno število stebrov je 227, od tega napenjalnih 78, nosilnih pa 149. Višina do spodnje konzole stebrov znaša od 21,0 m do 38,0 m, skupna višina stebrov pa znaša od 44,0 m do 65,3 m. Steber je vpet v štiri betonske temelje (v vsakem vogalu), ki so razporejeni v vogalih kvadrata na površini do 15,0 m × 15,0 m. Vrh temeljev je 25 cm nad nivojem terena. Po postavitvi stebrov se na površini med vogalnimi temelji vzpostavi prvotno stanje, dostop v sredino stebra pa bo zaradi diagonal otežen. Na izpostavljenih mestih so lahko stebri obsajeni z novo vegetacijo, ki se smiselno navezuje na obstoječe vegetacijske prvine.

(2) V prostoru daljnovod zaseda pas širine 50,0 m (2 × 25,0 m, levo in desno od osi daljnovoda), ki je določen kot koridor daljnovoda v skladu s predpisi, ki urejajo vrste zahtevnih, manj zahtevnih in enostavnih objektov, pogoje za gradnjo enostavnih objektov brez gradbenega dovoljenja in vrsto del, ki so v zvezi z objekti in pripadajočimi zemljišči.

(3) Vzdolž koridorja7daljnovoda je določen nadzorovani pas širine 80,0 m (2 × 40,0 m levo in desno od osi koridorja), izračunan v skladu s predpisi, ki urejajo varstvo pred elektromagnetnim sevanjem v naravnem in življenjskem okolju, v katerem so lahko le dejavnosti, ki so razvrščene v 2. območje varovanja pred sevanjem.

(4) Na celotni trasi se na daljnovodu izvedejo optične telekomunikacijske povezave, ki potekajo od telekomunikacijskega prostora v RTP Beričevo do telekomunikacijskega prostora v RTP Krško.

(5) Daljnovod je pred neposrednim udarom strele zaščiten z zaščitno vrvjo. Vsak steber se ozemlji. Stebri nadzemnega voda se ozemljijo z izvedbo v štirih krakih.

8. člen

(vključevanje v elektroenergetski sistem)

(1) Vključitev v RTP Beričevo: za povezavo proti Krškem se daljnovod priklopi na polje št. 6 in polje št. 9. Dograditev polj in potrebnih pomožnih sistemov bo urejena s postopkom za dograditev RTP. Gradbene in tehnološke rešitve v celoti sledijo konceptom, uporabljenim v že zgrajenem delu.

(2) Vključitev v RTP Krško: v obsegu gradnje NEK je zgrajeno 400 kV stikališče, katerega namen je vključitev NEK v energetski sistem Slovenije. Dograditev polj in potrebnih pomožnih sistemov se uredi z dograditvijo RTP. Gradbene in tehnološke rešitve v celoti sledijo konceptom, uporabljenim v že zgrajenem delu.

IV. ZASNOVA PROJEKTNIH REŠITEV ZA URBANISTIČNO, ARHITEKTURNO IN KRAJINSKO OBLIKOVANJE

9. člen

(daljnovod)

(1) Stebri se opremijo s šestimi snopastimi vodniki, obešenimi na treh parih nasprotno ležečih, različno dolgih oziroma po višini različno nameščenih konzol. Dimenzije konzol se določi v projektni dokumentaciji. Na konicah stebrov se vpne zaščitna vrv (kabel), za zaščito daljnovodna sistema pred atmosferskimi prenapetostmi. Stebri so zasnovani iz posameznih sklopov: standardna glava stebra, trup in standardne noge stebra.

(2) Stebri daljnovoda se pobarvajo temno zeleno (RAL 6003), razen kjer je z vidika varnosti zračnega prometa določeno označevanje izmenično belo–rdeče. Pri določanju barv stebrov je treba upoštevati značilnosti ozadja oziroma pravila za označevanje stebrov.

(3) K stebrom na trasi daljnovoda se zgradijo nove dostopne poti ali pa se uporabijo obstoječe v prostoru, ki omogočijo dostop terenskim vozilom oziroma strojem, potrebnim za izvedbo vseh gradbenih in montažnih del (temeljenje, dovozi konstrukcije stebrov, opreme, montaža opreme, napenjanje vrvi).

10. člen

(krajinske ureditve)

(1) Stebri daljnovoda se umestijo tako, da se čim bolj zmanjša vidnost objekta in minimalno poseže v gozd. Ponekod na območju gozdnih posek so načrtovane dodatne zasaditve (oblikovanje gozdnega roba).

(2) Vse poseke gozdne vegetacije je treba izvesti selektivno. V koridorju daljnovoda je treba na podlagi načrta sečnje, ki je sestavni del državnega lokacijskega načrta, odstraniti drevesno vegetacijo, ki presega zahtevano varnostno višino oziroma odmike, povečano za razdaljo letne rasti vegetacije. Grmičevje se kar najbolj ohrani. Za nove zasaditve je treba uporabiti avtohtono drevesno in grmovno vegetacijo.

(3) Poseka gozda se uredi tako, kakor je določeno v državnem lokacijskem načrtu z naslednjimi tipi ureditve:

– TIP 1: Daljnovod poteka po ravnini in do pobočja z naklonom do 15º. Gozd se poseka. Enak način postavitve se uporablja, kadar je odsek daljnovoda speljan po slemenu hriba; pusti se čim več grmičevja;

– TIP 2: Daljnovod poteka vzporedno s plastnicami hriba na pobočju z naklonom nad 30º. Gozd se poseka, upoštevajo se krajinske ureditve. Zaradi varnosti se razdalja od osi koridorja po pobočju navzgor poveča za dodanih 5,0 m. Drevesa, ki so nad daljnovodom, imajo v strmini ob padcu (zaradi strele, vetra, starosti in drugo) drugačen kót padanja in se zato lažje približajo dovoljeni varnostni razdalji daljnovoda;

– TIP 3: Daljnovod poteka po pobočju z naklonom med 15º in 30º; na večjem delu površine se gozd poseka, upoštevajo se krajinske ureditve, ki veljajo za poseljeni prostor in bivališča.

(4) Po postavitvi stebra se površine med vogalnimi temelji sanirajo. Na izpostavljenih mestih so stebri obsajeni, če to ne ovira dostopa do njih.

(5) Pri trasi daljnovoda čez odprte površine (travnike, pašnike in podobna zemljišča) se ob zasaditvi ob podnožju stebrov sadijo nižje grmovnice, ki zakrijejo betonske temelje stebrov in hkrati ne omejujejo dostopa. Pri poteku daljnovoda skozi gozdne površine je iz varnostnih razlogov treba gozd

posekati. Gozdna poseka v koridorju ima v vzdolžni smeri razgibane robove, da povezuje posamezne jase v gozdnem prostoru. V prečnem prerezu je poseka oblikovana tako, da se pod daljnovodom ohrani nižje grmičevje, proti robom poseke pa se višina vegetacije postopno dviga. S prehodom zaščitimo na novo nastali gozdni rob.

(6) Pri vseh zasaditvah je treba upoštevati naravne danosti prostora (tla, naklon, meteorološko-klimatske dejavnike), od katerih je odvisna uspešna rast posameznih vrst rastlin. Pri načrtovanju zasaditve se predvidijo avtohtone vrste vegetacije, ki uspevajo v bližnji okolici. Vzdrževanje poseke poteka brez uporabe herbicidov, le z občasnim žaganjem ali sekanjem previsoko zrasle vegetacije.

(7) V koridorju daljnovoda je dopustna omejena raba v skladu s predpisi, ki določajo tehnične normative za graditev nadzemnih elektroenergetskih vodov z nazivno napetostjo od 1 kV–400 kV, s katerim so predpisani obvezni odmiki grajenih in naravnih objektov. V koridorju daljnovoda je prepovedana gradnja nadzemnih objektov, v katerih je lahko vnetljiv material, na parkiriščih pod daljnovodi je prepovedano parkiranje za vozila, ki prevažajo vnetljive, gorljive in eksplozivne materiale.

(8) Na območju zunaj koridorja daljnovoda do meje nadzorovanega pasu lokalna skupnost ne sme spreminjati namenske rabe zemljišč v rabo, ki se uvršča v 1. območje varstva pred sevanjem.

V. ZASNOVE PROJEKTNIH REŠITEV ZA KRIŽANJA Z INFRASTRUKTURO

11. člen
(križanje prometnic)

(1) Vsa križanja cest se izvedejo v skladu s pogoji upravljavcev cest. V sklopu izdelave dokumentacije za PGD je treba izdelati projekt križanj daljnovoda s cestami, ki mora zajeti tudi vse posege daljnovoda v varovalni pas ali cestno telo.

(2) Daljnovod prečka naslednje obstoječe državno prometno omrežje:

– glavna cesta II. reda št. 108 Ljubljana (Črnuče)–Zidani Most: SM 3–SM 4;
– regionalna cesta III. reda št. 645 Ljubljana (Litijska)–Šmartno pri Litiji: SM 42–SM 43;
– regionalna cesta II. reda št. 416 Litija–Bič: SM 64–SM 65*;
– regionalna cesta III. reda št. 652 Moravče–Trebnje: SM 92–SM 93;
– regionalna cesta II. reda št. 417 Šmartno–Mirna: SM 99–SM 100*;
– regionalna cesta III. reda št. 738 Tržišče–Hotemež: SM 144*–SM 145*;
– regionalna cesta I. reda št. 215 Trebnje–Boštanj: SM 146 A*–SM 147;
– regionalna cesta III. reda št. 674 Zavratec–Škocjan: SM 181–SM 182;
– regionalna cesta III. reda št. 672 Impoljca–Kostanjevica, Zavratec–Smednik: SM 187–SM 188;
– glavna cesta I. reda št. 5 Krško–Drnovo: SM 214–SM 215.

(3) Za regionalne in lokalne ceste velja, da minimalna varnostna višina od cestišča do spodnjega vodnika znaša najmanj 9,0 m, oddaljenost katerega koli dela stebra (ali vodnika) od zunanjega roba cestišča pa najmanj 10,0 m.

(4) Daljnovod prečka naslednje obstoječe lokalne ceste in javne poti:

– lokalna cesta št. 069021 Beričevo–Videm: SM 4–SM 5;
– javna pot št. 652/1: SM 6–SM 7;
– lokalna cesta št. 213071 Podgrad–Litija213070 Zalog–Laze: SM 9–SM 10;
– javna pot pri Podgradu: SM 10–SM 11;
– javna pot št. 3800: SM 18–SM 19*;
– lokalna cesta LC 213042 Gabrje–Janče: SM 24–SM 25;
– javna pot JP2 Gabrje–Lanišče: SM 25*– SM 26;
– javna pot JP2: SM 26–SM 27;
– lokalna cesta št. 213034 Volavje–Tuji grm in št. 213030 Janče: SM 27–SM 28;
– lokalna cesta LC 213181 Volavlje–V Travnikih: SM 27–SM 28, SM 30–SM 31 in SM 33–SM 34;
– lokalna cesta št. 3906: SM33–SM34;
– lokalna cesta št. 3906: SM35–SM36;
– javna pot št. 709880 Struša–Slatna: SM38–SM39;
– javna pot št. 709700: SM46–SM47;
– lokalna cesta št. 208250 Obolno–Štangarske Poljane: SM47–SM48;
– javna pot št. 709740: SM50–SM51;
– lokalna cesta št. 208220 Kačne–Vintarjevec: SM53–SM54;
– javna pot št. 709550: SM56–SM57;
– lokalna cesta Leskovica–Razbore: SM67*–SM68;
– javna pot: SM70–SM71;
– lokalna cesta Razbore–Ježce: SM71–SM72;
– lokalna cesta Obla Gorica–Mišji Dol: SM77–SM78*;
– javna pot: SM80–SM81;
– lokalna cesta Preska–Laze: SM81–SM82;
– javna pot: SM84–SM81;
– javna pot: SM89–SM90;
– javna pot: SM92–SM93;
– lokalna cesta Gabrovka–Brezje: SM95–SM96;
– javna pot: SM98–SM99;
– lokalna cesta Tihaboj–Brglez: SM99–SM100*;
– javna pot JP 709040 Tihaboj–Lukovec–Brinje: SM101–SM102*;
– lokalna cesta LC 425331 Sotla–G. Zabukovje–Zaloka–Draga: SM105–SM106;
– lokalna cesta LC 425302 Šentrupert–Dole: SM108–SM109;
– lokalna cesta Vederina–Hom: SM112*–SM113;
– lokalna cesta LC 425312 Šentrupert–Hom: SM113–SM114;
– javna pot: SM120–SM121;
– javna pot: SM123–SM124;
– javna pot, med mejama občin Sevnica in Trebnje: SM129–SM130;
– lokalna cesta LC 425412 D. Jesenice–V. Cirnik: SM131–SM132;
– javna pot: SM133–SM134;
– javna pot: SM133–SM134;
– javna pot Pijavice–Mladetiče: SM137–SM138*;
– lokalna cesta: SM138*–SM139*;
– javna pot Pijavice–Gabrijele: SM139*–SM140*;
– javna pot: SM140*–SM141;
– javna pot: SM141–SM142*;
– javna pot Polje–Mostec: SM142*–SM143;
– lokalna cesta LC 372270 Krmelj–Hotemež: SM145*–SM146**;
– javna pot: SM145–SM146;
– javna pot: SM146–SM147;
– javna pot: Spodnje Vodale–Jeperjek: SM153A–SM154*;
– javna pot: SM154*–SM155;
– lokalna cesta LC 372231 Tržišče–Nova Gora: SM156–SM157:
– javna pot Malkovec–Jeperjek–Križ: SM156–SM157;
– javna pot: SM159–SM160;
– lokalna cesta LC 399160 Škocjan–Telče: SM166–SM167;
– lokalna cesta št. 399161 Gorenje Dole–Telče: SM166A–SM167**;

– javna pot št. 399161 Gorenje Dole–Telče: SM167**–SM168*;

– lokalna cesta LC 399211 Dolenje Dole–Mala Hubajnica–Jelendol: SM169*–SM170*;

– lokalna cesta LC 399191 Močvirje–Gorenje Radulje (2×): SM174–SM175*;

– javna pot: SM175–SM176;

– lokalna cesta 399200 Dolenje Radulje–Zavratec in št. 399201 Sela: SM177–SM178;

– javna pot v Podulcah: SM185–SM186;

– javna pot: SM187–SM188;

– javna pot 694051 Raka–Celine: SM189–SM190;

– javna pot 694272 Krepsor–Ložce: SM191–SM192;

– javna pot 693925 Ladna–Kurja vas: SM195*–SM196;

– javna pot 693922 Senuše–Križe: SM197–SM198;

– lokalna cesta 191320 Straža Raka–Senuše: SM198–SM199;

– javna pot JP 693972 Senuše–Dolenje: SM200–SM201;

– lokalna cesta LC 191193 Dobrave–Brezje pri Senušah–Velika vas: SM202–SM203;

– javna pot JP 693825 Zajčki–Gmajna: SM206–SM207;

– javna pot JP 693821 Leskovec–Velika vas: SM209–SM210;

– javna pot JP 693832 Veniše 2: SM210–SM211;

– lokalna cesta LC 191140 Gorenja vas–Leskovec: SM211–SM212;

– javna pot: SM212–SM213;

– lokalna cesta LC G5–191140: SM213–SM214;

– javna pot JP 693811 Žadovinek–reka Sava: SM214–SM215;

– javna pot JP 693812 Pokopališče–Žadovinek: SM217–SM218;

– javna pot (2×): SM220–SM221.

(5) Za preostale prometno dostopne površine (tudi lokalne poti) veljajo odmiki: varnostna višina do spodnjega vodnika daljnovod ne sme biti manjša od 8,0 m, varnostna oddaljenost od roba cestišča pa ne sme biti manjša od 7,0 m.

12. člen

(križanje železnice)

(1) Minimalni odmiki – varnostna višina med zgornjo tirnico in spodnjim vodnikom daljnovoda ne sme biti manjša od 14,0 m oziroma, če so vodi speljani nad postajnimi peroni, razkladalnimi rampami in drugimi razkladalnimi površinami, varnostna višina voda od zgornje tirnice ne sme biti manjša od 14,0 m. Minimalna vodoravna oddaljenost katerega koli dela stebra od najbližje tirnice znaša 12,0 m. Kót križanja ne sme biti manjši od 45°.

(2) Daljnovod križa:

– železniško progo E 70–Ljubljana–Zidani Most (dvotirna): SM9–SM10;

– industrijsko progo Tržišče–Krmelj (ukinjena in demontirana): SM145–SM146;

– regionalno progo št. 81 Sevnica–Trebnje: SM146A*–SM147.

13. člen

(urejanje zračnega prometa)

(1) Zaradi varnosti zračnega prometa se daljnovod na določenih mestih označi v skladu s predpisi s področja varnosti zračnega prometa.

(2) Za območje letališča se upoštevajo določbe predpisov glede na referenčno točko letališča.

14. člen

(križanje vodovoda)

(1) Pri križanjih daljnovoda z vodovodi se upošteva varnostna višina za naseljene kraje, ki ne sme biti manjša od 9,0 m, izolacija pa mora biti električno ojačena.

(2) Daljnovod križa naslednje vodovodno omrežje:

– vodovod: SM4–SM5;

– vodovod: SM18–SM19;

– vodovod v naselju Gabrje pri Jančah: SM24–SM25;

– vodovod: SM27–SM28;

– magistralni vodovod gozd Reka–Litija: SM42–SM43;

– vodovod G. Zabukovje–Zaloka: SM103–SM104;

– vodovod Okrog–Zaloka: SM106–SM107;

– vodovod Pijavice: SM138–SM139;

– vodovod Vrhek: SM146–SM147;

– vodovod Spodnje Vodale: SM148–SM149;

– vodovod Jeperjek: SM156–SM157;

– vodovod Gorenje Dole: SM166–SM167;

– vodovod Močvirje (4×): SM174–SM175;

– vodovod Raka: SM190–SM191;

– vodovod Veniše: SM208–SM209;

– vodovod črpališče–Krško: SM 213–SM214;

– vodovod Žadovinek: SM214–SM215;

– vodovod Krško–NEK: SM218–SM219;

– vodovod: SM220–SM221;

– vodovod za Dolenjo vas: SM222–SM223.

15. člen

(križanje kanalizacije)

(1) Pri križanjih daljnovoda s kanalizacijo se upošteva varnostna višina za naseljene kraje, ki ne sme biti manjša od 9,0 m, izolacija pa mora biti električno ojačena.

(2) Daljnovod križa kanalizacijo – v gradnji: SM140*–SM141.

16. člen

(križanje elektroenergetskih vodov)

(1) Pri križanju daljnovoda z drugimi visokonapetostnimi vodi varnostna višina najbližjih vodnikov ne sme biti manjša od 4,5 m oziroma varnostna oddaljenost med vodnikoma sme biti manjša od 3,0 m.

(2) Na delih trase daljnovoda, ki križa oziroma se približuje obstoječim 400 kV, 110 kV, 20 kV in 0,4 kV daljnovodom, je treba med gradnjo daljnovoda zagotoviti varnostne ukrepe. Pri delu z gradbenimi stroji, dvigali in pri raznih montažnih delih in prevozu se upošteva najmanjša varnostna razdalja približevanja faznim vodnikom, ki znaša za 20 kV napetost 3,0 m, za 1 kV pa 1,0 m.

(3) Da se doseže zadostno varnostno oddaljenost pri križanju daljnovoda z daljnovodom 2 × 110 kV Krško–Hudo, se v razpetini SM 208–SM 209 spusti zaščitna vrv OPGW na višino zgornjih konzol.

(4) Da se doseže zadostno varnostno oddaljenost pri križanju daljnovoda z daljnovodom 110 kV Brestanica–Hudo, se v razpetini SM 192–SM 193 spusti zaščitna vrv. To pomeni preureditev obesišč zaščitne vrvi na dveh stebrih. Možna je tudi vstavitev novega 110 kV stebra v traso obstoječega daljnovoda, če to zahteva tehnična izvedba.

(5) Na trasi, kjer daljnovod križa oziroma se približuje drugim daljnovodom in nizkonapetostnim vodom, so potrebni varnostni ukrepi z upoštevanjem varnostno-tehničnih predpisov:

– daljnovoda 2 × 400 kV Beričevo–Divača: SM1–SM7 – vzporedni potek;

– daljnovoda 2 × 400 kV Beričevo–Divača: SM10–SM11 – vzporedni potek;

– daljnovod 2 × 110 kV Beričevo–Domžale in Beričevo–Kleče: SM1–SM2;

– daljnovod 2 × 110 kV Beričevo–Trbovlje 2: SM1–SM2;

– daljnovod 110 kV Brestanica–Hudo: preureditev med SM192–SM193;
– daljnovod 2 × 110 kV Krško–Hudo: SM198–SM221–vzporedni potek in križanje;
– daljnovod 2 × 110 kV Krško–Hudo: preureditev med SM207–SM210;
– kablovod 2 × 110 kV Brestanica–Krško (DES)–Krško: SM222–SM223;
– daljnovod 2 × 110 kV Brestanica–Krško: SM222–SM223;
– daljnovod 2 × 110 kV Brežice–Krško: SM222–SM223;
– daljnovod 20 kV: prestavitev med SM3–SM4;
– daljnovod 20 kV: SM7–SM8;
– daljnovod 20 kV in nizkonapetostni – SKS: pokablitev med SM25*–SM26;
– daljnovod 20 kV in nizkonapetostni – SKS: pokablitev med SM27–SM28;
– daljnovod 20 kV: pokablitev med SM47–SM48;
– daljnovod 20 kV: SM51–SM52;
– daljnovod 20 kV: SM62–SM63;
– daljnovod 20 kV: SM71–SM72;
– daljnovod 20 kV: pokablitev med SM77–SM78*;
– daljnovod 20 kV: SM92–SM93;
– daljnovod 20 kV: SM99–SM100*;
– daljnovod 20 kV: pokablitev med SM104–SM105*;
– daljnovod 20 kV: SM128–SM129;
– daljnovod 20 kV: pokablitev med SM130–SM131;
– daljnovod 20 kV: pokablitev med SM131–SM132;
– daljnovod 20 kV: SM138*–SM139*;
– daljnovod 2 × 20 kV: SM139*–SM140*;
– daljnovod 20 kV: SM147–SM148;
– daljnovod 20 kV: SM155*–SM156;
– daljnovod 20 kV: SM174–SM175*;
– daljnovod 20 kV: pokablitev med SM178–SM179*;
– daljnovod 20 kV: pokablitev med SM187–SM188;
– daljnovod 20 kV: SM193–SM194;
– daljnovod 20 kV: SM196–SM197;
– daljnovod 20 kV: pokablitev med SM198–SM199;
– daljnovod 20 kV: SM211–SM212;
– daljnovod 20 kV: SM212–SM213;
– kablovod 20 kV: SM222–SM223;
– javna razsvetljava: SM4 – SM5;
– nizkonapetostni vod: SM9 – SM10;
– nizkonapetostni – SKS: pokablitev med SM17–SM18;
– nizkonapetostni – SKS: pokablitev med SM25*–SM26;
– daljnovod 20 kV in nizkonapetostni – SKS: SM25*–SM26;
– daljnovod 20 kV in nizkonapetostni – SKS: pokablitev med SM27–SM28;
– nizkonapetostni – SKS (2×): pokablitev med SM67**–SM68;
– nizkonapetostni – SKS: pokablitev med SM70–SM71;
– nizkonapetostni: pokablitev med SM74–SM75;
– nizkonapetostni: SM85–SM86;
– nizkonapetostni – SKS: pokablitev med SM112*–SM113;
– nizkonapetostni: demontiran med SM139*–SM140*;
– nizkonapetostni: SM141–SM142*;
– nizkonapetostni: SM144*–SM145*;
– nizkonapetostni: pokablitev med SM145*–SM146**;
– nizkonapetostni: SM146A*–SM147;
– nizkonapetostni: SM147–SM148;
– nizkonapetostni: SM154*–SM155*;
– nizkonapetostni: SM165*–SM166*;
– nizkonapetostni – SKS – telekomunikacijski vod: pokablitev med SM168*–SM169*;
– nizkonapetostni: SM176–SM177;
– nizkonapetostni: pokablitev med SM185–SM186;
– nizkonapetostni: SM189–SM190.

17. člen

(križanje telekomunikacijskih vodov)

(1) Obstoječe telekomunikacijsko omrežje se zaščiti ali prestavi.

(2) Stroške ogleda, izdelave projekta zaščite in prestavitve telekomunikacijskega omrežja, zakoličenja, zaščite in prestavitve telekomunikacijskega omrežja ter nadzora krije investitor gradnje na določenem območju. Prav tako bremenijo investitorja tudi stroški za odpravo napak, ki bi nastale zaradi del na daljnovodu, kakor tudi morebitni stroški zaradi izpada prometa.

(3) Pri križanjih daljnovoda z vodi telekomunikacijskega omrežja se upošteva varnostna višina, ki ne sme biti manjša od 5,5 m. Izolacija mora biti električno in mehansko ojačena. Kót križanja praviloma ne sme biti manjši od 45°.

(4) Na mestih približevanja mora biti vodoravna oddaljenost med vodniki enaka višini višjega stebra, povečanega za 3,0 m (vodoravna oddaljenost je lahko manjša, če je vod električno in mehansko ojačen).

(5) Telekomunikacijski kabli, položeni v zemljo, morajo biti oddaljeni od stebrov najmanj 25,0 m. Vodoravna oddaljenost skrajnega vodnika daljnovoda od stebra telekomunikacijskega voda ne sme biti manjša od 7,0 m, pri čimer tega pogoja a ni treba izpolniti, če znaša višinska razlika najmanj 12,0 m. Vodoravna oddaljenost stebra daljnovoda od najbližjega telekomunikacijskega voda ne sme biti manjša od 4,0 m.

(6) V posameznih primerih je glede na traso daljnovoda med posameznimi stebri predvidena pokablitev prečenja telekomunikacijskih vodov. Daljnovod križa naslednje telekomunikacijsko omrežje:
– telekomunikacijski vod: med SM9–SM10;
– telekomunikacijski vod: med SM19–SM19;
– telekomunikacijski vod: SM24–SM25;
– telekomunikacijski vod – 2 vodnika: pokablitev med SM57–SM58;
– telekomunikacijski vod: pokablitev med SM63–SM64;
– telekomunikacijski vod: SM67**–SM68;
– telekomunikacijski vod – 2 vodnika: SM71–SM72;
– telekomunikacijski vod: pokablitev med SM77–SM78*;
– telekomunikacijski vod: pokablitev med SM79*–SM80*;
– telekomunikacijski vod: SM86–SM87;
– telekomunikacijski vod: SM87–SM88;
– telekomunikacijski vod: SM92–SM93;
– telekomunikacijski vod: SM93–SM94;
– telekomunikacijski vod – 2 vodnika: SM95–SM96;
– telekomunikacijski vod – 2×: SM99–SM100*;
– telekomunikacijski vod: SM105–SM106;
– telekomunikacijski vod: SM131–SM132;
– telekomunikacijski vod: SM137–SM138;
– telekomunikacijski vod: pokablitev med SM141–SM142*;
– telekomunikacijski vod: SM145–SM146;
– telekomunikacijski vod: SM146–SM147;
– telekomunikacijski vod: pokablitev med SM153*–SM153A;
– telekomunikacijski vod: SM156–SM157;
– telekomunikacijski vod: pokablitev med SM166A*–SM167**;
– nizkonapetostni – SKS – telekomunikacijski vod: pokablitev SM168*–SM169*;
– telekomunikacijski vod 2×: pokablitev SM174–SM175*;

– telekomunikacijski vod 2×: SM187–SM188;
– telekomunikacijski vod: SM209–SM210;
– telekomunikacijski vod 2×: SM214–SM215.

18. člen

(križanje plinovodov)

(1) Pri križanjih daljnovoda s plinovodom se upošteva varnostna višina za naselja, ki ne sme biti manjša od 9,0 m, izolacija pa mora biti električno ojačena. Kót križanja ne sme biti manjši od 30°. Minimalni odmik katerega koli dela stebra oziroma odmik zunanjega faznega vodnika daljnovod od zunanjega kovinskega dela cevovoda je 10,0 m. Pri tem se upošteva oddaljenost od vertikalne projekcije vodnika.

(2) Vse posege v pasu 2 × 5,0 m od visokotlačnega plinovoda je treba izvajati ročno in pod nadzorom upravljavca plinovoda. Morebitni ozemljitveni sistemi morajo biti odmaknjeni od visokotlačnega plinovoda več kakor 3,0 m.

(3) V sklopu izdelave projekta za pridobitev gradbenega dovoljenja je treba izdelati tudi študijo vpliva induciranih napetosti na plinovode oziroma prenosno plinovodno omrežje. Vsebovati mora tudi ukrepe oziroma pogoje za preprečitev negativnih vplivov na prenosni plinovod M4 Krško–Novo mesto zaradi izvajanja del v njegovem nadzorovanem pasu, poseganje v nadzorovani oziroma varnostni pas prenosnega plinovoda brez nadzora in predhodne potrditve izvedbenih rešitev s strani Geoplina plinovodi, d.o.o., ni dovoljeno.

(4) Daljnovod prečka prenosni magistralni visokotlačni plinovod M4 (merno-regulacijska postaja Krško–merno-regulacijska postaja Novo mesto): SM217–SM218.

VI. REŠITVE IN UKREPI ZA VAROVANJE OKOLJA, OHRANJANJE NARAVE IN KULTURNE DEDIŠČINE TER TRAJNOSTNE RABE NARAVNIH DOBRIN

19. člen

(posegi v obstoječe objekte in naprave ter omejitve)

(1) Investitor daljnovoda mora v skladu z določili poročila o vplivih na okolje lastnikom zemljišč ali drugih nepremičnin v ureditvenem območju državnega lokacijskega načrta izplačati odškodnine za omejitev rabe zaradi tehničnih predpisov o graditvi daljnovodov ter za zmanjšanje vrednosti nepremičnin in kakovosti bivanja.

(2) Znotraj koridorja je dopustna omejena raba v skladu s predpisi, ki določajo tehnične normative za graditev nadzemnih elektroenergetskih vodov z nazivno napetostjo od 1 kV do 400 kV, in predpisujejo obvezne odmike grajenih in naravnih objektov. Izrecno je v koridorjih prepovedana gradnja nadzemnih objektov, v katerih je lahko vnetljiv material, na parkiriščih pod daljnovodi pa je prepovedano parkiranje za vozila, ki prevažajo vnetljive, gorljive in eksplozivne materiale.

(3) V koridorju daljnovoda so dopustne rekonstrukcije obstoječih in gradnje novih linijskih infrastrukturnih objektov, kmetijske in gozdnogospodarske prostorskoureditvene dejavnosti in ureditve za urejanje vodnega režima. Dopustna je gradnja parkirišč za vozila, ki ne prevažajo vnetljivih, gorljivih in eksplozivnih materialov ter postavitev montažnih ograj in urbane opreme. Posegi v koridorju ne smejo ovirati gradnje, delovanja in vzdrževanja nadzemnega voda. Za vse posege znotraj ureditvenega območja državnega lokacijskega načrta je treba pridobiti soglasje izvajalca obvezne gospodarske javne službe sistemskega operaterja prenosnega omrežja.

20. člen

(varovanje na območjih kmetijskih in gozdnih zemljišč)

(1) Kmetijska zemljišča se po končani gradnji daljnovoda kar najbolj usposobijo za kmetijske namene.

(2) Investitor mora omogočiti lastnikom dostop na njihova kmetijska zemljišča med gradnjo daljnovoda in po njej.

(3) Za varovanje gozda in gozdnogospodarskih ureditev je treba upoštevati naslednje pogoje:

– v neposredni bližini posegov je treba kar najbolj ohraniti naravno stanje gozda,

– preprečeno mora biti vsako nepotrebno zasipanje in odstranjevanje podrasti,

– sečnja gozda mora biti izvedena strokovno po odkazilu sečnje, ki ga da pristojni predstavnik Zavoda za gozdove, in na podlagi podrobnega načrta,

– pred posekom trase in dovoznih poti mora biti skupno s krajevno pristojnimi delavci Zavoda za gozdove Slovenije določena površina za posek in evidentirana lesna masa,

– sečnje v koridorjih daljnovoda je treba izvesti selektivno, le do zahtevane varnostne višine oziroma odmikov, povečano za razdaljo letne rasti vegetacije,

– kjer bosta prizadeta gozd in gozdni rob, morata biti ustrezno sanirana; uporabljati je treba avtohtone vrste v ustrezni sestavi,

– za vsa pripravljalna dela v gozdnem prostoru in posege v gozdni prostor je treba h gradbenemu dovoljenju obvezno pridobiti soglasje pristojnega Zavoda za gozdove,

– omogočiti je treba dostop do gozdov med gradnjo in po njej.

(4) Posek in spravilo lesa se izvaja v skladu s predpisi.

(5) Investitor mora med gradnjo in po izvedbi posega omogočiti gospodarjenje z gozdom in dostop do sosednjih gozdnih zemljišč pod enakimi pogoji kakor pred načrtovanimi posegi.

21. člen

(ohranjanje narave)

(1) Za ohranjanje narave in naravnih vrednot se upoštevajo naslednji pogoji:

– na območju nižinskega obsavskega gozda, ki je opredeljen kot gozdna naravna dediščina, in na območju obrežne vegetacije ob reki Mirni se poseki na območju koridorja izvedejo selektivno in le do zahtevane varnostne višine oziroma odmikov ter v skladu s povečavo z razdaljo letne rasti vegetacije,

– na območju prečkanja vodotokov se dela izvajajo tako, da se ne poškoduje obvodna vegetacija ali pa je poškodovanje minimalno,

– izpuščanje tekočin ali odlaganje kakršnega koli materiala v vodotoke je prepovedano, ker lahko povzroči spremembe bivalnih razmer redkih in ogroženih živalskih vrst,

– v sklopu izdelave dokumentacije za PGD se preverijo preletne poti in gnezdišča ptic ter načrtujejo morebitni omilitveni ukrepi, tako da se označijo daljnovodni vodniki, višina preleta pa se usmeri z vegetacijo,

– posegi in gradbena dela na območjih mokrišč, vodotokov z obrežij in na poplavnih ravnicah se ne smejo izvajati med sezono gnezditve ptic in med reprodukcijo dvoživk (od marca do oktobra), poseganje v prostor se mora kar najbolj je mogoče prilagoditi življenjskemu ciklu živali,

– na posameznih lokacijah znotraj koridorja je dopustno urejati ekološke otoke,

– dela se izvajajo podnevi, ponoči pa le v izjemnih primerih in na omejenem območju.

(2) Poleg navedenih pogojev je treba upoštevati še naslednje splošne pogoje:

– z gradnjo ne smejo biti prizadeta naravno ohranjena območja, na katerih niso neposredno predvideni posegi ali gradbišča,

– za zasaditev je treba uporabljati avtohtono vegetacijo,

– pri zemeljskih delih, izkopu za temelje nosilnih drogov daljnovoda, je potreben geološki naravovarstveni nadzor. Če se najdejo arheološke ostaline, je treba v skladu z 98. členom Zakona o ohranjanju narave (Uradni list RS, št. 96/04 – uradno prečiščeno besedilo) o tem obvestiti pri-

stojno službo za varstvo narave, ki pripravi usmeritve glede ravnanja ob odkritju.

(3) Daljnovod križa ali se približa naravni dediščini (po evidenci pristojnega Zavoda Republike Slovenije za varstvo narave):

Zap. št. ND	Identif. št. ND	Ime enote	Zvrst ND	Stojno mesto (SM)
Občina: DOL PRI LJUBLJANI				
ND1	4569	Obrečni gozdovi Pšate (8)	gozdna	SM 1–SM 3
ND2	9	Obrečni gozdovi Kamniške Bistrice	gozdna	SM 1–SM 5
ND3	10	Gozdni otok–Kamniške Bistrice	gozdna	SM 5–SM 6
ND4	11	Potok–desni pritok Mlinskega potoka	hidrološka, zoološka	SM 7–SM 8
Občina: LJUBLJANA				
ND5	2762	Sava (1)	hidrološka, botanična, zoološka, gozdna	SM 9–SM 10
ND6	2	Reka Ljubljanica	hidrološka, botanična, zoološka	SM 9–SM 10
ND7	2762, 7603, 167	Podgrad–trojno sotočje (3)	hidrološka, botanična, zoološka	SM 9–SM 10
ND8	8076	Gradolski potok s pritoki (5)	hidrološka, zoološka	SM 11–SM 12
ND9	8077	Lutnik potok	hidrološko	SM 12–SM 13
ND10	6	Gostinca s pritoki	hidrološka, zoološka	SM 19–SM 21
ND11	7	Mala Reka	hidrološka	SM 30–SM 35
Občina: ŠMARTNO pri LITIJI				
ND12	12	Mala Reka s pritoki	zoološka	SM 35–SM 38
ND13	8061	Reka s pritoki (13)	hidrološka, botanična, zoološka	SM 42–SM 43
ND14	15	Volčji potok	hidrološka, zoološka	SM 45–SM 47
ND15	892	Pasja ulica (16)	hidrološka, botanična, zoološka	SM 47–SM 50
ND16	14	Vintarjevski potok (Črni potok)	hidrološka, zoološka	SM 53–SM 54
ND17	18	Medvejščica	hidrološka, zoološka	SM 55–SM 58
ND18	19	Potok Ješka	hidrološka, zoološka	SM 71–SM 72
ND19	21	Mišji potok	hidrološka, zoološka	SM 78–SM 79
Občina: LITIJA				
ND20	22	Potok Turnska Cerknica	hidrološka, zoološka	SM 89–SM 90
ND21	4483	Mirna s pritoki (17)	hidrološka, botanična, zoološka	SM 92–SM 93
ND22	25	Mlaški potok	zoološka	SM 98–SM 99
ND23	8120	Homščica (24)	hidrološka, zoološka	SM 99–SM 100
Občina: TREBNJE				
ND24	1126	Cetiška	hidrološka, ekosistemska	SM 103–SM 104
ND25	311	Bistrica	hidrološka, ekosistemska	SM 108–SM 109
ND26	8159	Kostanjščica (122)	hidrološka, ekosistemska	SM 117–SM 120, SM 123–SM 132
ND27	40	Mirenska dolina	ekosistemska	SM 135
Občina: SEVNICA				
ND26	8159	Kostanjščica (122)	hidrološka, ekosistemska	SM 117–SM 132
ND28		Dolski potok	hidrološka	SM 158–SM 164
Občina: ŠKOCJAN				
ND28		Dolski potok	hidrološka	SM 158–SM 164
ND29	8204	Potok Jesenk (239)	hidrološka, ekosistemska	SM 167–SM 168

ND30	8208	Hubajniški potok (245)	hidrološka, ekosistemska	SM 174–SM 175
ND31	8467	Potok Urbinček (1131)	hidrološka, ekosistemska	SM 176–SM 177
ND32	8468	Potok Žigmanca	hidrološko	SM 178–SM 180
ND33	8534	Vejer (1270)	hidrološka, ekosistemska	SM 181–SM 183
Občina: KRŠKO				
ND34	7999	Potok Lokavec–zgornji tok (26)	hidrološka, zoološka	SM 193–SM194
ND35	27	Senuša s pritoki in poplavnimi ravnicami	hidrološka, botanična, zoološka	SM 200–SM201
ND36	28	Veliki potok (Velikovaški potok) s pritoki in poplavnimi ravnicami	hidrološka, zoološka	SM 203–SM 206
ND5	2762	Sava (1)	hidrološka, botanična, zoološka, gozdna	SM 214–SM 221

22. člen

(varovanje tal)

(1) Posegi v tla se izvedejo tako, da so prizadete čim manjše površine. Površine, ki so bile med gradnjo razgaljene, je treba ponovno zatraviti oziroma zasaditi. Pri ravnanju med gradnjo je treba upoštevati:

– pri izvedbi ozemljitve posameznih stebrov je treba vse izkopane jarke ponovno zasuti, površinsko komprimirati, minimalno humuzirati in zatraviti;

– vse posege zaradi ozemljitve je treba po končani izvedbi vzpostaviti v prvotno stanje;

– pri kopanju jarkov za ozemljitve v hribovitem in gričevnatem terenu je treba paziti, da ne pride do preusmeritev površinskih in talnih vod v pogojno stabilne hribine, kar bi posledično lahko povzročilo zemeljske usade in plazove.

(2) Predvidi se zaščita pred erozijo, utrditev terena in urejeno odvodnjavanje površinskih voda.

(3) Predvideno je ločeno začasno deponiranje in način varovanja pred zdrsom zemljine.

(4) Sestavni del načrtovanja je tudi sanacija prizadetih površin (izkopi, profili in drugo). V sklopu izdelave dokumentacije za PGD je treba določiti način uporabe rodovitnega dela prsti. Prst se mora odstraniti in začasno deponirati tako, da se ohrani njena plodnost in količina. Prst je treba uporabiti za sanacijo poškodovanih in degradiranih tal po gradnji.

(5) Gradnja daljnovod ne predvideva viškov zemljine, ki bi zahtevala določitev ukrepov za viške zemljine. Rodovitni del prsti se ustrezno odstrani in deponira tako, da se ohrani rodovitnost in količina prsti ter se uporabi za sanacijo poškodovanih in manj kakovostnih tal.

23. člen

(varstvo voda)

(1) Vsi stebri daljnovoda in spremljajoči objekti so locirani zunaj vodnih in priobalnih zemljišč, to je najmanj 15,0 m od zgornjega roba brežin Save oziroma na zunanji strani visokovodnih nasipov ter najmanj 5,0 m od zgornjega roba drugih vodotokov in zunaj poplavnih površin.

(2) Zaradi gradnje daljnovoda ali drugih posegov znotraj ureditvenega območja se kakovost voda in vodni režim na vplivnem območju ne smeta poslabšati.

(3) Pri izdelavi nadaljnje dokumentacije za PGD in pri gradnji je treba nameniti posebno pozornost območju prečkanja Save.

(4) Pri gradnji in izkopih gradbenih jam za podzemni kabel je treba preprečiti morebitna izlitja nevarnih snovi v gradbeno jamo oziroma podtalnico.

(5) Pred začetkom izvajanja kakršnih koli del v vodotoku je treba dovolj zgodaj obvestiti ribiške družine, ki upravljajo zadevni vodotok, in se z njihovim predstavnikom dogovoriti za ogled lokacije.

(6) Opredeliti je treba tudi obdobja morebitnega posega v vodotok.

(7) Na območju varstvenih pasov vodnih virov je med gradnjo treba upoštevati varstvene režime in ukrepe, predpisane v posameznih občinskih odlokih o zaščiti vodnih virov pri prečenju:

1. Občina Šmartno pri Litiji:

– varstveni pas za oskrbo s pitno vodo, II. stopnja varovanja: SM 56–SM 60,

– varstveni pas za oskrbo s pitno vodo, III. stopnja varovanja: SM 62–SM 67,

– varstveni pas za oskrbo s pitno vodo, III. stopnja varovanja: SM 70–SM 72,

– varstveni pas za oskrbo s pitno vodo, II. stopnja varovanja: SM 71–SM 72;

2. Občina Litija:

– varstveni pas za oskrbo s pitno vodo, II. in III. stopnja varovanja: SM 82–SM 84;

3. Občina Trebnje:

– varstveni pasovi za varstvo pitne vode, 2 in 3 cona: SM 102–SM 105,

– varstveni pasovi za varstvo pitne vode, 2 in 3 cona: SM 123–SM 125;

4. Občina Škocjan:

– varstveni pasovi za varstvo pitne vode: SM 167–SM 170;

5. Občina Krško:

– varstveni pasovi za varstvo pitne vode črpališča Raka, II. in III. varstveni pas: SM 187–SM 191,

– varstveni pasovi za varstvo pitne vode črpališča vodovoda Krško, II., III. in IV. varstveni pas: SM 206–SM 219.

24. člen

(varovanje kulturne dediščine)

Na trasi daljnovoda je treba preventivno paziti na:

1. arheološko dediščino in arheološka najdišča:

– Projektna dokumentacija je osnova za pripravo strokovnih podlag in obseg arheološkega terenskega pregleda za določitev arheoloških točk na lokaciji stebrov, ker te veljajo za potencialna arheološka območja. Na osnovi strokovnih podlag se naknadno določijo in posredujejo natančnejši pogoji za varstvo,

– Z arheološkim nadzorom zemeljskih del na trasi daljnovoda se prepreči poškodovanje oziroma uničenje predvidene oziroma nepredvidene arheološke dediščine,

– Izvedejo se zaščitna izkopavanja potencialno odkritih najdišč in tudi vsi postopki, ki sledijo izkopavanju.

– Če se pri izkopu za temelje stebrov naleti na najdbe zunaj varovanih vrednot (gomil), mora izvajalec del, v skladu s kulturno-varstvenimi pogoji za posege v zemeljske plasti, obvestiti pristojen zavod za varovanje kulturne dediščine.

– Predvidi se rezervatno varstvo arheološke dediščine na trasi daljnovoda na območju daljnovoda in križanja:

Občina Škocjan			
3	700381	Klenovik – arheološko najdišče Gradec	SM 159;

2. stavbno dediščino:

– Postavitev stebrov daljnovoda naj bo v skladu z omilitvenimi ukrepi, ki načrtujejo značilne poglede in silhuete kulturne krajine (ne zastirajo pogledov, značilne poglede vedute):

Občina Trebnje			
Zap. št.	Evidenčna št. dediščine	Ime enote	Stojno mesto (SM)
1	511058	Gaberje pri Jančah	SM 22–SM 25;
2	710336	Hrastovica – Graščina Zagorica	SM 135;
1	2481	Zaloka – Cerkev sv. Neže	SM104–SM105;
2	8106	Roženberk – Krageljev mlin	SM132– M133;
3	710230	Hom – Domačija Hom 10	SM 113–M114;
Občina Škocjan			
3	710009	Dolenje Radulje – Graščina Radelca (predlog za vpis v RKD)	SM 180–SM 181;
4	710093	Močvirje – Hiša Močvirje 12	SM175–SM176.

25. člen

(varstvo pred hrupom)

(1) Posebni ukrepi med obratovanjem daljnovoda niso potrebni.

(2) Med gradnjo in obratovanjem ne smejo biti presežene predpisane ravni hrupa, upoštevani pa morajo biti ukrepi za varovanje pred hrupom.

26. člen

(varstvo pred elektromagnetnim sevanjem)

(1) Vsi objekti in naprave nazivne napetosti nad 1 kV, ki predstavljajo vire elektromagnetnih sevanj, morajo biti načrtovani in izvedeni tako, da bodo vplivi na okolje čim manjši.

(2) Na območju državnega lokacijskega načrta se znotraj 40,0 m pasu levo in 40,0 m desno od osi daljnovoda nahajajo deli ali cele parcele, ki na podlagi planskih aktov sodijo v I. območje varstva pred elektromagnetnim sevanjem in so našteti v točki f) 3. člena te uredbe. Izračuni vplivov električnega in magnetnega polja iz analize kažejo, da so na navedenih parcelah, ki sodijo med I. območja varstva pred elektromagnetnim sevanjem, predpisane mejne vrednosti presežene.

(3) Prekomernih vplivov elektromagnetnega sevanja na teh parcelah ni mogoče z nobenimi tehničnimi rešitvami zmanjšati pod predpisano raven. Vsi objekti, ki so v I. območju v skladu z uredbo, ki ureja elektromagnetno sevanje v naravnem in življenjskem okolju, so zajeti po kriteriju, da so v celoti ali pa se jih dotika meja območja državnega lokacijskega načrta predmet obravnave in so navedeni v tabeli v obrazložitvi državnega lokacijskega načrta. Upoštevajoč vse relevantne dejavnike okolja mora investitor za zemljišča in objekte, naštete v točki f) 3. člena te uredbe, zagotoviti tako spremembo namembnosti oziroma vrste rabe parcel, da jih bo glede na določbe uredbe, ki ureja elektromagnetno sevanje v naravnem in življenskem okolju, mogoče uvrstiti v II. območje varstva pred elektromagnetnim sevanjem.

27. člen

(varstvo zraka)

(1) Gradnja mora biti organizirana in izvajana tako, da se kar najbolj prepreči dodatno onesnaženje zraka.

(2) Za kar največje preprečevanje in zmanjšanje negativnih vplivov je med gradnjo treba upoštevati naslednje ukrepe:

– vlaženje sipkih materialov in nezaščitenih površin v suhem in vetrovnem vremenu,

– preprečevanje nekontroliranega raznašanja materiala z gradbišč, tudi s čiščenjem vozil pri vožnji z gradbišč na javne prometne površine,

– pravilna izbira delovnih strojev in transportnih vozil,

– upoštevanje vremenskih razmer med gradnjo,

– upoštevanje emisijskih norm za gradbeno mehanizacijo in vse naprave, ki se uporabljajo za gradnjo.

28. člen

(varstvo pred požarom)

(1) Požarna varnost obstoječih objektov se zaradi gradnje in obratovanja daljnovoda ne bo poslabšala.

(2) Varstvo pred požarom se zagotavlja z zadostnimi odmiki vodnikov od objektov in ustreznim vzdrževanjem trase (pred padcem objekta, dreves) oziroma z uporabo negorljivih materialov na objektih pod daljnovodom in ob njem.

(3) Delovanje daljnovoda je zaščiteno pred požarom z avtomatskim izklopom delovanja prenosa energije kot glavnim varnostnim ukrepom.

(4) Do vsakega stebra je predvidena urejena dostopna pot, ki je primerno utrjena, kar je pomembno tudi za interventna vozila.

(5) Pri pripravi dokumentacije za PGD se upoštevajo področni predpisi.

VII. POSTOPNOST IZVEDBE

29. člen

(postopnost izvedbe)

(1) Daljnovod je treba zgraditi od Beričevega do Krškega v celoti.

(2) Pred začetkom gradnje na lokaciji posameznega stebra daljnovoda se uredi dostopna pot do njega.

(3) Prestavitve oziroma preureditve nadzemnih vodov s kabliranjem oziroma preureditve druge križane infrastrukture se praviloma izvedejo pred montažo vodnikov daljnovoda, razen kjer je to treba izvesti pred temeljenjem stebrov.

(4) Postopnost gradnje daljnovoda je možna in je odvisna od organizacije gradnje in se določi v projektu za izvedbo. Gradbišča se lahko odpirajo na več stojnih mestih stebrov hkrati.

VIII. OBVEZNOSTI INVESTITORJEV IN IZVAJALCEV

30. člen

(spremljanje in nadzor)

(1) Investitor zagotovi celosten načrt za spremljanje in nadzor med gradnjo in obratovanjem daljnovoda, kakor je določen v Poročilu o vplivih na okolje.

(2) Pri določitvi spremljanja in nadzora se smiselno upoštevajo točke že izvedenih meritev ničelnega stanja. V delih, kjer je to mogoče, se spremljanje in nadzor prilagodta ter uskladita z drugimi obstoječimi državnimi in lokalnimi spremljanji stanj kakovosti okolja. Pri fizičnih meritvah stanja sestavin okolja se zagotovi vsaj tolikšno število točk nadzora, da se pridobi utemeljena informacija o stanju posamezne sestavine okolja. Točke spremljanja stanja morajo omogočati stalno pridobivanje podatkov. Spremljanje in nadzor se izvedeta v skladu s predpisi, ki urejajo področje prvih meritev in trajnih obratovalnih spremljanj elektromagnetnega sevanja in hrupa ter pogoje za njihovo izvajanje, in usmeritvami, določenimi v Poročilu o vplivih na okolje. Rezultati spremljanja in nadzora so javni.

(3) Dodatni ustrezni zaščitni ukrepi, ki jih mora investitor izvesti na podlagi rezultatov spremljanja in nadzora, so:

– dodatne tehnične in prostorske rešitve,

– dodatne zasaditve in vegetacijske zgostitve,

– sanacije poškodovanih območij, naprav ali drugih prostorskih sestavin,

– sprememba rabe prostora,

– drugi ustrezni ukrepi.

31. člen

(obveznosti investitorja in izvajalca)

(1) Na območjih pričakovanih naravnih vrednot ali v njihovi neposredni bližini je ob morebitnih posegih, ki bi lahko kakor koli območje ogrozili, zaradi evidentiranja novih naravnih vrednot in njihovega ohranjanja treba zagotoviti naravovarstveni nadzor Zavoda Republike Slovenije za varstvo narave, Območna enota Novo mesto.

(2) Dovozne poti do trase daljnovoda morajo kar se da najbolj potekati po obstoječih cestah in vlakah. Po izvedenih gradbenih delih je treba površine v čim večji meri vrniti v stanje pred posegom, razen na območjih, kjer so s to uredbo določene drugačne ureditve.

(3) Dovozne poti, ki so bile narejene izključno zaradi montaže in za poznejša vzdrževalna dela ne bodo več potrebne, se ponovno uredijo v tako stanje, kakršno je bilo pred graditvijo daljnovoda, razen če se investitor ne dogovori z lastnikom drugače.

(4) Morebitni odvečni odkopni material, ki bi nastal pri gradnji, se ne sme odlagati v gozd.

(5) Začasna skladišča opreme daljnovoda lahko investitor uredi le na zemljiščih, ki so znotraj ureditvenega območja.

(6) Po končani gradnji je treba sanirati morebitne poškodbe, nastale zaradi gradnje na okoliškem gozdnem drevju in na gozdnih prometnicah ter začasnih gradbenih površinah in odstraniti ves neporabljen material.

(7) Na delih trase, kjer daljnovod križa oziroma se približuje sedanjim 400 kV, 110 kV, 20 kV in 0,4 kV daljnovodom, je treba med gradnjo daljnovoda zagotoviti primerne varnostne ukrepe.

(8) Na območju varovanih elektrokoridorjev distribucijsko podjetje ne prevzema nikakršne odgovornosti za morebitne poškodbe ljudi, objektov, naprav in vozil, ki bi nastale v zvezi z obratovanjem in vzdrževanjem 20 kV in 0,4 kV daljnovodov.

(9) Trasa daljnovoda na več mestih križa daljnovode 110 kV, 20 kV in nadzemna nizkonapetostna omrežja. Odmiki, križanja oziroma približevanja z obstoječimi elektroenergetskimi vodi in napravami morajo biti izvedeni v skladu z veljavnimi tehničnimi predpisi in standardi.

(10) Na delih trase, kjer daljnovod križa oziroma se približuje sedanjim 400 kV, 110 kV, 20 kV in 0,4 kV daljnovodom, je treba med gradnjo daljnovoda zagotoviti primerne varnostne ukrepe.

32. člen

(organizacija gradbišča)

(1) Organizacija gradbišča je omejena na ureditveno območje.

(2) Uredi se čiščenje oziroma pranje blata s koles vozil, ki zapuščajo gradbišče.

(3) Za potrebe gradbišča se uporabijo obstoječe ceste in poti, novih dostopnih poti naj bo čim manj. Poleg obveznosti, navedenih v prejšnjih členih, so obveznosti investitorja in izvajalca med gradnjo tudi:

– zagotovitev ustreznega motornega prometa in pešprometa po obstoječem omrežju cest in poti,

– ustrezna ureditev vseh cest, ki bi morebiti služile obvozu ali prometu med gradnjo pred začetkom del, po končani gradnji pa sanacija vseh poškodb,

– ustrezna zaščita infrastrukturnih objektov, naprav ter drugih objektov, po končani gradnji pa sanacija poškodb,

– v primeru nezgode zagotovitev takojšnjega ukrepanja ustrezno usposobljenih delavcev.

(4) Pri delih z gradbenimi stroji, dvigali in pri raznih montažnih delih ter prevozu mora biti upoštevana najmanjša varnostna razdalja približevanja faznim vodnikom.

33. člen

(razmejitev financiranja prostorske ureditve)

Razmejitev investicij med upravljavcem daljnovoda in upravljavci državne, lokalne in energetske infrastrukture se določi na podlagi predpisov, ki urejajo posamezno področje infrastrukture.

34. člen

(razmejitev in primopredaja)

(1) Investitor daljnovoda mora poskrbeti za primopredajo vseh objektov in naprav, ki jih v skladu z veljavno zakonodajo ne bo prevzel v upravljanje, in pripraviti ustrezne razmejitve ter predati potrebno dokumentacijo drugim upravljavcem.

(2) Po končani gradnji so upravljavci tiste infrastrukture, ki ni daljnovod Beričevo–Krško (prometne in vodnogospodarske ureditve, komunalne, energetske in telekomunikacijske naprave in vodi ter drugi vodi in naprave), dolžni le-te prevzeti v upravljanje in vzdrževanje.

35. člen

(dodatne obveznosti)

(1) Poleg obveznosti, navedenih v predhodnih členih, so obveznosti investitorja in izvajalcev:

– nadomestiti izpad dohodka od kmetijskih površin, ki bodo začasno izvzete iz kmetijske rabe,

– pred začetkom gradnje evidentirati stanje obstoječe infrastrukture skupaj z upravljavci,

– med gradnjo zagotoviti nemoteno komunalno in energetsko oskrbo objektov po obstoječih infrastrukturnih objektih in napravah,

– kriti stroške zaradi zaščite, prestavitve, nadzora, zakoličenja tras, spremembe tehnične dokumentacije obstoječe infrastrukture in morebitnih poškodb, prekinitev prometa, ki bi nastale zaradi izvedbe državnega lokacijskega načrta,

– vzdrževanje ureditev in naprav na območju rekonstruiranih cest ter kolesarskih, poljskih poti in pešpoti,

– vzdrževanje vegetacije ob stebrih,

– ureditev dostopov do zemljišč in objektov, ki v državnem lokacijskem načrtu niso opredeljeni, so pa utemeljeni in zahtevani v postopku zaslišanja prizadetih strank.

(2) Investitor mora kriti tudi nastale stroške, ki niso zajeti s to uredbo, a se kot vzrok njihovega nastanka ugotovi izvajanje državnega lokacijskega načrta.

(3) Na območju obrtne cone MDB Leskovec in industrijske cone Žadovinek Občina Krško se izvedejo minimalno 7,0 m višji stebri ne glede na načrtovanje dejavnosti na trasi daljnovod 2 x 400 kV Beričevo–Krško.

(4) Pred uporabo javnih poti je treba skleniti pogodbo o uporabi poti in načinu njenega saniranja, ki bo uporabljen pri navedeni gradnji. Gradnja se pred podpisom pogodbe ne more začeti. Vsa dela morajo biti izvedena v skladu z veljavno zakonodajo.

IX. ODSTOPANJA IN TOLERANCE

36. člen
(dovoljena odstopanja)

(1) Za lociranje daljnovodnih stebrov se upoštevajo koordinate Gauss-Kruegerjevega geodetskega sistema, ki so določene v obrazložitvi državnega lokacijskega načrta. Dopustna so odstopanja oziroma tolerance od navedenih na podlagi določil geodetskega certifikata. Večja odstopanja so dopustna v skladu z določbami drugega odstavka tega člena.

(2) Pri realizaciji državnega lokacijskega načrta so dopustna odstopanja od tehničnih rešitev, tras, lokacij, višin, globin in dimenzij ter tehnologije gradnje objektov, vodov, naprav in zasaditev, določenih z državnim lokacijskim načrtom, če se pri nadaljnjem podrobnejšem proučevanju energetskih, tehnoloških, geoloških, hidroloških, geomehanskih in drugih razmer pridobijo tehnične rešitve, ki so primernejše z energetsko-tehničnega, oblikovalskega ali okoljevarstvenega vidika, s čimer pa se ne smejo poslabšati prostorske in okoljske razmere, določene z državnim lokacijskim načrtom. Odstopanja ne smejo biti v nasprotju z javnimi interesi in morajo z njimi soglašati organi in organizacije, ki jih ta odstopanja zadevajo.

37. člen
(tolerance)

(1) Vse dimenzije in ureditve, navedene v tej uredbi, se morajo natančneje določiti v projektni dokumentaciji za pridobitev gradbenega dovoljenja v skladu z določili državnega lokacijskega načrta.

(2) Dovoljeni so pomiki nosilnih stebrov le v osi daljnovoda +/– 25,0 m glede na določene koordinate stebrov.

(3) Toleranca višine stebrov je +/– 5% njegove absolutne višine.

X. NADZOR

38. člen
(nadzor)

Nadzor nad izvajanjem te uredbe opravlja Ministrstvo za okolje in prostor – Inšpektorat Republike Slovenije za okolje in prostor.

XI. PREHODNE IN KONČNE DOLOČBE

39. člen
(občinski prostorski akti)

(1) Z dnem uveljavitve te uredbe se za ureditveno območje državnega lokacijskega načrta iz 3. člena te uredbe šteje, da so spremenjeni in dopolnjeni naslednji občinski prostorski akti:

1. Občina Dol pri Ljubljani:

– Dolgoročni plan občin in mesta Ljubljane za obdobje 1986–2000 za območje Občine Dol pri Ljubljani (Uradni list SRS, št. 11/86 in Uradni list RS, št. 23/91, 71/93, 62/94, 61/98 in 71/04);

– Prostorske sestavine družbenega plana Občine Ljubljana Bežigrad 1986–1990 (Uradni list SRS, št. 15/87 in Uradni list RS, št. 27/92) za območje občine Dol pri Ljubljani;

– Prostorske sestavine družbenega plana Občine Ljubljana Moste Polje 1986–1990 (Uradni list SRS, št. 39/86 in Uradni list RS, št. 56/92) za območje občine Dol pri Ljubljani;

– Odlok o PUP za plansko celoto M7 Zadobrova–Novo Polje–Zalog (Uradni list RS, št. 3/88 in Uradni list RS, št. 56/92 in 63/99);

– Odlok o PUP za planski celoti M12 Besnica in M13 Lipoglav (Uradni list RS, št. 70/95 in 63/99).

2. Mestna občina Ljubljana:

– Dolgoročni plan občin in mesta Ljubljane za obdobje 1986–2000 za območje Mestne občine Ljubljana (Uradni list SRS, št. 11/86 in Uradni list RS, št. 23/91, 71/93, 62/94, 33/97, 72/98, 13/99, 26/99, 28/99, 41/99, 79/99, 98/99, 31/00, 36/00, 59/00, 75/00, 37/01, 63/02, 52/03, 70/03 – odločba US RS, 64/04 in 69/04);

– Družbeni plan Občine Ljubljana Moste Polje za območje Mestne občine Ljubljana (Uradni list SRS, št. 39/86 in Uradni list RS, št. 51/92, 56/92, 72/98);

– Odlok o PUP za plansko celoto M7 Zadobrova–Novo Polje–Zalog (Uradni list RS, št. 3/88 in Uradni list RS, št. 56/92 in 63/99);

– Odlok o PUP za planski celoti M12 Besnica in M13 Lipoglav (Uradni list RS, št. 70/95 in 63/99).

3. Občina Šmartno pri Litiji:

– Dolgoročni in družbeni plan občine Litija za obdobje 1986–90–2000 (Uradni list SRS, št. 4/89, 14/87 in Uradni list RS, št. 34/90, 40/92, 20/94, 63/99, 5/04, 51/04 in 126/04);

– Odlok o spremembah in dopolnitvah Odloka o sprejetju PUP za območje Litija in Šmartno (Uradni list SRS, št. 22/87 in Uradni list SRS, št. 89/02, 7/04 in 51/04).

4. Občina Litija:

– Dolgoročni plan občine Litija za obdobje 1986–2000 (Uradni list SRS, št. 4/89 ter Uradni list RS, št. 34/90, 40/92, 20/94 63/99, 5/04, 51/04 in 126/04);

– Družbeni plan občine Litija za obdobje 1986–1990 (Uradni list SRS, št. 14/87 ter Uradni list RS, št. 40/92, 20/94, 63/99, 5/04, 51/04 in 126/04);

– Odlok o spremembah in dopolnitvah Odloka o sprejetju PUP za območje Litija in Šmartno (Uradni list SRS, št. 22/87, Uradni list RS, št. 89/02, 7/04 in 51/04).

5. Občina Trebnje:

– Dolgoročni plan Občine Trebnje za obdobje od leta 1986 do leta 2000 (Skupščinski Dolenjski list št. 2/90 ter Uradni list RS, št. 35/93, 61/98, 18/00, 59/04 in 82/04);

– Družbeni plan Občine Trebnje za obdobje 1986–1990 (Skupščinski Dolenjski list št. 19/86, 16/90 ter Uradni list RS, št. 35/93, 61/98, 18/00, 59/04 in 82/04);

– PUP za območje občine Trebnje–planske celote 1,3,4,5 (Uradne objave: Skupščinski Dolenjski list, št. 4/91, Uradni list RS, št. 15/99, 59/04 in 21/05).

6. Občina Sevnica:

– Dolgoročni plan Občine Sevnica za obdobje 1986–2000 (Uradni list SRS, št. 10/88, 20/89 in Uradni list RS, št. 20/94, 102/00, 36/02 in 87/04);

– Družbeni plan Občine Sevnica za obdobje 1986–1990 (Uradni list SRS, št. 10/88, 20/89 in Uradni list RS, št. 20/94, 102/00, 36/02 in 87/04);

– Odlok o PUP za območje občine Sevnica (Uradni list RS, št. 4/04 in 38/05).

7. Občina Škocjan:

– Dolgoročni plan Občine Novo mesto za obdobje od leta 1986 do leta 2000 (Skupščinski Dolenjski list št. 24/86,

3/90 in Uradni list RS, št. 10/90, 9/91 in 17/92), ki velja za prostor Občine Škocjan;

– Dolgoročni plan Občine Sevnica za obdobje od leta 1986 do leta 2000 (Uradni list SRS, št. 10/88, 20/89 in Uradni list RS, št. 20/94, 62/94, 15/98 in 75/04), ki velja za prostor Občine Škocjan;

– Družbeni plan Občine Novo mesto za obdobje od leta 1986 do leta 1990 (Skupščinski Dolenjski list št. 24/86, 15/90, 9/91 in 12/91 ter Uradni list RS, št. 7/92, 23/92, 28/92, 35/92, 50/92, 1/93, 28/93, 32/93, 60/93, 69/93, 20/94, 50/94, 71/94, 78/94 in 23/95), ki velja za prostor Občine Škocjan;

– Družbeni plan Občine Sevnica za obdobje od leta 1986 do leta 1990 (Uradni list SRS, št. 10/88, 20/89 in Uradni list RS, št. 20/94, 62/94, 15/98 in 75/04), ki velja za prostor Občine Škocjan;

– Odlok o spremembah in dopolnitvah prostorskih sestavin dolgoročnih planskih aktov občin Novo mesto in Sevnica za obdobje 1986–2000 in družbenega plana občin Novo mesto in Sevnica za obdobje 1986–1990 za območje Občine Škocjan – dopolnitev 1996 (Uradni list RS, št. 15/98);

– Odlok o PUP za območje Občine Škocjan (Uradni list RS, št. 15/98, 13/99, 34/00, 119/02, 10/03 in 142/04).

8. Občina Krško:

– Dolgoročni plan Občine Krško za obdobje 1986–2000 (Uradni list SRS, št. 7/90 ter Uradni list RS, št. 38/90, 8/92, 23/92, 13/94, 69/95, 11/97, 59/97, 68/97, 62/98, 8/99, 10/99, 69/99, 97/01, 71/02, 90/02, 99/02, 116/02 in 79/04);

– Družbeni plan Občine Krško za obdobje 1986–1990 (Uradni list SRS, št. 21/87, 25/89 ter Uradni list RS, št. 38/90, 8/92, 23/92, 13/94, 69/95, 11/97, 59/97, 68/97, 62/98, 8/99, 10/99, 69/99, 97/01, 71/02, 90/02, 99/02, 116/02 in 79/04);

– Odlok o PUP za območje Občine Krško (Uradni list RS, št. 75/96, 73/00, 101/01 in 15/05);

– Odlok o LN razdelilne trafopostaje 400/110 kV Krško z razpletom daljnovodov (Uradni list SRS, št. 31/87 in 34/88);

– Odlok o LN plinovod za Posavje in Dolenjsko skozi Občino Krško (Uradni list SRS, št. 29/89).

(2) Po pridobitvi uporabnega dovoljenja in razveljavitvi državnega lokacijskega načrta morajo lokalne skupnosti v svojih prostorskih aktih vzpostaviti omejitev med 25,0 m in 40,0 m od osi daljnovoda na vsako stran (nadzorovani pas), kjer ni dovoljena sprememba rabe zemljišča v 1. območje varstva pred elektromagnetnimi sevanji. Obstoječa zemljišča 1. območja varstva pred elektromagnetnimi sevanji, ki so navedena v točki f) 3. člena te uredbe, pa se spremenijo v 2. območja varstva pred elektromagnetnimi sevanji v skladu z Uredbo o elektromagnetnem sevanju v naravnem in življenjskem okolju (Uradni list RS, št. 70/96 in 41/04).

(3) Lokalne skupnosti morajo v svoje prostorske akte vnesti omejitev, da je treba za vsako prostorsko ureditev ali gradnjo v koridorju 25,0 m od osi daljnovod na vsako stran pridobiti smernice, mnenja, projektne pogoje in soglasja upravljavca daljnovoda.

(4) S sprejetjem te uredbe se opustijo naslednji dosedanji koridorji daljnovodov oziroma deli koridorjev v občinskih planskih aktih zadevnih občin:

– koridor daljnovoda 2 x 400 kV Beričevo–Krško, kjer je zunaj ureditvenega območja iz 3. člen a te uredbe,

– vzporedni del koridorja daljnovoda 2 x 400 kV Lavrica–Hudo (odsek Vnajnarje–Tlaka),

– vzporedni del koridorja daljnovoda 2 x 400 kV Krško–Hudo (odsek Krško–Križe (Senuše)).

(5) Po zgraditvi daljnovoda v skladu s to uredbo se v občinskih planskih aktih zadevnih občin za uzankanje RP 400 kV Hudo (Novo mesto) uskladi grafični del dokumentov v skladu s sprejeto strategijo prostorskega razvoja jugovzhodne Slovenije z vrisom ustreznega koridorja daljnovoda 2 x 400 kV.

40. člen

(veljavnost)

Ta uredba začne veljati naslednji dan po objavi v Uradnem listu Republike Slovenije.

Št. 00719-125/2005/5
Ljubljana, dne 5. januarja 2006
EVA 2005-2511-0080

Vlada Republike Slovenije

Janez Janša l.r.
Predsednik

---

156. Sklep o spremembah in dopolnitvah Sklepa o imenovanju poveljnika Civilne zaščite Republike Slovenije, njegovega namestnika in članov Štaba Civilne zaščite Republike Slovenije ter regijskih poveljnikov Civilne zaščite, njihovih namestnikov in članov regijskih štabov Civilne zaščite

Na podlagi 95. člena in 96. člena Zakona o varstvu pred naravnimi in drugimi nesrečami (Uradni list RS, št. 64/94, 33/00 – odl. US, 87/01 – ZMatD in 41/04 – ZVO-1) je Vlada Republike Slovenije na 55. seji dne 5. 1. 2006 sprejela

S K L E P

o spremembah in dopolnitvah Sklepa o imenovanju poveljnika Civilne zaščite Republike Slovenije, njegovega namestnika in članov Štaba Civilne zaščite Republike Slovenije ter regijskih poveljnikov Civilne zaščite, njihovih namestnikov in članov regijskih štabov Civilne zaščite

I.

V sklepu o imenovanju poveljnika Civilne zaščite Republike Slovenije, njegovega namestnika in članov Štaba Civilne zaščite Republike Slovenije ter regijskih poveljnikov Civilne zaščite, njihovih namestnikov in članov regijskih štabov Civilne zaščite (Uradni list RS, št. 33/95, 64/95, 11/97, 25/97, 13/99, 48/99, 76/01, 43/02, 87/02, 67/03, 116/03, 34/04 in 107/04) se I. točka spremeni v naslednjem:

– razrešita se člana Štaba Civilne zaščite Republike Slovenije Danilo Senič in mag. Aleš Brecelj;

– za člane Štaba Civilne zaščite Republike Slovenije se imenujejo dr. Aleš Horvat, Breda Hrovatin in ppk. Robert Puš.

II.

II. točka se spremeni v naslednjem:

– razreši se članica Štaba Civilne zaščite za Vzhodno Štajersko Marjeta Strban;

– za člane Štaba Civilne zaščite za Vzhodno Štajersko se imenujejo Bojan Javornik, Igor Vojtic, Ružica Petrovič in Zdravko Stolnik.

III.

III. točka se spremeni v naslednjem:

– za člana Štaba Civilne zaščite za Zahodno Štajersko se imenuje maj. Ludvik Onuk.

IV.

IV. točka se spremeni v naslednjem:

– razreši se član Štaba Civilne zaščite za Gorenjsko Viktor Rakovec;

– za člana Štaba Civilne zaščite za Gorenjsko se imenuje maj. Sašo Jug.

V.

V. točka se spremeni v naslednjem:

– za člana Štaba Civilne zaščite za Severno Primorsko se imenuje st. Miloš Žvokelj.

VI.

VI. točka se spremeni v naslednjem:

– razreši se poveljnik Civilne zaščite za Ljubljansko regijo mag. Franc Kraljič;

– za poveljnika Civilne zaščite za Ljubljansko regijo se imenuje Matjaž Godec;

– za člana Štaba Civilne zaščite za Ljubljansko regijo se imenuje st. Luka Levičnik.

VII.

VII. točka se spremeni v naslednjem:

– razrešijo se člani Štaba Civilne zaščite za Obalno regijo Lucijan Korva, Tihomir Pešić, Mitja Podgornik in Rajko Žigante;

– za člane Štaba Civilne zaščite za Obalno regijo se imenujejo Edvard Gerželj, Salko Pivać, Vanda Zidarič, Katja Diraka Rehar in maj. Darko Andrejašič.

VIII.

VIII. točka se spremeni v naslednjem:

– za člana Štaba Civilne zaščite za Dolenjsko se imenujeta Stanislav Zagorc in por. Zdravko Špelič.

IX.

IX. točka se spremeni v naslednjem:

– za člana Štaba Civilne zaščite za Koroško se imenuje npor. Janko Škrabelj.

Ime Darinka Ketiš-Kovše se spremeni tako, da se pravilno glasi Darinka Kovše Ketiš, ime Milan Marošek se spremeni tako, da se pravilno glasi Maksimilijan Marošek in ime dr. Miha Zajec se spremeni tako, da se pravilno glasi dr. Mihael Zajec.

X.

X. točka se spremeni v naslednjem:

– razrešita se člana Štaba Civilne zaščite za Notranjsko Josip Kavalir in Silvester Čehovin;

– za člane Štaba Civilne zaščite za Notranjsko se imenujejo Darko Škerjanc, Celestin Frank Kleva in maj. Miro Pogačnik.

XI.

XI. točka se spremeni v naslednjem:

– za člana Štaba Civilne zaščite za Pomurje se imenuje Robert Lenarčič.

XII.

XII. točka se spremeni v naslednjem:

– razreši se namestnica poveljnika Sergeja Bizjak;

– za namestnico poveljnika se imenuje Zdenka Močnik;

– za člana Štaba Civilne zaščite za Posavje se imenujeta Sergeja Bizjak in por. Matjaž Mavsar.

Ime Jože Kos se spremeni tako, da se pravilno glasi Jožef Kos, ime dr. Jelka Pleško-Gorenc se spremeni tako, da se pravilno glasi dr. Gabrijela Pleško-Gorenc.

XIII.

XIII. točka se spremeni v naslednjem:

– razrešita se poveljnik Civilne zaščite za Zasavje Josip Lapi in namestnica poveljnika Urška Koren Grošelj;

– razreši se član Štaba Civilne zaščite za Zasavje Jože Forte;

– za poveljnika Civilne zaščite za Zasavje se imenuje Jože Forte;

– za namestnico poveljnika se imenuje Mojca Kropivšek;

– za člane Štaba Civilne zaščite za Zasavje se imenujejo Romana Beravs, Urška Koren Grošelj, Tomaž Tavš in st. Jože Polutnik.

XIV.

XIV. točka se spremeni v naslednjem:

– razrešita se člana Štaba Civilne zaščite za Podravje dr. Emil Senčar in Branka Gagič;

– za člane Štaba Civilne zaščite za Podravje se imenujejo dr. Vinko Vajd, Darko Skok in Lidija Kodrič.

XV.

Ta sklep začne veljati naslednji dan po objavi v Uradnem listu Republike Slovenije.

Št. 84600-1/2005/3
Ljubljana, dne 5. januarja 2006
EVA 2005-1911-0024

Vlada Republike Slovenije

Janez Janša l.r.
Predsednik

MINISTRSTVA

157. Pravilnik o prepovedi vznemirjanja živali zavarovanih prosto živečih vrst ptic v naravnih skalnih apnenčastih stenah na območju Kraškega roba

Na podlagi prvega odstavka 21. člena Uredbe o zavarovanih prosto živečih živalskih vrstah (Uradni list RS, št. 46/04, 109/04 in 84/05) izdaja minister za okolje in prostor

P R A V I L N I K
o prepovedi vznemirjanja živali zavarovanih prosto živečih vrst ptic v naravnih skalnih apnenčastih stenah na območju Kraškega roba

1. člen

(1) Ta pravilnik določa posege in dejavnosti, ki vznemirjajo in bistveno posegajo v življenjske procese zavarovanih prosto živečih vrst ptic (v nadaljnjem besedilu: zavarovane vrste ptic), na območju Kraškega roba kot pomembnem delu njihovega življenjskega prostora, in ureja prepovedi ter omejitve izvajanja teh posegov in dejavnosti.

(2) Ta pravilnik se nanaša zlasti na naslednje zavarovane vrste ptic: planinski orel, sokol selec, velika uharica in puščavec.

2. člen

(1) Območje Kraškega roba obsega območje naravnih skalnih apnenčastih sten (v nadaljnjem besedilu: apnenčaste stene), ki se raztezajo od državne meje z Italijo pri Ospu in Socerbu proti jugovzhodu do državne meje s Hrvaško pri Mlinih in Rakitovcu. Na spodnjem delu poteka meja območja od Kala na italijanski meji, kjer se od nje loči v smeri proti Ospu, nadaljuje po robu doline Osapske reke do Stare Gabrovice, Črnega Kala in naprej proti Bezovici, kjer se priključi cesti proti Podpeči. Od tu se spusti do železniške proge pod Svetim Štefanom in poteka po njej do Dola pri Hrastovljah, nato pred tunelom prečka progo in se pri Velikem Gradežu obrne

proti zahodu na Kuk. Meja se nadaljuje po grebenu severovzhodno nad naseljem Smokvica do Vrh Križa, kjer se spusti v Smokavsko valo, prečka cesto Gračišče–Smokvica in se po njenem odcepu nadaljuje proti Brgotu, naprej pa po cesti Gračišče–Mlini vse do meje s Hrvaško. Na zgornjem robu območje meji na Zgornji kras, nato meja pri naselju Kastelec prečka cesto Črni Kal–Kozina in se nadaljuje proti Gabru. Po robu Srednjega Krasa in Velikega Krasa mimo Črnotič se nadaljuje po celotnem zgornjem robu stene pri Gardišču in naprej mimo Praproč na Škrbino, Jampršnik, Kameniščik čez Gradišče na Lipnik, Kavčič in do državne meje.

(2) Za gnezdenje zavarovanih vrst ptic iz drugega odstavka prejšnjega člena so na območju iz prejšnjega odstavka manj pomembne naslednje apnenčaste stene: Mišja peč, Stena nad vasjo, Babna, Velika stena nad Ospom, razen njenega desnega dela, Črnikalska stena, Stena med naseljema Črni Kal in Loka.

(3) Meja območja iz prvega odstavka tega člena je določena na temeljnem topografskem načrtu v merilu 1:50.000, ki je kot priloga 1 sestavni del tega pravilnika.

(4) Meje apnenčastih sten iz drugega odstavka tega člena so določene na temeljnih topografskih načrtih v merilu 1: 5.000, ki sta kot prilogi 2a in 2b sestavni del tega pravilnika.

(5) Temeljni topografski načrti iz prejšnjih dveh odstavkov se v izvirniku hranijo in so na vpogled na ministrstvu, pristojnem za ohranjanje narave (v nadaljnjem besedilu: ministrstvo). Kopije teh načrtov se hranijo in so na vpogled tudi na Zavodu Republike Slovenije za varstvo narave ter na Upravni enoti Koper.

3. člen

(1) Na območju iz prvega odstavka prejšnjega člena je v apnenčastih stenah prepovedano:

– plezati in se kakorkoli drugače zadrževati v ali izven obstoječih plezalnih smeri,

– nadelavati in označevati nove plezalne smeri, kar pomeni zabijati kline v apnenčasti steni izven obstoječe plezalne smeri, in označevati nove planinske pešpoti, brez predhodnega soglasja ministrstva.

(2) Na območju iz prvega odstavka prejšnjega člena je prepovedano:

– v desnem delu apnenčaste stene Velika stena nad Ospom dostopati do stene iz južne strani,

– v apnenčasti steni Podpeška stena uporabljati planinsko plezalno pot iz Podpeči na Vrh stene,

– v apnenčasti steni Štrkljevica uporabljati planinsko pešpot med Zanigradom in Podpečjo, ki vodi ob vznožju apnenčaste stene Štrkljevice, in

– v apnenčasti steni Veli Badin uporabljati planinsko pešpot pod zahodnim delom apnenčastih sten Velega Badina in Kroga ter plezalno pot čez steno.

(3) Ne glede na prepovedi iz prve alinee prvega odstavka tega člena je dovoljeno plezati in se kakorkoli drugače zadrževati v ali izven obstoječih plezalnih smeri tekom celega leta v apnenčastih stenah iz drugega odstavka prejšnjega člena ter v desnem delu apnenčaste stene Velika stena nad Ospom v predelu levo od smeri Italijanska in na njej.

(4) Ne glede na prepovedi iz druge alinee prvega odstavka tega člena je v apnenčastih stenah iz drugega odstavka prejšnjega člena ter v desnem delu apnenčaste stene Velika stena nad Ospom v predelu levo od smeri Italijanska in na njej dovoljeno vzdrževati obstoječe plezalne smeri, kar pomeni zabijati kline v apnenčasti steni v obstoječi plezalni smeri.

(5) Ne glede na prepovedi iz druge alinee prvega odstavka tega člena je brez predhodnega soglasja ministrstva dovoljeno nadelavati in označevati nove plezalne smeri tekom celega leta v stenah iz drugega odstavka prejšnjega člena, pri čemer je apnenčasta stena Velika stena nad Ospom na desno zamejena s smerjo Medo.

(6) Ne glede na prepovedi iz druge alinee prvega odstavka tega člena se brez predhodnega soglasja ministrstva lahko spelje in označi:

– novo planinsko pešpot ob apnenčasti steni Štrkljevica tako, da poteka mimo te stene,

– novo planinsko pešpot v apnenčasti steni Veli Badin tako, kot da poteka do največjega spodmola, nato pa z obvozom mimo naravnega mosta in se nadaljuje za robom te stene.

(7) Posegi v naravo iz prejšnjih dveh odstavkov se ne štejejo za posege v naravo, katerih izvedba bi lahko pomembno vplivala na zavarovane vrste ptic v skladu s predpisom, ki ureja metodologijo presoje sprejemljivosti vplivov posegov v naravo na varovana območja.

(8) Območje desnega dela apnenčaste stene Velika stena nad Ospom iz tretjega odstavka tega člena in desni del območja apnenčaste stene Velika stena nad Ospom iz četrtega odstavka tega člena sta shematsko prikazani na kartah, ki sta kot prilogi 3a in 3b sestavni del tega pravilnika.

4. člen

Območje Kraškega roba se označi v naravi z znaki v skladu s predpisom, ki ureja označevanje zavarovanih območij naravnih vrednot, v slovenskem, angleškem, nemškem in italijanskem jeziku.

5. člen

Ta pravilnik začne veljati naslednji dan po objavi v Uradnem listu Republike Slovenije in velja eno leto.

Št. 007-01-126/2005
Ljubljana, dne 22. decembra 2005
EVA 2005-2511-0170

Janez Podobnik l.r.
Minister
za okolje in prostor

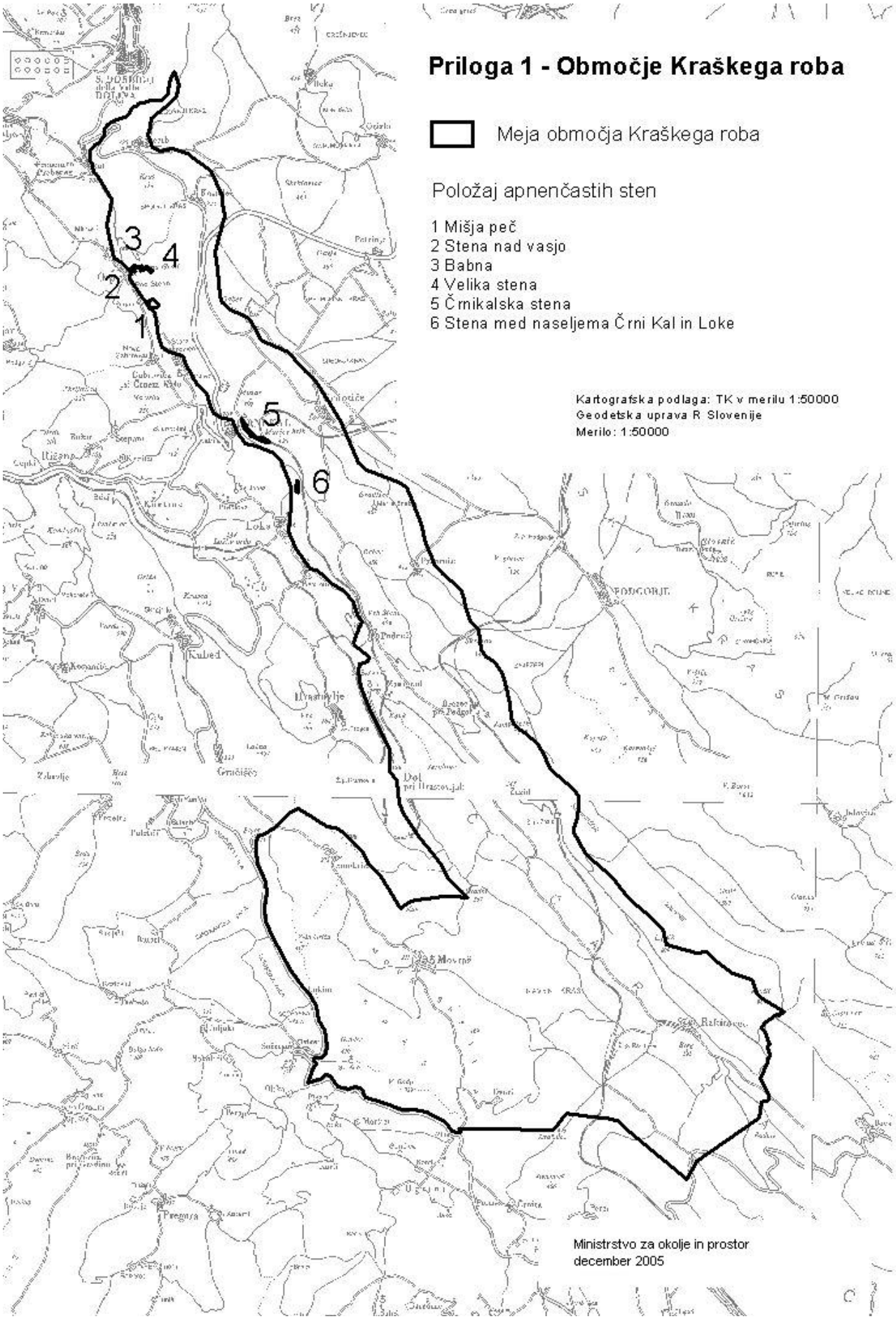
Priloga 1 - Območje Kraškega roba
Meja območja Kraškega roba
Položaj apnenčastih sten
1 Mišja peč
2 Stena nad vasjo
3 Babna
4 Velika stena
5 Črnikalska stena
6 Stena med naseljema Črni Kal in Loke
Kartografska podlaga: TK v merilu 1:50000
Geodetska uprava R Slovenije
Merilo: 1:50000
Ministrstvo za okolje in prostor
december 2005

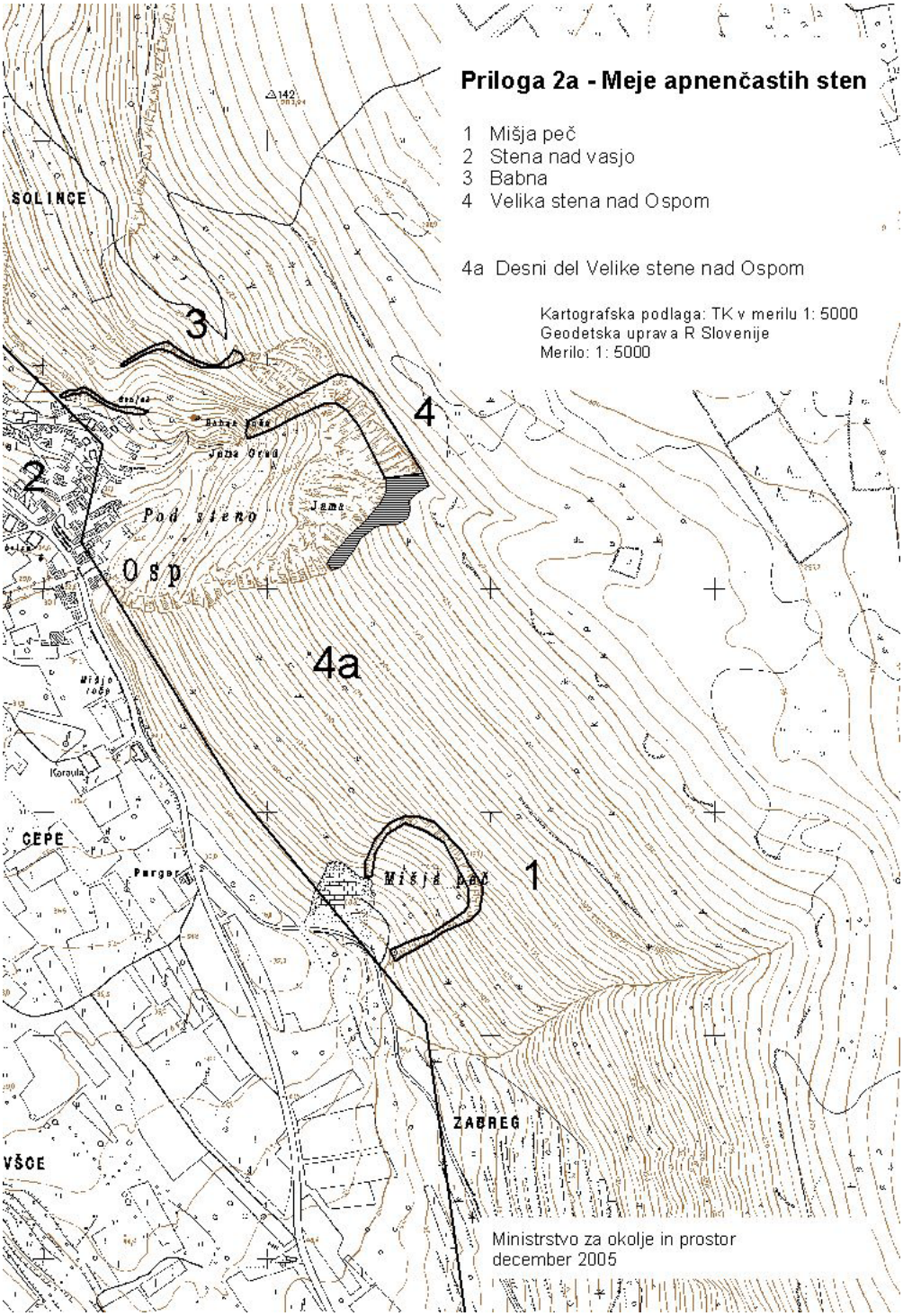
Priloga 2a - Meje apnenčastih sten
1 Mišja peč
2 Stena nad vasjo
3 Babna
4 Velika stena nad Ospom
4a Desni del Velike stene nad Ospom
Kartografska podlaga: TK v merilu 1: 5000
Geodetska uprava R Slovenije
Merilo: 1: 5000
SOLINCE
3
4
2
Pod steno
Jama
Osp
4a
Mišja peč
1
CEPE
ZABREG
VŠCE
Ministrstvo za okolje in prostor
december 2005

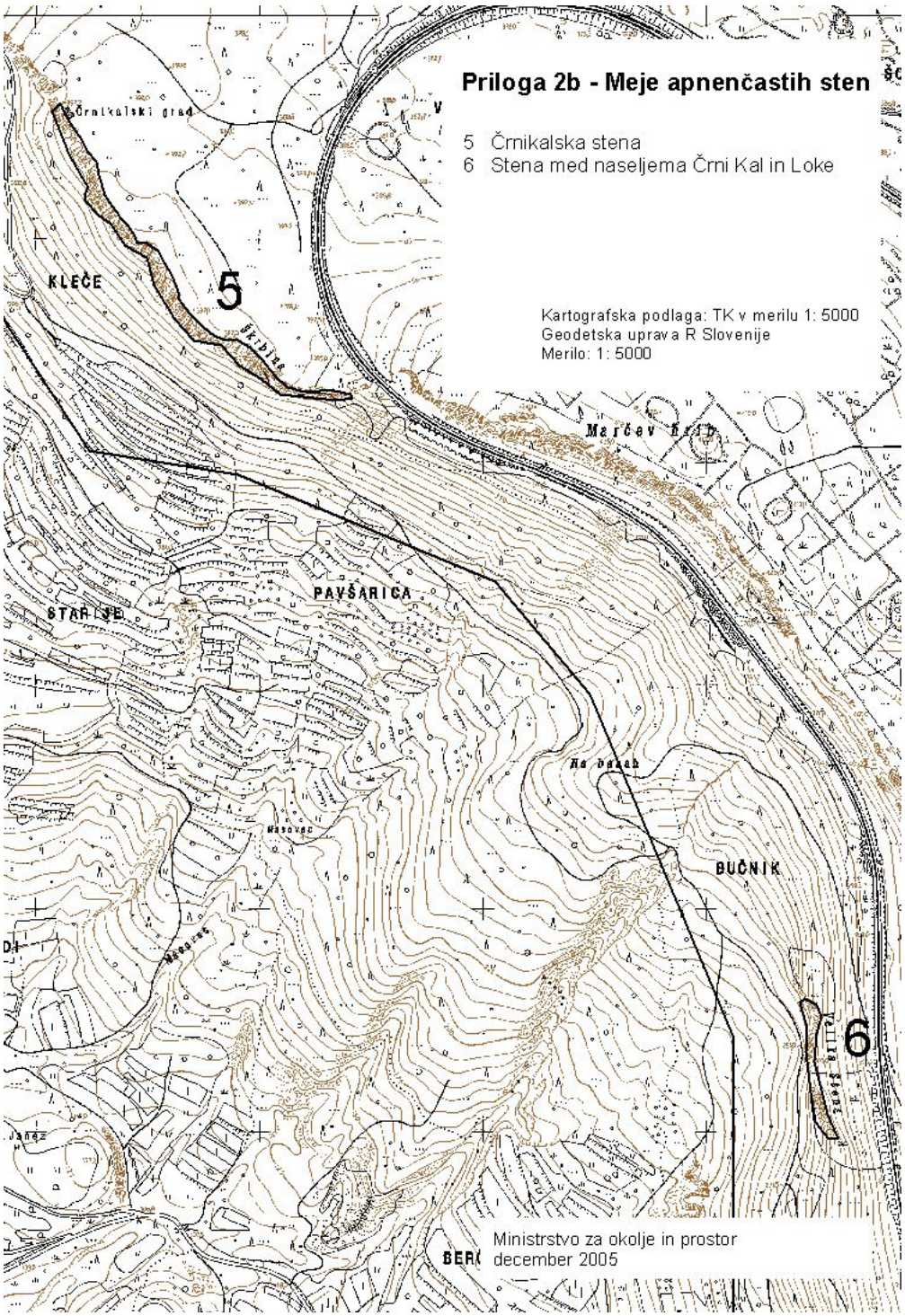
Priloga 2b - Meje apnenčastih sten
5 Črnikalska stena
6 Stena med naseljema Črni Kal in Loke
Kartografska podlaga: TK v merilu 1: 5000
Geodetska uprava R Slovenije
Merilo: 1: 5000
Ministrstvo za okolje in prostor
december 2005
KLEČE
PAVŠARICA
BUČNIK
5
6

Priloga 3a

Območje apnenčaste stene desnega dela Velike stene v Ospu

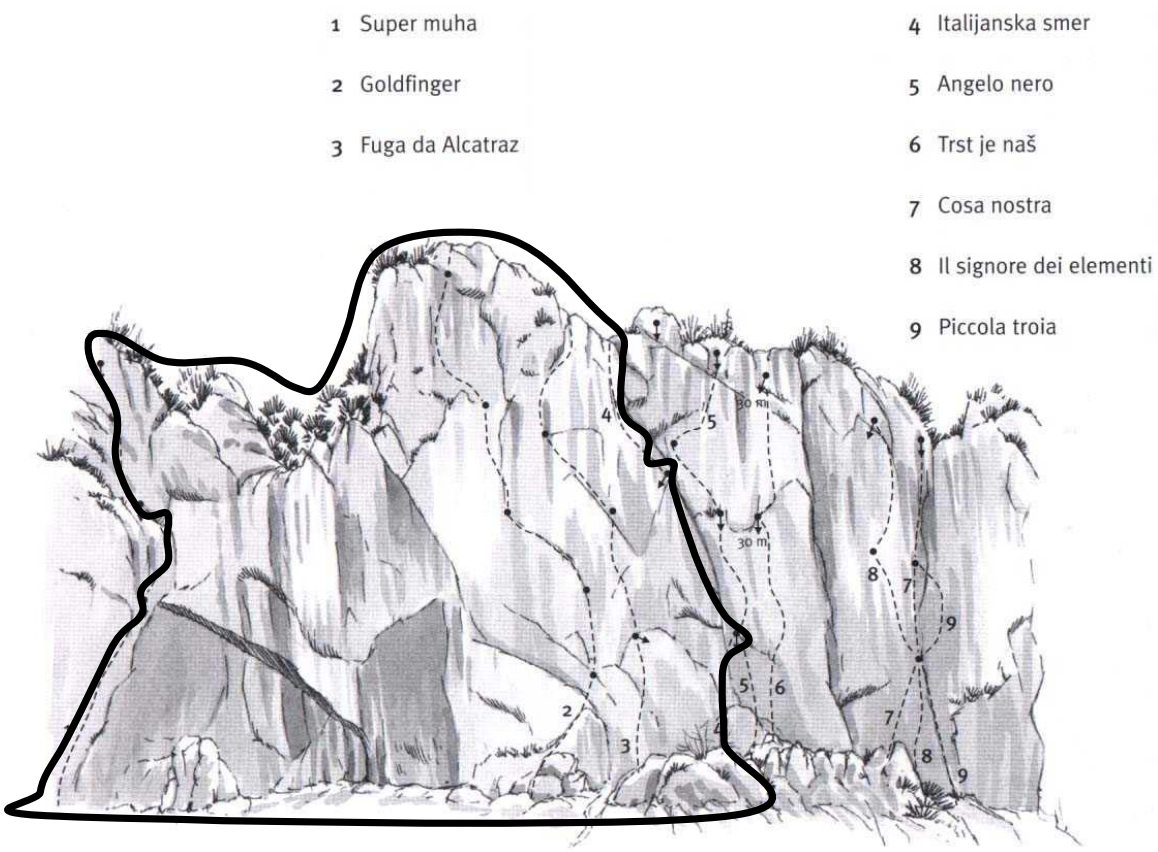

območje apnenčaste stene, kjer je dovoljeno plezanje v obstoječih smereh

Kartografska podlaga:
Shematski naris desnega dela Velike stene v Ospu
Založba Sidarta.

Ministrstvo za okolje in prostor
december 2005

Priloga 3b

Desni del območja apnenčaste stene Velike stene v Ospu

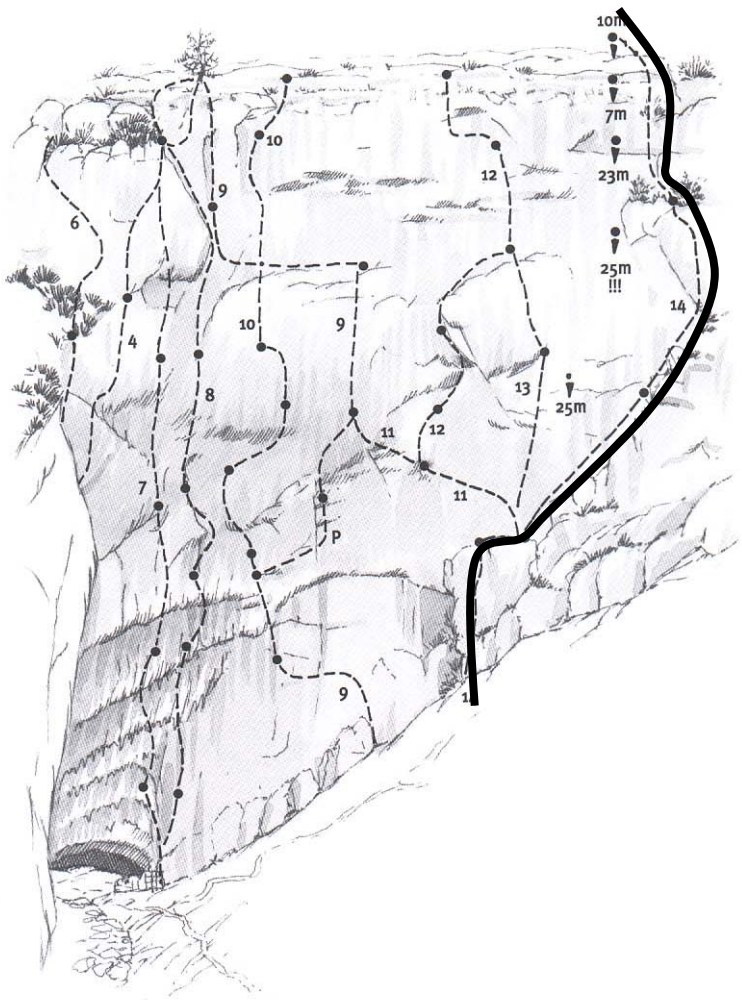

zamejitev na desni strani območja apnenčaste stene Velika stena v Ospu, do koder je dovoljeno plezanje ter nadelovanje in označevanje novih plezalnih smeri

Kartografska podlaga:
Shematski naris desnega dela Velike stene v Ospu
Založba Sidarta.

Ministrstvo za okolje in prostor
december 2005

158. Pravilnik o spremembah in dopolnitvah Pravilnika o kriterijih za določitev vodovarstvenega območja

Na podlagi šestega odstavka 74. člena Zakona o vodah (Uradni list RS, št. 67/02, 110/02 – ZGO-1, 2/04 – ZZdrI-A in 41/04 – ZVO-1) izdaja minister za okolje in prostor v soglasju z ministrom za zdravje

P R A V I L N I K
o spremembah in dopolnitvah Pravilnika o kriterijih za določitev vodovarstvenega območja

1. člen

V Pravilniku o kriterijih za določitev vodovarstvenega območja (Uradni list RS, št. 64/04) se v 8. členu za prvim odstavkom dodata nova drugi in tretji odstavek, ki se glasita:

»(2) Nabor prepovedi, omejitev in zaščitnih ukrepov za posege v okolje iz prejšnjega odstavka je določen v prilogi 1 tega pravilnika.

(3) V aktu o zavarovanju vodovarstvenega območja se lahko za posamezno notranje vodovarstveno območje določi strožji ali blažji vodovarstveni režim, če to zahtevajo posebnosti obravnavanega območja, ugotovljene na podlagi izhodišč za opredelitev vodovarstvenega območja iz 4. člena tega pravilnika.«.

2. člen

V 11. členu se v prvem in drugem odstavku besedilo »Ne glede na prepovedi iz drugega odstavka 9. člena tega pravilnika« nadomesti z besedilom »Na notranjih območjih«.

3. člen

Priloga 1 se nadomesti z novo Prilogo 1, ki je kot priloga sestavni del tega pravilnika.

4. člen

Ta pravilnik začne veljati petnajsti dan po objavi v Uradnem listu Republike Slovenije.

Št. 0071-35/2005
Ljubljana, dne 20. decembra 2005
EVA 2005-2511-0277

Janez Podobnik l.r.
Minister
za okolje in prostor

Soglašam!

Andrej Bručan l.r.
Minister
za zdravje

PRILOGA

»PRILOGA 1:

Tabela 1.1

CC.Si **	I	STANOVANJSKE STAVBE [1,3]	VVO I	VVO II	VVO III
111	1	Enostanovanjske stavbe	-	pd	+
112	2	Večstanovanjske stavbe	-	pd	+
113	3	Stanovanjske stavbe za posebne namene	-	pd	+

CC.Si	II	NESTANOVANJSKE STAVBE [1,3]	VVO I	VVO II	VVO III
121	1	Gostinske stavbe	-	pd	+
122	2	Upravne in pisarniške stavbe	-	pd	+
12301	3	Trgovske stavbe	-	pd	+
12302	4	Sejemske dvorane, razstavišča	-	pp	+
12303	5	Bencinski servisi	-	pp[28]	pp
12304	6	Stavbe za druge storitvene dejavnosti	-	pd	+
1241	7	Postaje, terminali, stavbe za izvajanje elektronskih komunikacij in z njimi povezane stavbe	-	pp[6]	pd[10]
1242	8	Garažne stavbe	-	pp	pd
1251	9	Industrijske stavbe	-	pp	pp
1252	10	Rezervoarji, silosi in skladišča, razen rezervoarjev za zemeljski plin ter silosov in skladišč nenevarnih snovi	-	-	-
	10a	Silosi in skladišča nenevarnih snovi	-	pp	pd
	10b	Rezervoarji za zemeljski plin	-	-	pp
1261	11	Stavbe za kulturo in razvedrilo	-	pd	+
1262	12	Muzeji in knjižnice	-	pd	+
1263	13	Stavbe za izobraževanje in znanstveno raziskovalno delo	-	pd	+
1264	14	Stavbe za zdravstvo	-	pp	pd
1265	15	Športne dvorane	-	pd	+
12711	16	Stavbe za rastlinsko pridelavo, vključno z rastlinjaki, ki niso uvrščeni med enostavne objekte	-	pp	pp
12712	17	Stavbe za rejo živali	-	pp	pp
12713	18	Stavbe za spravilo pridelka	-	pd	+
12714	19	Druge nestanovanjske kmetijske stavbe	-	pd	+
12721	20	Stavbe za opravljanje verskih obredov	-	pd	+
12722	21	Pokopališke stavbe in spremljajoči objekti	-	pd	pd
12730	22	Kulturni spomeniki	+	+	+
12740	23	Druge nestanovanjske stavbe, ki niso uvrščene drugje	-	pd	+

CC.Si	III	OBJEKTI TRANSPORTNE INFRASTRUKTURE [1,3]	VVO I	VVO II	VVO III
21110	1	Avtoceste, hitre ceste, glavne ceste in regionalne ceste	pip[2]	pip[2]	pip[2]
21120	2	Lokalne ceste in javne poti, nekategorizirane ceste in gozdne ceste	pp	+	+
21210	4	Glavne in regionalne železnice	pip[9]	pip	pip
21220	5	Mestne železnice	-	pip	pip
21311	6	Letališke steze in ploščadi	-	-	pip
21312	7	Letalski radio – navigacijski objekti	-	+	+
21410	8	Mostovi in viadukti	pp	pd	pd
21420	9	Predori in podhodi	-	pp[5]	pp[5]
21510	10	Pristanišča in plovne poti	-	pd	pd
21520	11	Pregrade in jezovi	pp	pd	pd
21530	12	Dovodni in odvodni kanali ter osuševalni sistemi, razen namakalnih sistemov	-	pp	+
	12a	Namakalni sistemi	-	pp[26]	pp[26]

CC.Si	IV	CEVOVODI, KOMUNIKACIJSKA OMREŽJA IN ENERGETSKI VODI [1,3]	VVO I	VVO II	VVO III
22110	1	Naftovodi in prenosni plinovodi, razen za zemeljski plin	-	-	pip
	1a	Prenosni plinovodi za zemeljski plin	pip	pip	pp
22121	2	Prenosni vodovodi	pp	pd	pd
22122	3	Objekti za črpanje, filtriranje in zajem vode	pd	pd	pd
22130	4	Prenosna komunikacijska omrežja	-	pd	+
22140	5	Prenosni elektroenergetski vodi	-	pd	+
22210	6	Distribucijski plinovodi, razen za zemeljski plin	-	pip	pip
	6a	Distribucijski plinovodi za zemeljski plin	pp	pd	pd
22221	7	Distribucijski cevovodi za pitno in tehnološko vodo	pd	+	+
22222	8	Distribucijski cevovodi za toplo vodo, paro in stisnjen zrak	-	pd	+
22223	9	Vodni stolpi, vodnjaki in hidranti	pd	+	+
22231	10	Cevovodi za odpadno vodo	-[24,7]	pd[7,8]	pd[7,8]
22232	11	Čistilne naprave	-	pip[14]	pp[14]
22240	12	Distribucijski elektroenergetski vodi in distribucijska komunikacijska omrežja	pp	pd	+

CC.Si	V	KOMPLEKSNI INDUSTRIJSKI OBJEKTI [1,3]	VVO I	VVO II	VVO III
23010	1	Rudarski objekti (vključno z gramoznicami)	-	-	pip[12]
23020	2	Energetski objekti	-	pip	pip
23030	3	Objekti kemične industrije razen objektov iz 3a in 3b	-	-	pp
	3a	Naprave, ki lahko povzročijo onesnaženje večjega obsega v skladu s predpisi, ki urejajo varstvo okolja	-	pp	pp
23030	3b	Obrati, ki predstavljajo vir tveganja za okolje zaradi večjih nesreč z nevarnimi kemikalijami v skladu s predpisi, ki urejajo varstvo okolja	-	pp	pp
23040	6	Drugi kompleksni industrijski objekti, ki niso uvrščeni drugje, razen objektov iz 3a in 3b	-	-	pip

CC.Si	VI	DRUGI GRADBENI INŽENIRSKI OBJEKTI [1,3]	VVO I	VVO II	VVO III
24110	1	Športna igrišča	-	pp	pd
24122	2	Drugi gradbeno-inženirski objekti za šport, rekreacijo in prosti čas	-	pp	+
24201	3	Vojaški objekti	-	-	pp
24202	4	Objekti za varstvo pred škodljivim delovanjem voda na ogroženih območjih	pp	pp	pd
24203	5	Odlagališča odpadkov in objekti za zbiranje in predelavo odpadkov, razen odlagališč nenevarnih in inertnih odpadkov ter objektov za zbiranje in predelavo nenevarnih in inertnih odpadkov	-	-	-
	5a	Odlagališča nenevarnih in inertnih odpadkov ter objekti za zbiranje in predelavo nenevarnih in inertnih odpadkov	-	-	pp
24204	6	Pokopališča	-	-	pp
24205	7	Parkirišča	-	pp	pd
24205	8	Drugi gradbeno-inženirski objekti, ki niso uvrščeni drugje	-	pp	pd

CC.Si	VII	PONIKOVALNICE	VVO I	VVO II	VVO III
	1	Ponikanje podzemne vode brez zaznavnih človekovih vplivov iz enega vodonosnika v drugega	-	pp	pp
22232	2	Odvajanje očiščene komunalne odpadne vode s ponikanjem vode skozi tla, zarasla z vegetacijo	-	pp[15]	pd[15]
22231	3	Odvajanje očiščene tehnološke odpadne vode s ponikanjem vode preko filtra z biološko aktivno plastjo	-	pp[15]	pp[15]
22231	4	Odvajanje očiščene padavinske vode iz utrjenih, tlakovanih ali z drugim materialom prekritih površin objektov s ponikanjem preko lovilcev olj	-	pd[15]	pd[15]
	5	Odvajanje padavinske vode s strešnih površin s ponikanjem vode skozi tla	pd[15]	+[15]	+[15]

Tabela 1.2

		IZVAJANJE GRADBENIH DEL [1,3]	**VVO I**	**VVO II**	**VVO III**
	1	Gradbišče v skladu s predpisi, ki urejajo gradnjo objektov, na zemljišču s površino, večjo od 1 ha	-	pp	pd
	2	Parkirišče na gradbišču za delovne stroje in naprave (brez vzdrževanja vozil in strojev)	-	pd	+
	3	Prostor za vzdrževanje vozil in strojev ali začasna skladišča za goriva in maziva ali gradbena kemična sredstva	-	pd	+
	4	Sanitarije na gradbišču	-[11]	-[11]	-[11]
	5	Začasna skladišča na gradbišču za betonske elemente	-	pd	+
	6	Oskrba strojev in naprav z gorivom na gradbišču (pretakanje goriva)	-	pp	+
	7	Izkopi na gradbišču	pd[5]	pd[5]	+[5]
	8	Uporaba in čiščenje naprav za izdelavo betona ipd., strojev za geotehnično vrtanje in rezkalnikov na gradbišču	-	pd	+
	9	Uporaba brizganega betona	-	pp	+
	10	Uporaba odpadnega gradbenega materiala	-	pp	+
	11	Uporaba gradbenega materiala, izdelanega iz odpadkov s predelavo odpadkov, za gradnjo objektov	-	pp	+
	12	Uporaba gradbenega materiala, iz katerega se lahko izločajo snovi, škodljive za vodo	-	-	-
	13	Čiščenje in obdelava površin objektov in gradbenega materiala, če pri tem nastaja odpadna voda (npr. pranje fasade)	-	+	+
	14	Spreminjanje morfologije zemljišč z nasipavanjem ali odstranjevanjem zemljine	-	pp	pd
	15a	Gradnja tesnilnih zaves za zaščito vodnega vira	pp	pp	pd
	15b	Gradnja tesnilnih zaves za ostalo	-	-	pp
	16	Injektiranje	-	pd[4]	+
	17	Vgradnja betonskih in lesenih pilotov s suhim vrtanjem, izkopom ali zabijanjem	-	pd	pd
	18	Vgradnja pilotov z vrtanjem z izplako	-	pp	pd
	19	Vgradnja pilotov s cementacijo v vrtini	-	pp	+
	20	Vrtanje in izvedba vodnjakov:			
		Vrtanje in izvedba vodnjakov za raziskovanje	pp[13]	pp[13]	pp[13]
		Vrtanje in izvedba vodnjakov za geomehanske preiskave	pp[13]	pp[13]	pp[13]
		Vrtanje in izvedba vodnjakov za druge namene (za izkoriščanje geotermalne energije, namakanje, oskrbo s tehnološko vodo…)	-	pp[13]	pp[13]
		Izvedba vodnjaka za javno oskrbo s pitno vodo	+	+	+

Tabela 1.3

		GRADNJA ENOSTAVNIH OBJEKTOV * [1,3]	**VVO I**	**VVO II**	**VVO III**
	1	Pomožni objekti za lastne potrebe:			
		Drvarnica, nadstrešek, lopa, uta, zbiralnik za kapnico	+	+	+
		Garaža, steklenjak, bazen	pd	+	+
		Ograje	+	+	+
	2	Pomožni infrastrukturni objekti:			
		Pomožni cestni objekti razen odvodnjavanja cest in cestninske postaje, Pomožni železniški objekti razen odvodnjavanja železniških tirov, Pomožni žičniški objekti, Pomožni energetski objekti, Pomožni telekomunikacijski objekti, Pomožni komunalni objekti razen tipskih oziroma montažnih greznic, malih tipskih čistilnih naprav in zbiralnic ločenih frakcij komunalnih odpadkov	pd	+	+
		Objekt za odvodnjavanje cest, cestninska postaja, objekt za odvodnjavanje železniških tirov, zbiralnica ločenih frakcij komunalnih odpadkov, pomožni objekti v vojašnicah, pomožni letališki objekti in pomožni objekti na mejnih prehodih	-	pd	+
		Tipska oziroma montažna greznica, tipska mala čistilna naprava	-	-	-[27]

	3	Pomožni kmetijsko-gozdarski objekti:			
		Čebelnjak, gozdna cesta, gozdna učna pot, grajena gozdna vlaka, stalna gozdna žičnica, kašča, kozolec, kmečka lopa, poljska pot, skedenj, senik	+	+	+
		Krmišče, molzišče	-	+	+
		Gnojišče, zbiralnik gnojnice in gnojevke do 150 m^3, ribnik, silos, vodno zajetje namenjeno namakanju, hlevski izpust	-[25]	pd[16]	+[16]
		Rastlinjak	-	pd	+
	4	Začasni objekti, namenjeni sezonski turistični ponudbi, prireditvi in skladiščenju	-	pd	+
	5	Vadbeni objekti, namenjeni športu in rekreaciji na prostem:			
		Igrišče za šport in rekreacijo na prostem, kolesarska steza, planinska pot, sprehajalna pot, trim steza in vzletišče	pd	+	+
		Smučišče	-	pp	pp
		Igrišče za golf	-	-	pp[17]
	6	Pomol in športno strelišče	-	pd	+
	7	Vadbeni objekti, namenjeni obrambnim vajam in vajam za zaščito, reševanje in pomoč	-	pd	+
	8	Spominsko obeležje	+	+	+
	9	Urbana oprema:			
		Nadkrita čakalnica, javna kolesarnica, javna telefonska govorilnica, objekt za oglaševanje, transparent, skulptura in prostorska instalacija, večnamenski kiosk, otroško igrišče in vodnjak	+	+	+
		Montažna sanitarna enota	-	-[11]	-[11]

Tabela 1.4

	I	GNOJENJE	VVO I	VVO II	VVO III
	1	Gnojenje brez gnojilnega načrta	-	-	-
	2	Gnojenje z mineralnimi gnojili, ki vsebujejo mineralni dušik na kmetijah, vrtnarijah in drevesnicah v skladu z gnojilnim načrtom	-	+[18]	+[18]
	3	Gnojenje z uporabo gnoja in izboljševalcev tal na kmetijah, vrtnarijah in drevesnicah v skladu z gnojilnim načrtom	-	+[18]	+[18]
	4	Gnojenje z uporabo fermentirane gnojnice in gnojevke na kmetijah, vrtnarijah in drevesnicah v skladu z gnojilnim načrtom	-	+[18]	+[18]
	5	Preoravanje travinja v skladu z gnojilnim načrtom	-	+[18]	+[18]
	6	Gnojenje z uporabo gnoja, gnojnice in gnojevke v gozdu, parkih, pokopališčih in športnih igriščih	-	-	-
	7	Gnojenje z uporabo mineralnih gnojil, ki vsebujejo mineralni dušik v gozdu, parkih, pokopališčih in športnih igriščih	-	+[19]	+[18]
	8	Uporaba komposta z omejeno uporabo na kmetijah, vrtnarijah in drevesnicah	-	-	-
	9	Uporaba komposta z neomejeno uporabo na kmetijah, vrtnarijah in drevesnicah	+[20]	+[20]	+[20]
	10	Uporaba komposta z omejeno uporabo v gozdu, parkih, pokopališčih in športnih igriščih	-	-	-
	11	Uporaba komposta z neomejeno uporabo v gozdu, parkih, pokopališčih in športnih igriščih	+[20]	+[20]	+[20]
	12	Začasno odlaganje gnoja na polju (več kot 1 m^3 skupaj)	-	-	+
	13	Začasno odlaganje komposta z neomejeno uporabo	-	-	+[20]
	14	Začasno odlaganje komposta z omejeno uporabo	-	-	-
	15	Uporaba blata iz čistilnih naprav	-	-	-
	16	Gnojenje z ostanki iz zaprtih greznic, stranišč in fekalne kanalizacije	-	-	-
	17	Gnojenje vrtov na gradbenih parcelah in vrtičkov na kmetijskih in drugih nepozidanih zemljiščih	-	+[19]	+[18]

	II	UPORABA FITOFARMACEVTSKIH SREDSTEV IN SREDSTEV ZA ZAŠČITO LESA	VVO I	VVO II	VVO III
	1	Uporaba fitofarmacevtskih sredstev, ki niso dovoljena v skladu s predpisi o fitofarmacevtskih sredstvih	-	-	-
	2	Dovoljena uporaba fitofarmacevtskih sredstev v skladu s predpisi o fitofarmacevtskih sredstvih na kmetijah, vrtnarijah in drevesnicah	-	+[21]	+
	3	Dovoljena uporaba fitofarmacevtskih sredstev v skladu s predpisi o fitofarmacevtskih sredstvih na vrtovih na gradbenih parcelah in vrtičkih na kmetijskih in drugih nepozidanih zemljiščih	-	+	+
	4	Dovoljena uporaba fitofarmacevtskih sredstev v skladu s predpisi o fitofarmacevtskih sredstvih v parkih, na pokopališčih in športnih igriščih	-[29]	+[21]	+
	5	Dovoljena uporaba fitofarmacevtskih sredstev v skladu s predpisi o fitofarmacevtskih sredstvih na objektih transportne infrastrukture	-	+	+
	6	Dovoljena uporaba fitofarmacevtskih sredstev v skladu s predpisi o fitofarmacevtskih sredstvih na območju železniških tirov	-	+[22]	+[22]
	7	Uporaba sredstev za zaščito lesa, ki so dovoljena v skladu s predpisi	-	+[23]	+[23]

	II	RAVNANJE V GOZDU	VVO I	VVO II	VVO III
	1	Pogozdovanje	+	+	+
	2	Uporaba sredstev za zatiranje drevesnih škodljivcev	-	+	+
	3	Oskrba strojev in naprav z gorivom v gozdu	-	+	+

Pomen oznak:

VVO I – najožje vodovarstveno območje,

VVO II – ožje območje,

VVO III – širše vodovarstveno območje,

* Enostavni objekti, katerih gradnja na notranjih vodovarstvenih območjih je dovoljena, so povzeti iz Pravilnika o vrstah zahtevnih, manj zahtevnih in enostavnih objektov, o pogojih za gradnjo enostavnih objektov brez gradbenega dovoljenja in o vrstah del, ki so v zvezi z objekti in pripadajočimi zemljišči (Uradni list RS, št. 114/03, 130/04 in 100/05).

** Nazivi vrst objektov, ki so navedeni v prvem stolpcu tabele 1, so nazivi objektov v skladu z Uredbo o uvedbi in uporabi enotne klasifikacije vrst objektov in o določitvi objektov državnega pomena (v nadaljnjem besedilu: CC.Si, Uradni list RS, št. 33/03 in 87/05 popr).

[1] Z gradnjo stavb v ožjem vodovarstvenem območju se ne sme posegati v območje nihanja podzemne vode v vodonosniku. Prav tako se z gradnjo ne sme zmanjšati krovna plast, če je ta upoštevana pri določanju zmanjšanega obsega ali ukrepov ožjega vodovarstvenega območja.

[2] Zagotoviti je treba zajetje in čiščenje padavinske odpadne vode v skladu s predpisom, ki ureja emisijo snovi pri odvajanju padavinske vode z javnih cest.

[3] Objekte ali naprave v širšem vodovarstvenem območju je treba graditi nad srednjo gladino podzemne vode. Izjemoma je dovoljena gradnja, če se transmisivnost vodonosnika na mestu gradnje ne zmanjša za več kot 10%. Če je med gradnjo ali obratovanjem treba drenirati ali črpati podzemno vodo, je za to treba pridobiti vodno soglasje.

[4] Dovoljeno le, če gre za stabilizacijo nestabilnega terena.

[5] Izkopi niso dovoljeni, če niso izdelani več kakor 2 m nad najvišjo gladino podzemne vode.

[6] Dovoljena je gradnja prosto stoječih cistern s spremljajočimi cevovodi in pretakališči, ki se rabijo samo za obdelavo vode, cisterne z uporabno prostornino do 450l v zaščitni zgradbi, prosto stoječ rezervoar s kurilnim ali dizelskim gorivom s spremljajočimi cevovodi in pretakališčem, pri čemer skupna prostornina vsakega skladišča ne sme presegati 30m^3 in mora biti strokovno pregledana vsaki dve leti.

[7] Interno kanalizacijsko omrežje mora biti priključeno na javno kanalizacijsko omrežje. Pred uporabo je potrebno preveriti vodotesnost internega kanalizacijskega omrežja s standardiziranimi postopki.

[8] Za javno kanalizacijsko omrežje mora biti pred uporabo preverjena vodotesnost v skladu s standardiziranimi postopki.

[9] Železnica mora biti izvedena v tesnilni plasti, vsa meteorna voda mora biti speljana zunaj območja.

[10] Kadar so na postajah vagoni s cisternami z nevarnimi snovmi, morajo biti uvedeni posebni zaščitni ukrepi.

[11] Razen, če se uporabljajo kemična stranišča ali je urejena odvodnja iz stranišč v javno kanalizacijo.

[12] Pri izkopih zaradi izkoriščanja mineralnih surovin mora biti dno izkopa vsaj 2 m nad najvišjo gladino podzemne vode glede na povprečje nivoja gladin v zadnjih 10 letih.

[13] Pri vrtanju je treba izvesti vse ukrepe, za preprečitev odtekanja, ponikanja ali spiranja izvrtanine ali drugih snovi v podzemne vode ali zajetje.

[14] Očiščena odpadna voda, ki se odvaja v vodotok, ne sme pred njim ponikati v podzemno vodo ali zajetje.

[15] Dno ponikovalnice mora biti vsaj 1 m nad najvišjo gladino podzemne vode.

[16] Dno gnojišča, zbiralnika gnojnice in gnojevke mora biti najmanj 2 m nad najvišjo gladino podzemne vode. Objekti morajo biti vodotesni.

[17] Skledice zelenic in udarjališč morajo biti vodotesne, vsa padavinska voda s teh površin mora biti speljana zunaj vodovarstvenega območja.

[18] Dovoljeno, če niso presežene mejne vrednosti dušika na vodovarstvenih območjih v skladu s predpisom, ki ureja mejne vrednosti vnosa nevarnih snovi in gnojil v tla.

[19] Dovoljeno v skladu s predpisom, ki ureja mejne vrednosti vnosa nevarnih snovi in gnojil v tla, če iz rezultatov monitoringa kakovosti vode izhaja, da je imela voda iz zajetja v obdobju zadnjih petih let dobro kemijsko stanje v skladu s predpisi o kakovosti podzemnih voda.

[20] Dovoljeno, če gre za kompost z neomejeno uporabo na vodovarstvenih območjih v skladu s predpisom, ki ureja mejne vrednosti vnosa nevarnih snovi in gnojil v tla.

[21] Dovoljeno samo na vodovarstvenih območjih za zajetja v medzrnskem vodonosniku ali na vodovarstvenih območjih za zajetja v razpoklinskem vodonosniku z značilnostmi medzrnskega vodonosnika.

[22] Dovoljena je uporaba fitofarmacevtskih sredstev v skladu s predpisom, ki ureja obvezno sodelovanje imetnikov pri zatiranju škodljivih organizmov na železniških objektih.

[23] Uporaba zaščitnih sredstev za les je dovoljena samo, če je preprečeno ponikanje ali spiranje zaščitnih sredstev v podzemne vode ali zajetje.

[24] Razen če gre za gradnjo novih cevovodov za komunalno odpadno vodo kot sanacijski ukrep obstoječih stanovanjskih ali nestanovanjskih stavb.

[25] Razen če gre za rekonstrukcijo obstoječih in izjemoma gradnjo novih gnojišč in zbiralnikov gnojnice in gnojevke kot sanacijski ukrep na že obstoječem kmetijskem gospodarstvu. Dno gnojišča in gnojne jame morata biti najmanj 2 m nad najvišjo gladino podzemne vode. Objekti morajo biti vodotesni.

[26] Dovoljeno je namakanje z razpršilci ali kapljično namakanje z vodo, ki glede kakovosti ustreza predpisom, ki ureja mejne vrednosti vnosa nevarnih snovi in gnojil v tla, v skladu z gnojilnim načrtom.

[27] Razen če gre za neprepustni zbiralnik komunalne odpadne vode iz katerega se odvaža komunalna odpadna voda in izločeno blato v čiščenje oziroma obdelavo na komunalno čistilno napravo in če ni s predpisi, ki urejajo odvajanje in čiščenje komunalne odpadne in padavinske vode določeno drugače.

[28] Dovoljena je izvedba bencinskih servisov, če se tekoča gradiva skladiščijo v nadzemnih rezervoarjih z dvema stenama, ki se vgradijo v popolnoma zaprta ohišja in če zmogljivost rezervoarja za posamezno vrsto goriva ne presega 50m^3 v skladu s predpisom o tehničnih zahtevah za gradnjo in obratovanje postaj za preskrbo motornih vozil z gorivom.

[29] Razen če gre za ukrep zaščite posamezne rastline s fitofarmacevtskim sredstvom v parkih, na pokopališčih in športnih igriščih in je sredstvo za tak namen registrirano oziroma je za njegovo uporabo izdano ustrezno dovoljenje.«.

159. Pravilnik o spremembi in dopolnitvah Pravilnika o zaščiti živali pri zakolu

Na podlagi druge alinee 39. člena Zakona o zaščiti živali (Uradni list RS, št. 20/04 – uradno prečiščeno besedilo) in desetega odstavka 27. člena Zakona o veterinarstvu (Uradni list RS, št. 33/01, 110/02 – ZGO-1, 45/04 – ZdZPKG, 62/04 – odl. US in 93/05 – ZVMS) izdaja ministrica za kmetijstvo, gozdarstvo in prehrano

P R A V I L N I K
o spremembi in dopolnitvah Pravilnika o zaščiti živali pri zakolu

1. člen

V Pravilniku o zaščiti živali pri zakolu (Uradni list RS, št. 33/05) se beseda »Priloga« v različnih sklonih nadomesti z besedilom »Priloga 1« v ustreznih sklonih.

2. člen

Za 9. členom se doda nov 9.a člen, ki se glasi:

»9.a člen

(usmrtitev brez predhodnega omamljanja)

(1) Ne glede na določbe prejšnjega člena se lahko na podlagi odločbe, ki jo izda Veterinarska uprava Republike Slovenije (v nadaljnjem besedilu: VURS), usmrti živali brez predhodnega omamljanja, z:

– uporabo pištole s prostim projektilom ali puške;
– električnim tokom in ogljikovim dioksidom;
– z uporabo vakuumske komore.

(2) Pištolo s prostim projektilom ali puško se sme uporabljati za usmrtitev različnih vrst zlasti velike gojene divjadi.

(3) Usmrtitev z električnim tokom in ogljikovim dioksidom se sme izvajati le ob izpolnjevanju pogojev iz šestega oziroma sedmega odstavka prejšnjega člena. Moč in trajanje uporabljenega toka ter koncentracijo in čas izpostavitve ogljikovemu dioksidu določi VURS z odločbo iz prvega odstavka tega člena.

(4) Vakuumsko komoro se sme uporabljati samo za usmrtitev brez izkrvavitve živali, namenjenih za prehrano ljudi, ki pripadajo vrsti gojene divjadi (prepelica, jerebica in fazan). Pri njeni uporabi je treba zagotoviti, da:

– se živali namestijo v hermetično zaprto komoro, v kateri s pomočjo močne električne črpalke naglo nastane vakuum,
– se vakuum vzdržuje, dokler ne nastopi smrt živali,
– živali ostanejo v skupinah v prevoznih zabojnikih, ki jih je mogoče namestiti v vakumsko komoro, konstruirano za ta namen.

(6) Postopke iz drugega odstavka tega člena smejo izvajati le osebe, ki so strokovno usposobljene in imajo opravljen preizkus znanja o ravnanju z orožjem v skladu s predpisi, ki urejajo orožje. Strokovno usposabljanje organizirajo za to registrirane osebe, katerih programe predhodno odobri VURS. Program strokovnega usposabljanja je kot Priloga 2 sestavni del tega pravilnika. O opravljenem preizkusu znanja kandidati prejmejo potrdilo.«.

3. člen

Za 11. členom se doda nov 11.a člen, ki se glasi:

»11.a člen

(trajanje električnih sunkov)

Električni sunki iz šestega odstavka 5. člena tega pravilnika po 5. 1. 2007 ne smejo biti daljši od 1 sekunde, med posameznimi sunki mora preteči ustrezen čas in se ne smejo ponavljajoče se uporabljati, če se živali nanje ne odzovejo.«.

4. člen

Za Prilogo 1 se doda nova Priloga 2, ki je kot priloga sestavni del tega pravilnika.

5. člen

Ta pravilnik začne veljati osmi dan po objavi v Uradnem listu Republike Slovenije.

Št. 323-488/2004-2
Ljubljana, dne 5. januarja 2006
EVA 2005-2311-0253

Marija Lukačič l.r.
Ministrica
za kmetijstvo, gozdarstvo in prehrano

Priloga 2

PROGRAM STROKOVNEGA USPOSABLJANJA:

1. Osnove zakonodaje s področja zaščite živali (2 šolski uri)
2. Osnove anatomije živali (2 šolski uri)
3. Osnove balistike (2 šolski uri)

---

160. Program priprave državnega lokacijskega načrta za izvennivojsko križanje Zijavnica regionalne ceste I. reda R1-215/1162 Trebnje–Mokronog z železniško progo Sevnica–Trebnje

Na podlagi drugega odstavka 27. člena Zakona o urejanju prostora (Uradni list RS, št. 110/02, 8/03 – popr. in 58/03 – ZZK-1) sprejme minister za okolje in prostor v soglasju z ministrom za promet

P R O G R A M P R I P R A V E
državnega lokacijskega načrta za izvennivojsko križanje Zijavnica regionalne ceste I. reda R1-215/1162 Trebnje–Mokronog z železniško progo Sevnica–Trebnje

I. Ocena stanja, razlogi in pravna podlaga za pripravo državnega lokacijskega načrta

Priprava državnega lokacijskega načrta je potrebna zaradi reševanja problematike vzdrževanja in ohranjanja obstoječega državnega cestnega omrežja ter odprave ozkega grla in rekonstrukcije odseka s ciljem povečanja propustnosti, varnosti prometa in voznih lastnosti.

Osnovni cilj načrtovane novogradnje regionalne ceste R1-215, odsek 1162 Trebnje–Mokronog je ureditev neugodnega odseka ceste na območju nivojskega prečkanja železniške proge Sevnica–Trebnje in dela neurejenega odseka ceste med obojestranskima, že urejenima odsekoma ceste.

Odsek ceste (imenovan tudi “izvennivojsko križanje Zijavnica”), ki je predmet rekonstrukcije, predstavlja še preostali nerekonstruirani del ceste dolžine približno 800 m. Regionalna cesta se od Trebnjega dviguje preko sedla med dolinama Temenice in Mirne. V km 1,370 cesta nivojsko prečka železniško progo Sevnica–Trebnje, kjer je postavljena signalizacija z Andrejevim križem in rdečimi utripalkami brez fizične zapore. Odsek ceste ima od prečkanja železniške proge v smeri Mokronoga izredno neugodne horizontalne elemente, neustrezna pa je tudi širina vozišča, oziroma bankine v ukopu sploh ni.

Minister za promet je z dopisom št. 2645-5/2001/18-0031072 z dne 18. januarja 2005 podal pobudo za pričetek postopka priprave državnega lokacijskega načrta za gradnjo

izvenivojskega križanja Zijavnica regionalne ceste I. reda R1-215/1162 Trebnje–Mokronog, z železniško progo Sevnica–Trebnje (v nadaljnjem besedilu: pobuda). Pobuda je dokumentirana z gradivom "Idejni projekt ceste R1-215/1162 Trebnje–Mokronog, km 1,202 – km 1,975" ki ga je oktobra 2004 izdelal GIRI, d.o.o.. Pobuda je utemeljena v:

– Odloku o strategiji prostorskega razvoja Slovenije (Uradni list RS, št. 76/04);

– Uredbi o vrstah prostorskih ureditev državnega pomena (Uradni list RS, št. 54/03 in 68/05).

II. Predmet in programska izhodišča državnega lokacijskega načrta ter okvirno ureditveno območje

Predmet izdelave državnega lokacijskega načrta za gradnjo izvenivojskega križanja Zijavnica regionalne ceste I. reda R1-215/1162 Trebnje–Mokronog z železniško progo Sevnica–Trebnje (v nadaljnjem besedilu: državni lokacijski načrt) so vse prostorske ureditve, vezane na gradnjo izvenivojskega križanja Zijavnica regionalne ceste I. reda R1-215/1162 Trebnje–Mokronog, z železniško progo Sevnica–Trebnje od km 1,202 – km 1,975.

Rekonstrukcija ceste se prične pred desnim odcepom lokalne ceste za Primštal, kjer se nova trasa v blagi levi krivini oddalji od obstoječe in se skozi gozdnato območje nadaljuje zahodno od trase železniške proge Sevnica–Trebnje, ki na obravnavanem odseku poteka v globokem useku, ki se prične pri obstoječem nivojskem prehodu. Deviacija regionalne ceste se nekako v sredini odseka, kjer poteka v smeri severa, približa osi železniške proge na minimalen odmik, v nadaljevanju pa se usmeri proti severovzhodu in z nadvozom prečka železniško progo Sevnica–Trebnje. V nadaljevanju se trasa priključi na obstoječi že rekonstruirani del ceste. Obstoječi del trase do nivojskega železniškega prehoda se ukine, del od nivojskega prehoda v smeri Mokronoga pa se ohrani kot lokalna dovozna cesta.

Načrtovana ureditev poteka po območju Občine Trebnje.

Dne 5. septembra 2005 je Ministrstvo za okolje in prostor, Direktorat za prostor, Urad za prostorski razvoj, v skladu z 28. členom Zakona o urejanju prostora (Uradni list RS, št. 110/02, 8/03 – popr. in 58/03 – ZZK-1; v nadaljnjem besedilu: Zakon o urejanju prostora); sklicalo prostorsko konferenco z namenom, da se pridobijo in uskladijo priporočila, usmeritve in legitimni interesi lokalne skupnosti, gospodarstva in interesnih združenj ter organizirane javnosti glede priprave prostorskega akta oziroma predvidene prostorske ureditve.

Na podlagi priporočil se v postopku priprave državnega lokacijskega načrta prouči izboljšanje varnosti prometne povezave za Primštal.

Strokovne podlage iz VI.1 točke tega programa priprave ter državni lokacijski načrt se v vseh fazah izdelajo v skladu z Zakonom o urejanju prostora, Uredbo o prostorskem redu Slovenije (Uradni list RS, št. 122/04), Pravilnikom o vsebini, obliki in načinu priprave državnih in občinskih lokacijskih načrtov ter vrstah njihovih strokovnih podlag (Uradni list RS, št. 86/04).

V skladu z določbami Zakona o varstvu okolja (Uradni list RS, št. 41/04) je Ministrstvo za okolje in prostor, Direktorat za okolje z odločbo št. 354-09-262/2005, z dne 21. 7. 2005 ugotovilo, da območje posega leži izven posebnega varstvenega območja (območja Natura 2000) (Uredba o posebnih varstvenih območjih (območja Natura 2000), Uradni list RS, št. 49/04 in 110/04), izven daljinskega vpliva na posebno varstveno območje in ne leži na zavarovanem območju.

Zato pred sprejemom državnega lokacijskega načrta ni treba izvesti celovite presoje vplivov njegove izvedbe na okolje v skladu z določbami zakona, ki ureja področje varstva okolja, oziroma presoje sprejemljivosti njenih vplivov na varovana območja v skladu z določbami zakona, ki ureja področje ohranjanja narave.

Predvidena prostorska ureditev ne obsega posegov, za katere je potrebno izvesti presojo vplivov na okolje.

III. Nosilci nalog in njihove obveznosti pri financiranju priprave državnega lokacijskega načrta

Pripravljavec državnega lokacijskega načrta je Ministrstvo za okolje in prostor, Direktorat za prostor, Urad za prostorski razvoj, Dunajska 21, Ljubljana (v nadaljnjem besedilu: MOP UPR), ki zagotovi sredstva za izdelavo recenzije študije variant, revizije okoljskega poročila in recenzije državnega lokacijskega načrta ter recenzije drugih morebiti potrebnih dokumentov.

Naročnik strokovnih podlag ter državnega lokacijskega načrta je Ministrstvo za promet, Direkcija Republike Slovenije za ceste, Tržaška 19, Ljubljana (v nadaljnjem besedilu: DRSC), ki zagotovi vsa sredstva za izdelavo strokovnih podlag iz VI.1 točke tega programa priprave ter sredstva za izdelavo državnega lokacijskega načrta.

Investitor načrtovanih prostorskih ureditev je Republika Slovenija, ki jo kot izvajalec naročila za opravljanje nalog v zvezi z izgradnjo in obnavljanjem glavnih in regionalnih cest zastopa DRSC.

Izdelovalec državnega lokacijskega načrta (v nadaljnjem besedilu: načrtovalec), ki ga DRSC izbere po predpisih o oddaji javnega naročila, mora izpolnjevati pogoje, določene v Zakonu o urejanju prostora. DRSC v komisijo za izbiro načrtovalca državnega lokacijskega načrta imenuje tudi člana, ki ga določi MOP UPR. MOP UPR pred pričetkom postopka javnega naročila za izbiro načrtovalca državnega lokacijskega načrta potrdi projektno nalogo.

IV. Nosilci urejanja prostora

Državni organi oziroma organi lokalnih skupnosti ter nosilci javnih pooblastil, ki v skladu z Zakonom o urejanju prostora predstavljajo nosilce urejanja prostora, in ki v konkretnem postopku priprave državnega lokacijskega načrta odločajo ali soodločajo o zadevah urejanja prostora, so:

1. Ministrstvo za obrambo, Inšpektorat Republike Slovenije za varstvo pred naravnimi in drugimi nesrečami,
2. Ministrstvo za obrambo, Direktorat za obrambne zadeve,
3. Ministrstvo za obrambo, Uprava za zaščito in reševanje,
4. Ministrstvo za kmetijstvo, gozdarstvo in prehrano, Direktorat za gozdarstvo, lovstvo in ribištvo,
5. Ministrstvo za kulturo, Direktorat za kulturno dediščino,
6. Ministrstvo za okolje in prostor, Agencija Republike Slovenije za okolje – Sektor za varstvo okolja,
7. Ministrstvo za okolje in prostor, Agencija Republike Slovenije za okolje – Sektor za upravljanje z vodami,
8. Ministrstvo za okolje in prostor, Agencija Republike Slovenije za okolje – Sektor za ohranjanje narave,
9. Ministrstvo za gospodarstvo, Direktorat za energijo,
10. Javna agencija za železniški promet,
11. Zavod Republike Slovenije za varstvo narave, Ljubljana,
12. Zavod za varstvo kulturne dediščine Slovenije, Ljubljana,
13. Zavod za ribištvo Slovenije, Ljubljana,
14. ELES d.o.o., Ljubljana,
15. Telekom Slovenije d.d., Ljubljana,
16. Elektro Ljubljana d.d.,
17. Občina Trebnje in njene javne gospodarske službe v delih, kjer so upravljavci komunalne in druge infrastrukture,
18. drugi organi in organizacije, za katere se v postopku priprave državnega lokacijskega načrta izkaže, da rešitve posegajo v njihovo delovno področje.

V. Način pridobitve strokovnih rešitev

Ker se z državnim lokacijskim načrtom načrtuje cestni potek nove cestne trase v smislu naravnega nadaljevanja oziroma spojitve obojestransko že izvedenih rekonstrukcij ce-

ste R1-215, se variantne rešitve ne izdelajo. Ob upoštevanju smernic nosilcev urejanja prostora ter izdelanih strokovnih podlag se predlagana načrtovana ureditev optimizira.

VI. Seznam potrebnih strokovnih podlag in način njihove pridobitve

Pri izdelavi strokovnih podlag in državnega lokacijskega načrta je treba upoštevati vse predhodno izdelane strokovne podlage in vsa druga gradiva, relevantna za izdelavo naloge s področja prostorskega razvoja, varstva okolja, ohranjanja narave in varstva kulturne dediščine.

VI.1 V postopku izdelave predloga državnega lokacijskega načrta se izdelajo naslednje strokovne podlage:

– analiza fizičnih lastnosti in pravnega stanja prostora, problemov, ki izhajajo iz dosedanjega prostorskega razvoja (analiza stanja in teženj v prostoru), ugotovitev novih razvojnih potreb, teženj in različnih pobud na obravnavanem območju, analiza možnosti glede načrtovanja prostorske ureditve (analiza razvojnih možnosti v prostoru), analiza pričakovanih vplivov prostorske ureditve na posamezne sestavine prostora, vrednotenje ter priprava predlogov strokovnih rešitev (študija ranljivosti prostora);

– idejna zasnova načrtovane prostorske ureditve, izdelana na način, ki vključuje vse funkcionalne, urbanistične, krajinske, arhitekturne in okoljevarstvene rešitve in ureditve z ustreznim poročilom in utemeljitvijo;

– idejna zasnova posameznih elementov prostorske ureditve, izdelana kot posamezni načrti, ki vključuje vse funkcionalne, urbanistične, krajinske, arhitekturne in okoljevarstvene rešitve in ureditve, z ustreznimi poročili in utemeljitvami;

– idejna zasnova nove prometne ureditve, tudi v odnosu do obstoječe (ukinitve, preureditve obstoječih cest, železniške proge, poti ipd.);

– idejna zasnova novih energetskih, vodovodnih, komunalnih in drugih infrastrukturnih priključkov in ureditev;

– idejna zasnova zaščite, prestavitve in ukinitve obstoječih energetskih, vodovodnih in drugih komunalnih priključkov in ureditev;

– idejna zasnova rešitev in ukrepov za preprečitev negativnih vplivov na okolje, kulturno dediščino in trajnostno rabo naravnih dobrin, za omilitev vplivov na rastlinske in živalske vrste ter njihove habitate, vključno z idejno zasnovo ureditve morebitnih izravnalnih ukrepov;

– idejna zasnova rešitev in ukrepov za obrambo ter varstvo pred naravnimi in drugimi nesrečami;

– prikaz vplivnega območja pričakovanih posameznih vrst vplivov načrtovanih objektov na okolico;

– morebitne druge strokovne podlage, ki bodo izhajale iz smernic nosilcev urejanja prostora, po potrebi tudi strokovne podlage v zvezi z ukrepi v času gradnje.

Podlaga za izdelavo predloga državnega lokacijskega načrta je geodetski načrt, izdelan v skladu s Pravilnikom o geodetskem načrtu (Uradni list RS, št. 40/04). Predlog državnega lokacijskega načrta mora vsebovati tudi podatke o lastnikih in imetnikih drugih stvarnih pravic na nepremičninah.

VI.2 V postopku priprave državnega lokacijskega načrta zavod, pristojen za varstvo kulturne dediščine, zagotovi izdelavo strokovnih zasnov s področja kulturne dediščine v skladu z zakonom, ki ureja varstvo kulturne dediščine, in jih posreduje MOP UPR.

V postopku priprave državnega lokacijskega načrta zavod, pristojen za varstvo narave, izdela naravovarstvene smernice v skladu z zakonom, ki ureja ohranjanje narave, in jih posreduje MOP UPR.

Pri izdelavi strokovnih podlag in državnega lokacijskega načrta je treba upoštevati vse predhodno izdelane strokovne podlage in vsa druga gradiva, relevantna za izdelavo naloge s področja prostorskega razvoja, varstva okolja, ohranjanja narave in varstva kulturne dediščine.

VII. Postopek in roki za pripravo državnega lokacijskega načrta

VII.1 Pridobitev smernic za načrtovanje

– Naročnik zagotovi gradivo za pridobitev smernic (situativni prikaz prostorske ureditve s tehničnim poročilom).

– MOP UPR pridobi smernice za načrtovanje in strokovne podlage urejanja prostora s strani nosilcev urejanja prostora iz IV. točke tega programa priprave, ki dajejo smernice in mnenja.

– Nosilci urejanja prostora podajo smernice v 30 dneh po prejemu vloge. Nosilci urejanja prostora v tem roku posredujejo tudi strokovne podlage urejanja prostora, s katerimi razpolagajo in se nanašajo na območje oziroma so predmet načrtovanja. V skladu z zakonom, ki ureja področje ohranjanja narave, se v primeru, da strokovna priprava naravovarstvenih smernic v roku 30 dni ni možna, rok lahko podaljša, vendar na največ 60 dni, o čemer pristojni zavod obvesti pripravljavca.

– Načrtovalec pregleda smernice in jih analizira. Ob upoštevanju te analize, analize stanja in teženj v prostoru, analize razvojnih možnosti v prostoru ter študije ranljivosti prostora izdela usmeritve za načrtovanje prostorske ureditve.

– MOP UPR, ministrstvo, pristojno za promet, in DRSC potrdijo usmeritve za načrtovanje prostorske ureditve.

VII.2 Izdelava predloga državnega lokacijskega načrta

– DRSC na podlagi usmeritev zagotovi izdelavo strokovnih podlag iz VI.1 točke tega programa priprave.

– Načrtovalec po prevzemu vseh strokovnih podlag ter v skladu z usmeritvami za načrtovanje prostorske ureditve izdela predlog državnega lokacijskega načrta.

– MOP UPR organizira drugo prostorsko konferenco z namenom, da se na predlagano načrtovano ureditev pridobijo in uskladijo priporočila, usmeritve in legitimni interesi (mnenja) lokalnih skupnosti, gospodarstva in interesnih združenj ter organizirane javnosti.

– Načrtovalec v skladu s priporočili druge prostorske konference zaključi predlog državnega lokacijskega načrta.

– MOP UPR zagotovi recenzijo predloga državnega lokacijskega načrta.

– Načrtovalec po posredovanju pripomb s strani MOP UPR dopolni predlog državnega lokacijskega načrta.

– MOP UPR seznani Občino Trebnje z javno razgrnitvijo predloga državnega lokacijskega načrta.

VII.3 Javna razgrnitev in javne obravnave

– Minister, pristojen za prostor, s sklepom odredi javno razgrnitev predloga državnega lokacijskega načrta na MOP UPR ter v Občini Trebnje.

– Javna razgrnitev traja najmanj 30 dni.

– MOP UPR obvesti javnost o kraju in času javne razgrnitve in javne obravnave z objavo v Uradnem listu Republike Slovenije ter na krajevno običajen način, in sicer najmanj en teden pred začetkom javne razgrnitve.

– MOP UPR v času javne razgrnitve organizira javno obravnavo. Javna razgrnitev in javna obravnava mora potekati v občini, na katero se nanaša načrtovana prostorska ureditev.

– MOP UPR v sodelovanju z Občino Trebnje v času javne razgrnitve in javne obravnave evidentira vse pisne in ustne pripombe in predloge organov, organizacij in posameznikov.

– MOP UPR v sodelovanju z DRSC, ministrstvom, pristojnim za promet, in načrtovalcem prouči pripombe in predloge.

– Načrtovalec pripravi predlog stališč glede njihovega upoštevanja.

– MOP UPR s pripombami in predlogi ter predlogom stališč seznani tudi tiste nosilce urejanja prostora, na katerih delovno področje bi se predlagane spremembe lahko nanašale, ter pridobi njihovo predhodno mnenje.

– Minister, pristojen za prostor, po predhodnem mnenju ministra, pristojnega za promet, odloči o upoštevanju pripomb in predlogov in z odločitvijo seznani Občino Trebnje.

VII.4 Izdelava dopolnjenega predloga državnega lokacijskega načrta

– DRSC zagotovi izdelavo potrebnih dopolnitev strokovnih podlag v skladu s sprejeto odločitvijo o upoštevanju pripomb in predlogov.

– Načrtovalec izdela dopolnjen predlog državnega lokacijskega načrta po prevzemu vseh morebiti dopolnjenih strokovnih podlag.

– Načrtovalec po potrebi dopolni in zaključi analizo smernic ter jo priloži k dopolnjenemu predlogu državnega lokacijskega načrta in h gradivu za pridobitev mnenj.

– DRSC zagotovi gradivo za pridobitev mnenj.

– MOP UPR pridobi mnenja k dopolnjenemu predlogu državnega lokacijskega načrta s strani nosilcev urejanja prostora iz IV. točke tega programa priprave, ki dajejo smernice in mnenja.

– Nosilci urejanja prostora podajo mnenje v 30 dneh po prejemu vloge.

– MOP UPR v času pridobivanja mnenj zagotovi recenzijo dopolnjenega predloga državnega lokacijskega načrta in pridobi stališče ministrstva, pristojnega za promet.

– MOP UPR posreduje DRSC mnenja nosilcev urejanja prostora in recenzijo z namenom, da načrtovalec izdela usklajen dopolnjen predlog državnega lokacijskega načrta.

VII.5 Sprejem državnega lokacijskega načrta

– Minister, pristojen za prostor, v soglasju z ministrom, pristojnim za promet, posreduje usklajen dopolnjen predlog državnega lokacijskega načrta Vladi Republike Slovenije v sprejem. Sestavni del gradiva so priporočila obeh prostorskih konferenc ter stališča do pripomb in predlogov z javne razgrnitve.

– Vlada Republike Slovenije sprejme državni lokacijski načrt z uredbo in jo objavi v Uradnem listu Republike Slovenije.

VIII. Objava programa priprave

Ta program priprave se objavi v Uradnem listu Republike Slovenije.

Št. 350-08-24/2005-BL
Ljubljana, dne 3. novembra 2005
EVA 2005-2511-0261

Janez Podobnik l.r.
Minister
za okolje in prostor

Soglašam!
mag. Janez Božič l.r.
Minister za promet

BANKA SLOVENIJE

161. Povprečne efektivne obrestne mere potrošniških kreditov bank in hranilnic

Na podlagi tretjega odstavka 18.a člena Zakona o potrošniških kreditih (Uradni list RS, št. 70/00 in 41/04) objavlja Banka Slovenije

POVPREČNE EFEKTIVNE OBRESTNE MERE potrošniških kreditov bank in hranilnic

Povprečne efektivne obrestne mere, izračunane na način iz 17. člena Zakona o potrošniških kreditih (Uradni list RS, št. 70/00 in 41/04), ki so jih banke in hranilnice uporabljale za določene ročnosti in zneske potrošniških kreditov, so po stanju na dan 31. 12. 2005 znašale:

v %

Standardizirani produkt potrošniškega kredita *		Povprečne efektivne obrestne mere	
		SIT	valutna klavzula, vezana na EUR
1		2	3
6 mesecev	250 tisoč tolarjev	23,3	19,1
12 mesecev	500 tisoč tolarjev	15,1	11,2
36 mesecev	1 mio tolarjev	11,9	8,9
10 let	5 mio tolarjev	7,2	6,5

*Standardizirani produkt pomeni, da gre za kredit, odobren nekomitentu, zavarovan pri zavarovalnici, ter da EOM vključuje stroške odobritve in vodenja takšnega kredita oz. druge stroške, povezane s tem kreditom.

Ljubljana, dne 12. januarja 2006

Mitja Gaspari l.r.
Guverner
Banke Slovenije

DRUGI ORGANI IN ORGANIZACIJE

162. Spremembe dodatka št. 5 k pravilom igre na srečo »Hitra srečka«

Na podlagi Zakona o igrah na srečo (Uradni list RS, št. 134/03 – uradno prečiščeno besedilo), Poslovnika o delu uprave in Pravil igre na srečo »Hitra srečka«, je uprava družbe Športna loterija in igre na srečo d.d. dne 19. 12. 2005 sprejela

SPREMEMBE DODATKA ŠT. 5 k pravilom igre na srečo »Hitra srečka«

1. člen

V 2. členu dodatka št. 5 k pravilom igre na srečo »Hitra srečka«, ki ga je sprejela uprava družbe Športna loterija d.d. na svoji seji dne 14. 9. 2004, se datum »31. 1. 2006« nadomesti z datumom »31. 12. 2006«, datum »30. 4. 2006« pa se nadomesti z datumom »31. 3. 2007«.

2. člen

Ostala določila dodatka št. 5 k pravilom igre na srečo »Hitra srečka« ostanejo nespremenjena.

3. člen

Ta sprememba dodatka k pravilom igre začne veljati z dnem, ko je potrjena s strani pooblaščenega urada Ministrstva za finance.

Št. 05/06
Ljubljana, dne 13. januarja 2006

Janez Bukovnik l.r.
predsednik uprave

Športna loterija in igre na srečo d.d. prireja klasično igro na srečo z imenom »Hitra srečka« na podlagi koncesije, ki ji jo je dodelila Vlada Republike Slovenije s svojim sklepom številka 470-04/97-1 (V), z dne 24. 7. 1997 in jo prvič podaljšala s svojim sklepom številka 473-01/98-5 (N) z dne 17. 12. 1988 ter nato še z odločbo številka 473-01/2001-67 z dne 11. 12. 2003.

Ministrstvo za finance – Urad RS za nadzor prirejanja iger na srečo je dovolilo podaljšanje prodaje 26. serije srečk z dovoljenjem številka 461-80/2005/2 z dne 4. 1. 2006, te spremembe dodatka k pravilom igre na srečo »Hitra srečka« pa potrdilo pod številko 461-81/2005/2 dne 11. 1. 2006.

---

163. Sklep o določitvi višine in načina plačevanja članarine Območni obrtni zbornici Idrija

Na podlagi 41. člena in skladno z 39. členom Obrtnega zakona (Uradni list RS, št. 50/94, 36/00, 61/00, 42/02 in 18/04) in na podlagi 15. člena Statuta Območne obrtne zbornice Idrija, sprejetega na seji skupščine Območne obrtne zbornice Idrija dne 11. 4. 2001, je skupščina Območne obrtne zbornice Idrija na svoji 6. seji dne 21. 12. 2005 sprejela

SKLEP o določitvi višine in načina plačevanja članarine Območni obrtni zbornici Idrija

I.

Članarino plačujejo člani Območne obrtne zbornice Idrija (v nadaljnjem besedilu: zbornica) s statusom fizične in pravne osebe, ki opravljajo pridobitno dejavnost na območju, na katerem deluje zbornica, na obrtni, obrti podoben način ali domačo in umetnostno obrt, obrtne zadruge in oblike njihovega združevanja.

Obveznost iz prvega odstavka te točke velja tudi za vse člane, ki so pristopili v članstvo na podlagi lastne pisno izkazane odločitve (prostovoljni člani).

II.

Člani iz prve točke tega sklepa plačujejo mesečno članarino, kot sledi:

– fizična oseba, ki je iz naslova opravljanja dejavnosti zdravstveno, pokojninsko in invalidsko zavarovana, v višini 2,2% od najnižje pokojninske osnove, povečane za povprečno stopnjo davkov in prispevkov.

– fizična oseba, ki iz naslova opravljanja dejavnosti ni zdravstveno, pokojninsko in invalidsko zavarovana, v višini 2,2% od najnižje pokojninske osnove, povečane za povprečno stopnjo davkov in prispevkov;

– fizična oseba, ki osebno opravlja dejavnost domače ali umetnostne obrti in presega milijon in pol tolarjev skupnih prihodkov iz poslovanja v preteklem letu, v višini 1,1% od najnižje pokojninske osnove, povečane za povprečno stopnjo davkov in prispevkov;

– pravna oseba (gospodarska družba, obrtna zadruga in njihovega združevanja) v višini 3.700 SIT.

III.

Član, ki mu je na podlagi četrtega odstavka 11. člena Obrtnega zakona dovoljena začasna prekinitev dejavnosti, za čas prekinitve ne plača članarine.

IV.

Za člane iz prvega odstavka I. točke tega sklepa, ki opravljajo tudi neobrtne dejavnosti, se članarina zbornici obračuna v skladu s sklenjenimi sporazumi z Gospodarsko zbornico Slovenije in Kmetijsko gozdarsko zbornico Slovenije.

V.

V primeru, ko prične član zbornice z opravljanjem dejavnosti tekom meseca, nastane obveznost plačevanja članarine zbornici s prvim dnem naslednjega meseca, oziroma ko preneha z opravljanjem dejavnosti tekom meseca, preneha obveznost plačevanja zadnjega dne v mesecu, v katerem je prenehal z opravljanjem dejavnosti.

VI.

Člani s statusom fizične osebe obračunavajo članarino po načelu samoobdavčitve, članarina zapade v plačilo najpozneje do 15. dne v mesecu za pretekli mesec.

Pravnim osebam Območna obrtna zbornica Idrija določi letno višino članarine skladno z 2. točko tega sklepa v odločbi, ki jo te plačajo v dveh polletnih obrokih od katerih zapade prvi obrok v plačilo 31. marca in drugi obrok 30. septembra tekočega leta.

Pravnim osebam, ki postanejo člani zbornice med letom, se določi članarina z odločbo, s smiselno uporabo določbe drugega odstavka te točke.

VII.

Članarina zbornice se lahko zmanjša ali odpiše osebam iz I. točke tega sklepa le na podlagi pisne vloge člana za vsak primer posebej, če tako odloči upravni odbor Območne obrtne zbornice Idrija.

VIII.

Območna obrtna zbornica Idrija pooblašča Obrtno zbornico Slovenije, da tudi v njenem imenu sklene z Davčno upravo Slovenije pogodbo o izvajanju nadzora, obračunavanja, pobiranja in izterjave članarine.

IX.

Davčna uprava Republike Slovenije, skladno z določili medsebojne pogodbe o izvajanju nadzora, obračunavanja, pobiranja in izterjave članarine, nakazuje članarino v skladu z določbami Zakona o davčni službi.

X.

Ta sklep o določitvi višine in načina plačevanja članarine Območni obrtni zbornici Idrija velja od 1. 1. 2005 dalje. Kolikor se bo višina in način plačevanja članarine spremenil, bo izdan nov sklep najpozneje do 31. decembra za naslednje leto.

Št. 15/1
Idrija, dne 21. decembra 2005

Predsednik
skupščine OOZ Idrija
Stanislav Eržen l.r.

---

164. Sklep o določitvi višine in načina plačevanja članarine Območni obrtni zbornici Kamnik za leto 2006

Na podlagi 41. člena in skladno z 39. členom Obrtnega zakona (Uradni list RS, št. 50/94, 36/00, 61/00, 42/02 in 18/04) in na podlagi 18. člena Statuta Območne obrtne zbornice Kamnik, sprejetega na seji skupščine Območne obrtne zbornice Kamnik, dne 8. 6. 2005, je skupščina Območne obrtne zbornice Kamnik na 6. redni seji dne 14. 12. 2005 sprejela

S K L E P
o določitvi višine in načina plačevanja članarine Območni obrtni zbornici Kamnik za leto 2006

I.

Članarino plačujejo člani Območne obrtne zbornice Kamnik (v nadaljnjem besedilu: zbornica) s statusom fizične in pravne osebe, ki opravljajo pridobitno dejavnost na območju, na katerem deluje zbornica, kot obrtno, obrti podobno ali domačo in umetnostno obrt, obrtne zadruge in oblike njihovega združevanja.

Obveznost iz prvega odstavka te točke velja tudi za vse člane, ki so pristopili v članstvo na podlagi lastne pisno izkazane odločitve (prostovoljni člani).

II.

Člani iz prve točke tega sklepa plačujejo mesečno članarino, kot sledi:

– fizična oseba, ki je iz naslova opravljanja dejavnosti zdravstveno, pokojninsko in invalidsko zavarovana, v višini 2,2% od zavarovalne osnove, ki se uporablja za obračun prispevka za zdravstveno, pokojninsko in invalidsko zavarovanje, vendar osnova za obračun članarine ne sme biti nižja od najnižje pokojninske osnove, povečane za povprečno stopnjo davkov in prispevkov, in ne višja od dvakratne najnižje pokojninske osnove, povečane za povprečno stopnjo davkov in prispevkov;

– fizična oseba, ki iz naslova opravljanja dejavnosti ni zdravstveno, pokojninsko in invalidsko zavarovana, v višini 2,2% od najnižje pokojninske osnove, povečane za povprečno stopnjo davkov in prispevkov;

– fizična oseba, ki osebno opravlja dejavnost domače ali umetnostne obrti in presega milijon in pol tolarjev skupnih prihodkov iz poslovanja v preteklem letu, v višini 1,1% od najnižje pokojninske osnove, povečane za povprečno stopnjo davkov in prispevkov;

– fizična oseba, ki osebno opravlja dejavnost domače ali umetnostne obrti in ne presega milijon in pol tolarjev skupnih prihodkov iz poslovanja v preteklem letu, ne plačuje članarine;

– pravna oseba (gospodarska družba, obrtna zadruga in njihovega združevanja) mesečno v višini 4.000,00 SIT.

III.

Član, ki mu je na podlagi četrtega odstavka 11. člena Obrtnega zakona dovoljena začasna prekinitev dejavnosti, za čas prekinitve ne plača članarine.

IV.

Za člane iz prvega odstavka I. točke tega sklepa, ki opravljajo tudi neobrtne dejavnosti, se članarina zbornici obračuna v skladu s sklenjenimi sporazumi z Gospodarsko zbornico Slovenije in Kmetijsko gozdarsko zbornico Slovenije.

V.

V primeru, ko prične član zbornice z opravljanjem dejavnosti tekom meseca, nastane obveznost plačevanja članarine zbornici s prvim dnem naslednjega meseca, oziroma ko preneha z opravljanjem dejavnosti tekom meseca, preneha obveznost plačevanja zadnjega dne v mesecu, v katerem je prenehal z opravljanjem dejavnosti.

VI.

Člani s statusom fizične osebe obračunavajo članarino po načelu samoobdavčitve na obrazcu, ki je sestavni del sklepa. Članarina zapade v plačilo najpozneje do 15. dne v mesecu za pretekli mesec.

Pravnim osebam Območna obrtna zbornica Kamnik določi letno višino članarine skladno z 2. točko tega sklepa v odločbi, ki jo te plačajo v dveh polletnih obrokih od katerih zapade prvi obrok v plačilo 31. 3. 2006 in drugi obrok 30. 9. 2006.

Pravnim osebam, ki postanejo člani zbornice med letom, se določi članarina z odločbo, s smiselno uporabo določbe drugega odstavka te točke.

VII.

Članarina zbornice se lahko zmanjša ali odpiše osebam iz I. točke tega sklepa le na podlagi pisne vloge člana za vsak primer posebej, če tako odloči upravni odbor Območne obrtne zbornice Kamnik.

VIII.

Območna obrtna zbornica Kamnik pooblašča Obrtno zbornico Slovenije, da tudi v njenem imenu sklene z Davčno upravo Slovenije pogodbo o izvajanju nadzora, obračunavanja, pobiranja in izterjave članarine.

IX.

Davčna uprava Republike Slovenije, skladno z določili medsebojne pogodbe o izvajanju nadzora, obračunavanja, pobiranja in izterjave članarine, nakazuje članarino v skladu z določbami Zakona o davčni službi.

Kamnik, dne 14. decembra 2005

Predsednik
Skupščine OOZ Kamnik
Emil Grzinčič l.r.

OBRAČUN
ČLANARINE ZA OBRTNO ZBORNICO SLOVENIJE
IN OBMOČNO OBRTNO ZBORNICO KAMNIK
ZA MESEC: _____

PODATKI O ZAVEZANCU ZA PLAČILO
A. ČLANARINE

Priimek in ime: …….. Davčna številka: ……..
Sedež poslovanja: ……..……..…
Naslov bivališča: …...…..……..
Vrsta dejavnosti: ……..

	Znesek v SIT
B. BRUTO OSNOVA ZA OBRAČUN ČLANARINE	

C. ČLANARINA

		Stopnja	Znesek v SIT
1.	Članarina Obrtne zbornice Slovenije	**1,7 %**	
2.	Članarina Območne obrtne zbornice Tržič	**2,2 %**	
	SKUPAJ (1+2)		

V/na ……., dne …….. Podpis zavezanca:

165. Sklep o določitvi višine in načina plačevanja članarine Območni obrtni zbornici Ptuj za leto 2006

Na podlagi 41. člena in skladno z 39. členom Obrtnega zakona (Uradni list RS, št. 50/94, 36/00, 61/00, 42/02 in 18/04) in na podlagi 15., 17. in 48. člena Statuta Območne obrtne zbornice Ptuj, sprejetega 26. 5. 2005 na 5. seji Skupščine OOZ Ptuj, je skupščina Območne obrtne zbornice Ptuj na 6. seji dne 19. 12. 2005 sprejela

S K L E P
o določitvi višine in načina plačevanja članarine Območni obrtni zbornici Ptuj za leto 2006

I.

Članarino plačujejo člani Območne obrtne zbornice Ptuj (v nadaljnjem besedilu: zbornica) s statusom fizične in pravne osebe, ki opravljajo pridobitno dejavnost na območju, na katerem deluje zbornica, na obrtni, obrti podoben način ali domačo in umetnostno obrt, obrtne zadruge in oblike njihovega združevanja.

Obveznost iz prvega odstavka te točke velja tudi za vse člane, ki so pristopili v članstvo na podlagi lastne pisno izkazane odločitve (prostovoljni člani).

II.

Člani iz prve točke tega sklepa plačujejo mesečno članarino, kot sledi:

– fizična oseba, ki je iz naslova opravljanja dejavnosti zdravstveno, pokojninsko in invalidsko zavarovana, v višini 3% od zavarovalne osnove, ki se uporablja za obračun prispevka za zdravstveno, pokojninsko in invalidsko zavarovanje, vendar osnova za obračun članarine ne sme biti nižja od najnižje pokojninske osnove, povečane za povprečno stopnjo davkov in prispevkov, in ne višja od dvakratne najnižje pokojninske osnove, povečane za povprečno stopnjo davkov in prispevkov;

– fizična oseba, ki iz naslova opravljanja dejavnosti ni zdravstveno, pokojninsko in invalidsko zavarovana, v višini 3% od najnižje pokojninske osnove, povečane za povprečno stopnjo davkov in prispevkov;

– fizična oseba, ki osebno opravlja dejavnost domače ali umetnostne obrti in presega milijon in pol tolarjev skupnih prihodkov iz poslovanja v preteklem letu, v višini 1,5% od najnižje pokojninske osnove, povečane za povprečno stopnjo davkov in prispevkov;

– fizična oseba, ki osebno opravlja dejavnost domače ali umetnostne obrti in ne presega milijon in pol tolarjev skupnih prihodkov iz poslovanja v preteklem letu, ne plačuje članarine,

– pravna oseba (gospodarska družba, obrtna zadruga in njihovega združevanja) v višini 5.000,00 SIT.

III.

Član, ki mu je na podlagi četrtega odstavka 11. člena Obrtnega zakona dovoljena začasna prekinitev dejavnosti, za čas prekinitve ne plača članarine.

IV.

Za člane iz prvega odstavka I. točke tega sklepa, ki opravljajo tudi neobrtne dejavnosti, se članarina zbornici obračuna v skladu s sklenjenimi sporazumi z Gospodarsko zbornico Slovenije in Kmetijsko gozdarsko zbornico Slovenije.

V.

V primeru, ko prične član zbornice z opravljanjem dejavnosti tekom meseca, nastane obveznost plačevanja članarine zbornici s prvim dnem naslednjega meseca, oziroma ko preneha z opravljanjem dejavnosti tekom meseca, preneha obveznost plačevanja zadnjega dne v mesecu, v katerem je prenehal z opravljanjem dejavnosti.

VI.

Člani s statusom fizične osebe obračunavajo članarino po načelu samoobdavčitve, na obrazcu, ki je sestavni del tega sklepa. Članarina zapade v plačilo najpozneje do 15. dne v mesecu za pretekli mesec.

Pravnim osebam Območna obrtna zbornica Ptuj določi letno višino članarine skladno z 2. točko tega sklepa v odločbi, ki jo te plačajo v dveh polletnih obrokih od katerih zapade prvi obrok v plačilo 31. 3. 2006 in drugi obrok 30. 9. 2006.

Pravnim osebam, ki postanejo člani zbornice med letom, se določi članarina z odločbo, s smiselno uporabo določbe drugega odstavka te točke.

VII.

Članarina zbornice se lahko zmanjša ali odpiše osebam iz I. točke tega sklepa le na podlagi pisne vloge člana za vsak primer posebej, če tako odloči upravni odbor Območne obrtne zbornice Ptuj.

VIII.

Območna obrtna zbornica Ptuj pooblašča Obrtno zbornico Slovenije, da tudi v njenem imenu sklene z Davčno upravo Slovenije pogodbo o izvajanju nadzora, obračunavanja, pobiranja in izterjave članarine.

IX.

Davčna uprava Republike Slovenije, skladno z določili medsebojne pogodbe o izvajanju nadzora, obračunavanja, pobiranja in izterjave članarine, nakazuje članarino v skladu z določbami Zakona o davčni službi.

Ptuj, dne 19. decembra 2005

Predsednik OOZ Ptuj
Jože Kokot l.r.

OBRAČUN
ČLANARINE ZA OBRTNO ZBORNICO SLOVENIJE
IN OBMOČNO OBRTNO ZBORNICO PTUJ
ZA MESEC: _____

A. PODATKI O ZAVEZANCU ZA PLAČILO ČLANARINE

Priimek in ime : _____ Davčna številka: _____

Sedež poslovanja : _____

Naslov bivališča : _____

Vrsta dejavnosti : _____

B. BRUTO OSNOVA ZA OBRAČUN ČLANARINE

Znesek v SIT

.

C. ČLANARINA

	Stopnja	Znesek v SIT
1. ČLANARINA OBRTNE ZBORNICE SLOVENIJE		
2. ČLANARINA OBMOČNE OBRTNE ZBORNICE PTUJ		
SKUPAJ (1+2)		

V/na _____, dne _____

Podpis zavezanca:

OBČINE

BOROVNICA

166. Odlok o spremembah in dopolnitvah Odloka o ureditvenem načrtu pokopališča v Borovnici

Na podlagi 23. in 175. člena Zakona o urejanju prostora (Uradni list RS, št. 110/02 in 8/03) in Statuta Občine Borovnica (Uradni list RS, št. 42/99, 17/00, in Naš časopis, december 2005) je Občinski svet Občine Borovnica na 24. redni seji dne 22. 12. 2005 sprejel

O D L O K
o spremembah in dopolnitvah Odloka o ureditvenem načrtu pokopališča v Borovnici

1. člen

V Odloku o ureditvenem načrtu pokopališča v Borovnici (Uradni list RS, št. 11/93) se 1. člen spremeni tako, da se namesto pike na koncu besedila postavi vejica in doda naslednje besedilo: »in spremembe in dopolnitve ureditvenega načrta pokopališča v Borovnici, ki jih je izdelal Castrum d.o.o. Vrhnika, v novembru 2005.«.

2. člen

2. člen se spremeni tako, da se glasi:

(1) Ureditveni načrt je sestavljen iz besedila in grafičnega dela. Besedilo in grafični del lokacijskega načrta sta sestavni del tega odloka.

Besedilo UN obsega:

1. Predmet in namen UN,
2. Ocena stanja (ustvarjene in naravne danosti v prostoru),
3. Meja ureditvenega območja UN,
4. Umestitev načrtovane ureditve v prostor
– opis vplivov in povezav prostorskih ureditev s sosednjimi območji,
– opis načrtovanih posegov,
– lokacijski in tehnični pogoji ter usmeritve za projektiranje in gradnjo,
5. Zasnova projektnih rešitev prometne, energetske, komunalne in druge gospodarske infrastrukture in obveznost priključevanja objektov nanjo,
6. Rešitve in ukrepi za varovanje okolja, ohranjanje narave, varstvo kulturne dediščine ter trajnostno rabo naravnih dobrin,
7. Tolerance,
8. Faznost izvajanja UN.

Grafični del OLN obsega:

1. načrt namenske rabe prostora – izrez iz plana list št.
2. katastrski načrt (načrt parcel) 1
3. geodetski načrt stanja 2
4. načrt ureditvenega območja 3
5. načrt faznosti realizacije 4
6. načrt umestitve načrtovane ureditve v prostor s prikazi:
– umestitev v širšem prostoru 5
– vplivov in povezav s sosednjimi območji, 6
– funkcionalna in oblikovna zasnova ureditve, 7
– prostorska ureditev – prikaz ceremonialnih poti 8
– situacija (lega objektov in potek omrežij komunalne in druge gospodarske infrastrukture) 9
– prikaz prostorske ureditve – razpored zelenih površin (prerez) 10
– dimenzioniranje in oblikovanje grobov 11

(2) Sestavni del lokacijskega načrta so tudi priloge, ki so določene s tem odlokom.

V celoti se črtajo členi 3, 4, 5, 6, 7, 8, 9, 10, 11 in 12 in nadomestijo z:

3. člen

(priloge ureditvenega načrta)

Priloge ureditvenega načrta so:

1. Povzetek za javnost
2. Izvleček iz strateškega prostorskega akta, ki se nanaša na obravnavano prostorsko ureditev
3. Obrazložitev in utemeljitev ureditvenega načrta
4. Strokovne podlage za pripravo ureditvenega načrta
5. Smernice in mnenja pristojnih nosilcev urejanja prostora
6. Ocena stroškov za izvedbo obravnavane ureditve
7. Spis postopka priprave in sprejemanja ureditvenega načrta.

4. člen

(tolerance)

(1) Ob realizaciji ureditvenega načrta so dopustna odstopanja, če se z novimi rešitvami ne spreminja načrtovani videz območja in vplivi na okolje na območju ureditvenega načrta oziroma na sosednjih območjih.

(2) Dovoljena so odstopanja (pri pripravi izvedbene projektne dokumentacije) glede vrste in dimenzij grobov, v skladu z določili pokopališkega reda.

(3) Odstopanja od horizontalnih gabaritov načrtovanih objektov so lahko +- 10% vendar le na straneh, kjer niso določene gradbene linije ali odmiki. Odstopanja od vertikalnih gabaritov niso dovoljena.

(4) Dopustna so odstopanja od idejnih zasnov poteka posameznih komunalnih vodov pod pogojem, da niso v nasprotju z javnim interesom.

(5) Odstopanja od funkcionalne in oblikovne zasnove območja ni možno, razen z novelacijo ureditvenega načrta.

5. člen

(nadzor)

Nadzor nad izvajanjem tega odloka opravlja pristojna inšpekcijska služba.

6. člen

(vpogled v LN)

Lokacijski načrt je na vpogled na Občini Borovnica in pri službah, pristojnih za urejanje prostora.

7. člen

Ta odlok začne veljati naslednji dan po objavi v Uradnem listu.

Št. 066/3-24/6-370/05
Borovnica, dne 22. decembra 2005

Župan
Občine Borovnica
Alojz Močnik l.r.

CELJE

167. Cenik zemeljskega plina za tarifni odjem

Energetika Celje javno podjetje, d.o.o. Smrekarjeva 1, Celje, skladno s 97. členom Energetskega zakona objavlja

C E N I K
zemeljskega plina za tarifni odjem

Tarifna skupina	cena v SIT/m³
1. Odjem plina do 250 m³ letno	143,35
2. Odjem plina od 251 do 4.500 m³ letno	91,49
3. Odjem plina od 4.501 do 40.000 m³ letno	90,55
4. Odjem plina od 40.001 do 100.000 m³ letno	88,82

Nove cene tarifnega odjema so oblikovane skladno s sklepom Mestnega sveta Mestne občine Celje z dne 30. 1. 2001 in 29. 5. 2001 ter skladno z mehanizmom o oblikovanju cen zemeljskega plina za tarifni odjem. Višje cene veljajo od 1. 1. 2006 dalje oziroma od prvega popisa števcev za naslednje obračunsko obdobje po tem datumu, na osnovi zvišanja pogodbene cene zemeljskega plina z dne 1. 1. 2006.

Skladno z uredbami o taksi za obremenjevanje zraka z emisijo ogljikovega dioksida ter spremembah in dopolnitvah uredbe o taksi za obremenjevanje zraka z emisijo ogljikovega dioksida (Uradni list RS, št. 68/96, 24/98, 65/98, 124/00, 91/02, 8/03, 58/03 in 67/03), se za vse tarifne porabnike zemeljskega plina od 1. 1. 2005 zaračuna še omenjena taksa v višini 5,70 SIT/m³ zemeljskega plina.

Na vse navedene cene, vključno s takso, se skladno z zakonom o davku na dodano vrednost obračuna še 20% davek na dodano vrednost.

Celje, dne 12. januarja 2006

ENERGETIKA CELJE
javno podjetje, d.o.o.
mag. Aleksander Mirt l.r.

---

168. Cenik daljinskega ogrevanja za stanovanjske prostore

Energetika Celje javno podjetje, d.o.o. Smrekarjeva 1, Celje, skladno s 97. členom Energetskega zakona objavlja

C E N I K
daljinskega ogrevanja za stanovanjske prostore

OBČINA CELJE
– obračun po merilcih
– variabilni del cene 10,696 SIT/KWh
– priključna moč – fiksni del cene 375,238 SIT/KW/mes.

Cena daljinskega ogrevanja za stanovanjski odjem v Občini Celje za variabilni del cene velja od 1. 1. 2006 in za priključno moč od 1. 11. 2004.

OBČINA ŠTORE
– obračun po merilcih
– variabilni del cene 12,978 SIT/KWh
– priključna moč – fiksni del cene 377,861 SIT/KW/mes.

Cena daljinskega ogrevanja za stanovanjski odjem v Občini Štore za variabilni del cene velja od 1. 1. 2006 in za priključno moč od 1. 11. 2004.

Vse navedene cene daljinskega ogrevanja za stanovanjski odjem so oblikovane skladno z Uredbo o oblikovanju cen proizvodnje in distribucije pare in tople vode za namene daljinskega ogrevanja za tarifne uporabnike (Uradni list RS, št. 41/05).

Na navedene cene se skladno z zakonom o davku na dodano vrednost obračuna še 20% davek na dodano vrednost.

Celje, dne 12. januarja 2006

ENERGETIKA CELJE
javno podjetje, d.o.o.
mag. Aleksander Mirt l.r.

CERKVENJAK

169. Odlok o spremembah in dopolnitvah Odloka o nadomestilu za uporabo stavbnega zemljišča

Na podlagi 180. člena Zakona o urejanju prostora (Uradni list RS, št. 110/02), 218. člena Zakona o graditvi objektov (Uradni list RS, št. 110/02) ter 15. člena Statuta Občine Cerkvenjak (Uradni list RS, št. 26/99 in 28/01) je Občinski svet Občine Cerkvenjak na 17. redni seji dne 21. 12. 2005 sprejel

O D L O K
o spremembah in dopolnitvah Odloka o nadomestilu za uporabo stavbnega zemljišča

1. člen

V Odloku o nadomestilu za uporabo stavbnega zemljišča v Občini Cerkvenjak (Uradni list RS, št. 93/99) se spremeni 6. člen, tako da se glasi:

»6. člen
Opremljenost stavbnega zemljišča

Opremljenost stavbnega zemljišča s komunalnimi in drugimi napravami individualne in skupne rabe ter dejanske možnosti priključitve na te naprave se ovrednoti z naslednjimi točkami:

	Opis opremljenosti	Število točk
1.	CESTE	
	a) cesta v makadamski izvedbi	5
	b) cesta v asfaltni izvedbi	10
	c) cesta z vsaj enim hodnikom za pešce	15
2.	PARKIRIŠČA	
	a) urejena parkirišča	20
3.	KANALIZACIJA	15
4.	JAVNI VODOVOD	
	a) v upravljanju in v lasti občine	*10*
	b) v zasebni lasti	*5*
5.	ELEKTRIČNO OMREŽJE	
	a) v zračni izvedbi	10
	b) v zemeljski izvedbi	15
6.	TELEFONSKO OMREŽJE	10
7.	JAVNA RAZSVETLJAVA	15

Stavbna zemljišča, ki niso opremljena oziroma nimajo možnosti priključitve na vsaj vodovodno in električno omrežje, se ne točkujejo po tem odloku.

Šteje se, da ima stavbno zemljišče možnost:

– priključka na javno cesto, vodovodno, kanalizacijsko, električno in telefonsko omrežje ter druge objekte individualne

komunalne opreme, če je omrežje, na katero se je možno priključiti, oddaljeno od meje zemljišča največ 100 m in obstaja tudi dejanska možnost priključitve,

– uporabe objektov in naprav skupne rabe, če je objekt oddaljen od meje stavbnega zemljišča največ 250 m.

Javni vodovodni sistem je sistem, iz katerega se oskrbuje najmanj pet gospodinjstev ali dvajset ljudi.«

2. člen

V Odloku o nadomestilu za uporabo stavbnega zemljišča v Občini Cerkvenjak (Uradni list RS, št. 93/99) se spremeni 7. člen, tako da se glasi:

»7. člen

Lega in namembnost oziroma vrsta dejavnosti

Glede na lego in namembnost oziroma vrsto dejavnosti se stavbna zemljišča točkujejo z naslednjim številom točk:

Vrsta dejavnosti oziroma namembnost		Lega stavbnega zemljišča/število točk	
		I. območje	II. območje
A	Stavbna zemljišča za stanovanjske namene	100	75
B	Stavbna zemljišča za poslovne namene gospodarskih dejavnosti, obrtnih dejavnosti in trgovine	150	100
C	Stavbna zemljišča, ki služijo kmetijskim dejavnostim	30	10
D	Stavbna zemljišča za poslovne namene bančništva, poštnih in telekomunikacijskih storitev, zavarovalništvo, menjalnice	1500	1200
E	Stavbna zemljišča za namene družbenih dejavnosti	1500	1200
F	Stavbna zemljišča za počitniške objekte	800	800

«

3. člen

Spremeni se 13. člena odloka, tako da se glasi:

»13. člen

Nezazidana stavbna zemljišča

Za nezazidana stavbna zemljišča se štejejo tista zemljišča, za katera je z izvedbenim prostorskim aktom določeno, da je na njih dopustna gradnja stanovanjskih in poslovnih stavb, ki niso namenjene za potrebe zdravstva, socialnega in otroškega varstva, šolstva, kulture, znanosti, športa in javne uprave, in da je na njih dopustna gradnja gradbenih inženirskih objektov, ki niso objekti gospodarske javne infrastrukture in tudi niso namenjeni za potrebe zdravstva, socialnega in otroškega varstva, šolstva, kulture, znanosti, športa in javne uprave.

Nadomestilo za nezazidano stavbno zemljišče se ne odmerja, če je površina zemljišča manjša od 500 m^2 in na njem ni mogoče postaviti samostojnega objekta.«

4. člen

Spremeni se 14. člen odloka, tako da se glasi:

»14. člen

»Nezazidano stavbno zemljišče se točkuje od celotne površine zemljišča z 1/15 točk določenih glede na njegovo lego in namen oziroma vrsto dejavnosti ter komunalno opremljenost, na podlagi 6., 7. in 10. člena tega odloka.«

5. člen

Ta odlok začne veljati z dnem objave v Uradnem listu RS, uporabljati pa se začne s 1. januarjem 2006.

Št. 42306-001/99
Cerkvenjak, dne 21. decembra 2005

Župan
Občine Cerkvenjak
Jože Kraner l.r.

---

170. Sklep o določitvi vrednosti točke za odmero nadomestila za uporabo stavbnega zemljišča v Občini Cerkvenjak za leto 2006

Na podlagi 17. člena Odloka o nadomestilu za uporabo stavbnega zemljišča v Občini Cerkvenjak (Uradni list RS, št. 93/99) ter 15. člena Statuta Občine Cerkvenjak (Uradni list RS, št. 26/99 in 28/01), je Občinski svet Občine Cerkvenjak na 17. redni seji dne 21. 12. 2005 sprejel

S K L E P
o določitvi vrednosti točke za odmero nadomestila za uporabo stavbnega zemljišča v Občini Cerkvenjak za leto 2006

1. člen

Vrednost točke za odmero nadomestila za uporabo stavbnega zemljišča v Občini Cerkvenjak za leto 2006 znaša 0,41 SIT.

2. člen

Ta sklep začne veljati z dnem objave v Uradnem listu RS, uporabljati pa se začne s 1. januarjem 2006.

Št. 42306-001/99
Cerkvenjak, dne 21. decembra 2005

Župan
Občine Cerkvenjak
Jože Kraner l.r.

DIVAČA

171. Odlok o prenehanju uporabe zazidalnega načrta »PS Divača«

Na podlagi 16. člena Statuta Občine Divača (Uradni list RS, št. 39/99) je Občinski svet Občine Divača na 27. redni seji dne 15. 12. 2005 sprejel

O D L O K
o prenehanju uporabe zazidalnega načrta »PS Divača«

1. člen

Z dnem uveljavitve tega odloka se preneha uporabljati Odlok o zazidalnem načrtu »PS Divača« (Uradne objave, št. 10/91). Na območju, ki ga je urejal Odlok o zazidalnem načrtu »PS Divača«, se z dnem uveljavitve tega odloka uporabljajo določila Odloka o prostorskih ureditvenih pogojih v Občini Divača – uradno prečiščeno besedilo (Uradni list RS, št. 45/05).

2. člen

Ta odlok začne veljati petnajsti dan po objavi v Uradnem listu Republike Slovenije.

Št. OS 27/09
Divača, dne 15. decembra 2005

Župan
Občine Divača
Rajko Vojtkovszky l.r

JESENICE

172. Program priprave občinskega lokacijskega načrta Ob Savi

Na podlagi 27. člena Zakona o urejanju prostora (Uradni list RS, št. 110/02, 8/03 – popr., 58/03 – ZZK), ter 10. in 33. člena Statuta Občine Jesenice (Uradni list RS, št. 2/01) je župan Občine Jesenice sprejel

PROGRAM PRIPRAVE
občinskega lokacijskega načrta Ob Savi

I. OCENA STANJA, RAZLOGI IN PRAVNA PODLAGA ZA PRIPRAVO

Območje lokacijskega načrta ob Savi je locirano od kompleksa Dinosa Jesenice do cestnega podvoza proti Podmežakli, ter zajema površine med Prešernovo cesto in reko Savo Dolinko.

Predmet obdelave je celotno območje, kjer stoji Dinos, železniška stanovanja, objekti Gradisa, območje komunalnega podjetja JEKO-IN, do vzhodnega dela, ki je zapuščen in propada (vrnjeno v denacionalizacijskem postopku). Na tem območju so locirani tudi poslovni objekt Donit, v katerega se je pred kratkim preselil obrat polnilnice karavanške vode Julijana, skladišča, ki so v uporabi ter objekt verske skupnosti. Območje leži na jugozahodnem delu mesta Jesenice. Zaradi svoje lege je primerno za reurbanizacijo.

Strateški prostorski akti Občine Jesenice območje Ob Savi opredeljujejo kot ureditveno območje J2/M2 – mešano območje ter predvidevajo izdelavo izvedbenega prostorskega akta. V območja mešane rabe (M) je predvideno, da se bodo usmerjale manjše proizvodne dejavnosti (manjši obseg, manjši vplivi), oskrbne in storitvene dejavnosti, prav tako poslovni prostori drugih dejavnosti ter izjemoma v območju med Dinosom in Gradisom tudi stanovanjska gradnja.

Dominvest d.o.o. Jesenice, je v skladu s pooblastilom naročnika Gradis skupina G, d.d., na Občino Jesenice, Oddelek za okolje in prostor vložil pobudo za začetek postopka priprave občinskega lokacijskega načrta Ob Savi. Iz pobude je razvidno, da ima pobudnik interes zgraditi nove stanovanjske objekte, s približno 100 stanovanji (vmes tudi energetsko varčni objekt), na mestu predhodno odstranjenih samskih domov ter posodobiti obstoječo betonarno, ostale proste površine pa nameniti sorodnim dejavnostim. Nadalje je razvidno, da ima Jeko-in, d.o.o namen graditi reciklažno dvorišče ob obstoječem komunalnem kompleksu skupaj z Dinosom. Območje Dinosa na zahodnem delu je zaključeno, saj je Dinos svojo dejavnost povsem prilagodil novim prostorskim in okoljskim potrebam. Kar pa se tiče območja obstoječih stanovanjskih objektov ter vzhodnega dela (Donit, Gorenjka), se predvideva ureditev obstoječih objektov z obstoječo namembnostjo ob hkratni dopolnitvi z parkovnimi in rekreacijskimi vsebinami.

Občina Jesenice je pobudo proučila ter ugotovila, da vložena pobuda načeloma ni v nasprotju s širšimi usmeritvami v prostor ter, da je v skladu, tako z prostorskim planom in urbanistično zasnovo mesta Jesenice, kot tudi programsko zasnovo za zazidalni načrt Ob Savi.

Pravne podlage za pripravo občinskega lokacijskega načrta so, oziroma pobuda Gradisa je utemeljena v:

– Prostorskih sestavinah dolgoročnega in srednjeročnega družbenega plana Občine Jesenice s spremembami in dopolnitvami (U.V.G., št. 20/86 in 8/88, ter Uradni list RS, št. 22/90, 31/90, 30/96, 46/97, 51/98, 41/99 ter 113/04);

– Odloku o Urbanistični zasnovi mesta Jesenice (Uradni list RS, št. 107/99);

– Programskih zasnovah za zazidalni načrt Ob Savi; Atelje Prizma, d.o.o. Jesenice; december 2001;

– Zakonu o urejanju prostora (Uradni list RS, št. 110/02, 8/03 – popr., 58/03 – ZZK);

– Pravilniku o vsebini, obliki in načinu priprave državnih in občinskih lokacijskih načrtov ter vrstah njihovih strokovnih podlag (Uradni list RS, št. 86/04);

– Statutu Občine Jesenice (Uradni list RS, št. 2/01).

II. PREDMET IN PROGRAMSKA IZHODIŠČA

Predmet lokacijskega načrta je izdelava OLN Ob Savi v skladu z določili Zakona o urejanju prostora ter Pravilnika o vsebini, obliki in načinu priprave državnih in občinskih lokacijskih načrtov ter njihovih strokovnih podlag oziroma določitev urbanistične in krajinske rešitve prostorske ureditve, lokacijskih in tehničnih pogojev in usmeritev za projektiranje in gradnjo objektov ter drugih pogojev, zahtev in ukrepov za izvedbo načrtovane prostorske ureditve za ureditveno območje J2/M2 Ob Savi.

Programska izhodišča po posameznih enotah:

– Območje Dinosa (skrajno zahodno) je zaključeno in se kot tako vnese v prostorski dokument, saj je Dinos nedavno svojo dejavnost povsem prilagodil novim prostorskim in okoljskim potrebam in zahtevam.

– Območje stanovanj oziroma stanovanjski objekti »Železnica« je dejstvo, kjer lahko s prostorskim dokumentom predpišemo poenotenje pri posegih in pravila ter pogoje za posege.

– Na območju obstoječih samskih domov oziroma Gradis – stanovanjski del se predvideva izgradnjo neprofitnih stanovanj in bivalnih enot. Skupaj je predvideno cca 100 stanovanj. Del stanovanj (en objekt) se bo gradil kot vzorčno-energetsko varčni objekt (zato je treba dvema objektoma zagotoviti identične pogoje in lokacijo). Gradnja stanovanj se bo izvajala fazno. Predvideni objekti so dimenzij 14 x 39 m (±1 m) in višine max. K, P + 3. V enem od objektov se lahko predvidijo površine tudi za oskrbo in storitve (terciarne dejavnosti). V območju novih objektov je predvideno zadostno število novih parkirnih mest za predvidenih 100 stanovanj (vsaj 1,5 PM/stanovanje).

– Lastnik parcel Gradis, na katerih je zunanje skladišče opažev, je zaradi tehnoloških posodobitev ter spremenjene organiziranosti, svojo osnovno dejavnost racionalno razporedil na bistveno manjšem prostoru. Proste površine pa namenja delovanju proizvodnim sorodnim dejavnostim, in sicer: ključavničarstvo bo v proizvodni hali tlorisne dimenzije 20 x 30 m, višine 6 m z mostnim žerjavom; oblikovanje kovin bo v proizvodni hali tlorisne dimenzije 20 x 25 m, višine 6 m, višinskega gabarita P+1 (v nadstropju bodo pisarne); poslovno prodajni objekt bo prodajni prostor s pisarnami skupne površine 600 m^2.

– Betonarna oziroma priprava frakcij in delavnice se ne spreminjajo oziroma se le posodobijo.

– V osrednjem delu – med Gradisom in reciklažnim dvoriščem – je predvidena možnost (koridor) prečne povezave s Podmežaklo preko parkovnih površin.

– V obstoječi del območja Jeko-in se vnese predvideni silos za sol ob obstoječem pokritem skladišču soli za posipanje in vzdrževanje cest v zimskem času. Medtem ko je na zahodnem delu območja predvideno reciklažno dvorišče skupaj z Dinosom, za kar obstoja projektna naloga in so podane prostorske zahteve.

– V vzhodnem delu območja, ki zajema objekte Gorenjke in Donita, se predvideva ureditev obstoječih objektov z obstoječo namembnostjo (cerkev), prodajno skladiščne površine (Robis), hkrati pa dopolnjuje parkovne in rekreacijske vsebine območja, ki jih predstavlja zelena peš povezava s Prešernove ceste proti športni hali Podmežakla.

– V skrajnem vzhodnem delu se predvideva umestitve več manjših obrtnih in storitvenih delavnic (velikosti okrog 150 m^2), ki bi se uredile za manjše d.o.o.. Zasnovane bi bile kot sprejemni prostor, delavnica in sanitarije (v primeru storitvene dejavnosti lahko tudi sprejemni prostor, skladišče in sanitarije). Dejavnosti, ki bi jih lahko umestili so od obrti (zlatar, urar, čevljar …) do storitev (računalništvo, računovodski servis, vizuelne komunikacije, mobilna telefonija …). Na območju nekdanje Gorenjke, kjer ima svoja skladišča Robis, se nadstrešnice porušijo in objekt adaptira oziroma rekonstruira v sodobnejšo in predvsem funkcionalnejšo skladiščno – prodajno zasnovano zgradbo, s parkirišči in manipulativnimi površinami, ki bodo omogočale boljši izkoristek površin.

Dne 28. 12. 2005 je Občina Jesenice skladno z 28. členom ZUreP-1 sklicala prostorsko konferenco z namenom, da se pridobijo in uskladijo priporočila, usmeritve in legitimni interesi gospodarstva in interesnih združenj ter organizirane javnosti, glede priprave prostorskega akta oziroma predvidene prostorske ureditve. Datum ter kraj in čas zbora konference je Občina Jesenice objavila v dveh sredstvih javnega obveščanja, in sicer v Gorenjskem glasu, Radiu Triglav ter na internetni strani Občine Jesenice.

Z vabilom z dne 20. 12. 2005 so bili uradno vabljeni nosilci urejanja prostora iz IV. točke tega programa priprave. Predstavniki gospodarstva, interesnih združenj ter organizirane javnosti so bili vabljeni preko sredstev javnega obveščanja.

Priporočila in usmeritve sta na prostorski konferenci podala predstavnika Elektro Gorenjske in Javne agencije za železniški promet Republike Slovenije, katerih usmeritve se proučijo v postopku priprave občinskega lokacijskega načrta.

Strokovne podlage iz V. točke tega programa priprave ter občinski lokacijski načrt se v vseh fazah izdelajo v skladu z ZUreP-1 in Pravilnikom o vsebini, obliki in načinu priprave državnih in občinskih lokacijskih načrtov ter njihovih strokovnih podlag (Uradni list RS, št. 86/04).

V skladu z določbami Zakona o varstvu okolja je Ministrstvo za okolje in prostor, Direktorat za okolje z odločbo št. 35409-111/2005-JL z dne 25. 11. 2005 ugotovilo, da predmetna prostorska ureditev ne obsega posegov za katere je potrebno izvesti presojo vplivov na okolje. Nadalje je ugotovilo, da območje posega leži izven daljinskega vpliva posega na varovana območja in izvedba prostorske ureditve nanje ne bo imela pomembnega vpliva. V skladu z navedenim v postopku priprave občinskega lokacijskega načrta Ob Savi ni potrebno izvesti postopka celovite presoje njegovih vplivov na okolje.

III. OKVIRNO UREDITVENO OBMOČJE

Območje OLN Ob Savi zajema zemljišča s parc. št. 567, 570, 583,582, 586/1, 586/2, 587, 586/3, 588, 586/4, 586/1, 589, 590, 591, 1403/1, 1403/2, 586/5, 592/3, 592/1, 592/11, 592/2, 592/4, 592/5, 592/9, 592/10, 592/6, 592/12, 591/4, 593/2, 593/3, 591/5,593/1, 1392/1, 597, 591/5, 591/1, 594, 591/4, 591/2, 591/3, 596, 595/3, 1458, 608, 609, 610, 611, 612, 613, 615, 617, 616, 622, 619, 620. Vse parcele so v k.o. Jesenice. Na severni strani je območje omejeno z železnico, na južni strani z reko Savo Dolinko ter se razteza na zahodu od objektov Dinosa ter na vzhodu do cestnega podvoza, ki povezuje center Jesenic z Podmežakljo.

IV. NOSILCI UREJANJA PROSTORA IN DRUGI UDELEŽENCI, KI BODO SODELOVALI PRI PRIPRAVI

Državni organi oziroma organi lokalnih skupnosti ter nosilci javnih pooblastil, ki v skladu z Zakonom o urejanju prostora predstavljajo nosilce urejanja prostora in v konkretnem postopku priprave občinskega lokacijskega načrta odločajo ali soodločajo o zadevah urejanja prostora, so:

– Ministrstvo za zdravje, Zdravstveni inšpektorat RS, Območna enota Kranj

– Ministrstvo za obrambo, Inšpektorat RS za varstvo pred naravnimi in drugimi nesrečami, Izpostava Gorenjske

– Ministrstvo za obrambo, Direktorat za obrambne zadeve, Sektor za civilno obrambo

– Zavod za varstvo kulturne dediščine Slovenije, Območna enota Kranj

– Zavod RS za varstvo narave, Območna enota Kranj

– Ministrstvo za okolje in prostor, Agencija RS za okolje, Urad za upravljanje z vodami, Sektor za vodno območje Donave, Oddelek območja Zg. Save

– Ministrstvo za okolje, prostor in energijo, Agencija RS za okolje, Urad za okolje

– Ministrstvo za gospodarstvo, Direktorat za energijo

– Družba za avtoceste v Republike Slovenije, d.d.

– Javna agencija za železniški promet RS

– ELES – Elektro Slovenije, d.o.o.

– Elektro Gorenjska, d.d., Kranj, OE Distribucija električne energije

– Telekom Slovenije, Regionalna enota TK omrežja zahod

– Telesat, d.o.o. Jesenice

– Javno podjetje JEKO-IN d.o.o.

– Občina Jesenice, Komunalna direkcija

– drugi organi in organizacije, kolikor bi se v postopku priprave lokacijskega načrta izkazalo, da rešitve posegajo v njihovo delovno področje.

Pripravljavec lokacijskega načrta je Občina Jesenice, Cesta železarjev 6, Jesenice. Postopek priprave lokacijskega načrta vodi Oddelek za okolje in prostor Občine Jesenice.

Pobudnik priprave lokacijskega načrta je Dominvest Jesenice, d.o.o., C. m. Tita 18, Jesenice.

Naročnik vseh strokovnih podlag in lokacijskega načrta je Gradis skupina G, d.d., Šmartinska cesta 134a, Ljubljana.

Načrtovalec lokacijskega načrta je Atelje Prizma, d.o.o., C. m. Tita 7, Jesenice, katerega je izbral naročnik.

Pripravljavec lahko v postopku priprave in sprejemana OLN Ob Savi (v fazi predloga ali usklajenega predloga) naroči oziroma pridobi recenzijsko mnenje strokovnjaka s področja prostorskega načrtovanja.

V. SEZNAM POTREBNIH STROKOVNIH PODLAG ZA NAČRTOVANJE

Pri izdelavi strokovnih podlag in lokacijskega načrta je treba upoštevati vse predhodno izdelane strokovne podlage in druga gradiva, relevantna za izdelavo nalog s področja prostorskega razvoja, varstva okolja, ohranjanja narave in varstva kulturne dediščine.

Pred izdelavo predloga lokacijskega načrta mora investitor zagotoviti naslednje strokovne podlage:

– preveritev programskih izhodišč iz programske zasnove;

– analiza fizičnih lastnosti in pravnega stanja prostora, problemov, ki izhajajo iz dosedanjega prostorskega razvoja

(analiza stanj in teženj v prostoru), ugotovitev novih razvojnih potreb, teženj in različnih pobud na obravnavanem območju, analiza možnosti glede načrtovane prostorske ureditve (analiza razvojnih možnosti), analiza pričakovanih vplivov prostorske ureditve na posamezne sestavine prostora, vrednotenje ter priprava predloga strokovnih rešitev (študija ranljivosti okolja);

– analizo in vrednotenje prostora, predvsem naravnih lastnosti prostora, povezanih s predlagano ureditvijo (geomorfološke, hidrološke, geološke razmere, krajinske značilnosti odprtega prostora ter druge naravne značilnosti) položaj območja znotraj urbane strukture mesta, navezava na obstoječe prometno in komunalno omrežje, valorizacijo vplivov in soodvisnost s kontaktnimi območji;

– analizo smernic nosilcev urejanja prostora in relevantnih predpisov;

– strokovne rešitve načrtovane prostorske ureditve, izdelane na način, ki vključuje vse funkcionalne, urbanistične, krajinske, arhitekturne in okoljevarstvene rešitve in ureditve, z ustreznim poročilom in utemeljitvijo;

– strokovne rešitve posameznih elementov prostorske ureditve, izdelane kot samostojni načrt, ki vključuje vse funkcionalne, urbanistične, krajinske, arhitekturne in okoljevarstvene rešitve in ureditve, z ustreznim poročilom in utemeljitvijo;

– strokovne rešitve nove prometne ureditve, tudi v odnosu do obstoječe prometne ureditve;

– strokovne rešitve novih oziroma rešitve zaščite, prestavitve in ukinitve obstoječih energetskih, komunalnih in drugih infrastrukturnih priključkov in ureditev;

– strokovne rešitve rešitev in ukrepov za preprečitev negativnih vplivov na okolje, naravno in kulturno dediščino;

– strokovne rešitve rešitev in ukrepov za obrambo ter varstvo pred naravnimi in drugimi nesrečami;

– podatke o lastnikih in imetnikih drugih stvarnih pravic;

– poročilo o vplivih načrtovane prostorske ureditve na okolje v skladu s predpisi;

– morebitne druge strokovne podlage, ki bodo izhajale iz smernic nosilcev urejanja prostora; po potrebi tudi strokovne podlage v zvezi z ukrepi v času gradnje.

VI. NAČIN PRIDOBITVE STROKOVNIH REŠITEV

Strokovne rešitve bo pridobil naročnik oziroma po njegovem pooblastilu načrtovalec lokacijskega načrta. Variantne rešitve ne bodo izdelane, ker zaradi prostorskih, tehničnih in vsebinskih dejavnikov niso smiselne. Ob upoštevanju smernic nosilcev urejanja prostora ter izdelanih strokovnih podlag se predlagana načrtovana ureditev optimizira.

VII. NAVEDBA IN NAČIN PRIDOBITVE GEODETSKIH PODLAG

Geodetski načrt v ustreznem merilu in izdelan v skladu s Pravilnikom o geodetskem načrtu (Uradni list RS, št. 40/04) kot tudi morebitne druge potrebne geodetske, topografske in digitalne ortofoto podlage pridobi naročnik.

VIII. ROKI ZA PRIPRAVO

Pridobitev smernic nosilcev urejanja prostora

Načrtovalec v soglasju z pripravljavcem zagotovi gradivo za pridobitev smernic, najmanj situativni prikaz prostorske ureditve s tehničnim poročilom, v roku 5 dni po sprejemu tega programa priprave.

Pripravljavec pridobi smernice za načrtovanje s strani pristojnih nosilcev urejanja prostora iz IV. točke tega programa priprave.

Nosilci urejanja prostora podajo smernice v 30 dneh po prejemu vloge, v nasprotnem se šteje, da nimajo pogojev za izdelavo OLN.

Načrtovalec izdela analizo smernic ter ob upoštevanju le-teh in analize prostora izdela usmeritve za načrtovanje prostorske ureditve v 15 dneh po prejemu vseh smernic.

Pripravljavec in naročnik potrdita usmeritve za načrtovane prostorske ureditve v 10 dneh po prejemu usklajenih usmeritev.

Izdelava strokovnih podlag in predloga lokacijskega načrta

Načrtovalec in naročnik zagotovita izdelavo vseh strokovnih podlag iz V. točke tega programa priprave v roku 20 dni po prejemu stališč do priporočil prostorske konference.

Načrtovalec pripravi predlog lokacijskega načrta v roku 20 dni po prevzemu vseh strokovnih podlag.

Pripravljavec in naročnik podata morebitne pripombe v roku 15 dni.

Načrtovalec izdela dopolnjen predlog lokacijskega načrta v 15 dneh po posredovanju pripomb s strani pripravljavca in naročnika.

Druga prostorska konferenca

Načrtovalec pripravi in dostavi dopolnjen predlog lokacijskega načrta in gradivo za drugo prostorsko konferenco v 5 dneh po prejemu pripomb, pripravljavca in naročnika, na predlog lokacijskega načrta.

Pripravljavec organizira drugo prostorsko konferenco z namenom, da se na predvidene rešitve pridobijo in uskladijo priporočila, usmeritve in legitimni interesi (mnenja) gospodarstva, interesnih združenj ter organizirane javnosti.

Po potrebi pripravljavec ob sodelovanju načrtovalca zavzame stališča do priporočil prostorske konference.

Javna razgrnitev in javna obravnava

Župan Občine Jesenice s sklepom odredi javno razgrnitev predloga lokacijskega načrta na Občini Jesenice ter Krajevni skupnosti Podmežakla.

Javna razgrnitev traja 30 dni.

Pripravljavec v času javne razgrnitve organizira javno obravnavno na sedežu Občine Jesenice.

Pripravljavec obvesti javnost o kraju in času javne razgrnitve in javne obravnave najmanj z objavo v Uradnem listu RS ter v enem lokalnem mediju.

V času javne razgrnitve se predlog lokacijskega načrta obravnava tudi na Občinskem svetu Občine Jesenice.

Pripravljavec v času javne razgrnitve in javne obravnave evidentira vse pisne in ustne pripombe in predloge organov, organizacij in posameznikov. Rok za dajanje pripomb in predlogov poteče s potekom javne razgrnitve.

Predlog strokovnih stališč in odgovorov na pripombe in predloge, podane v času javne razgrnitve, pripravi načrtovalec, v sodelovanju s pripravljavcem in naročnikom.

Rok za pripravo stališč in odgovorov na pripombe in predloge, podane v času javne razgrnitve, je 20 dni po končani razgrnitvi.

Župan Občine Jesenice po predhodnem mnenju pristojnega odbora občinskega sveta odloči o upoštevanju pripomb in predlogov, v roku 15 dni po prejetju strokovnih stališč ter predhodnih mnenj.

Pripravljavec pisno seznani lastnike nepremičnin na območju lokacijskega načrta s stališči do pripomb in predlogov v roku 7 dni po sprejetju stališč do pripomb.

Izdelava dopolnjenega predloga lokacijskega načrta

Naročnik zagotovi izdelavo morebitnih dopolnitev strokovnih podlag v 15 dneh po sprejemu odločitve o upoštevanju pripomb in predlogov.

Načrtovalec izdela dopolnjen predlog lokacijskega načrta kot tudi zagotovi gradivo za pridobitev mnenj v 30 dneh po prevzemu vseh morebitnih dopolnjenih strokovnih podlag.

Pripravljavec pozove nosilce urejanja prostora iz IV. točke tega programa, da podajo mnenja k dopolnjenemu predlogu lokacijskega načrta.

Nosilci urejanja prostora podajo mnenje v 30 dneh po prejemu vloge, v nasprotnem se šteje, da nimajo pripomb.

Načrtovalec izdela usklajen dopolnjen predlog lokacijskega načrta v 15 dneh po prevzemu mnenj ter ga posreduje pripravljavcu in naročniku v potrditev.

Sprejem odloka na občinskem svetu

Župan Občine Jesenice posreduje usklajen dopolnjen predlog lokacijskega načrta Občinskemu svetu Občine Jesenice v sprejem. Sestavni del gradiva so priporočila prostorskih konferenc, stališča do pripomb in predlogov z javne razgrnitve.

Občinski svet Občine Jesenice sprejme lokacijski načrt z odlokom, ki se objavi v Uradnem listu Republike Slovenije.

Načrtovalec pripravi končni elaborat v roku 14 dni po objavi odloka v Uradnem listu Republike Slovenije.

IX. OBVEZNOSTI V ZVEZI S FINANCIRANJEM

Naročnik, Gradis skupina G, d.d., zagotovi sredstva za izdelavo vseh potrebnih strokovnih podlag in lokacijskega načrta.

Pripravljavec, Občina Jesenice, zagotovi sredstva, ki so potrebna za izvedbo postopka (pridobitev smernic in mnenj nosilcev urejanja prostora, objave sklicev prostorskih konferenc in druge potrebne javne in uradne objave).

X. VELJAVNOST PROGRAMA PRIPRAVE

Ta program priprave se objavi v Uradnem listu RS.

Št. 350-15/2005
Jesenice, dne 6. januarja 2006

Župan
Občine Jesenice
Boris Bregant l.r.

KOBILJE

173. Spremembe statuta Občine Kobilje

Na podlagi 29. In 64. člena Zakona o lokalni samoupravi (Uradni list RS, št. 72/93, 6/94, 45/94, 57/94, 14/95, 20/95, 63/95, 73/95, 9/96, 39/96, 44/96, 26/97, 70/97, 10/98, 68/98, 74/98, 12/99, 16/99, 36/99, 59/99, 70/00, 100/00, 28/01, 87/01 in 16/02) ter na podlagi 20. člena Statuta Občine Kobilje (Uradni list RS, št. 94/99, 72/01 in 65/02) je Občinski svet Občine Kobilje na 17. redni seji dne 30. 11. 2005 sprejel

S P R E M E M B E S T A T U T A
Občine Kobilje

1. člen

V Statutu Občine Kobilje (Uradni list RS, št. 94/99, 72/01 in 65/02) se 111. člen nadomesti z naslednjim besedilom:

»Statut, odloki in drugi predpisi občine morajo biti objavljeni v uradnem glasilu: »Glasilu občine Kobilje« in pričnejo veljati 15. dan po objavi, če ni v njih drugače določeno.«

2. člen

Ta sprememba statuta začne veljati naslednji dan po objavi v Uradnem listu Republike Slovenije.

Št. 853-1/PN
Kobilje, dne 30. novembra 2005

Župan
Občine Kobilje
Pavel Nemet l.r.

KRANJ

174. Sklep o uskladitvi vrednosti točke za izračun komunalne takse v Mestni občini Kranj za leto 2006

Na podlagi 3. člena Odloka o komunalnih taksah v Mestni občini Kranj (Uradni list RS, št. 35/00) župan Mestne občine Kranj izdaja

S K L E P
o uskladitvi vrednosti točke za izračun komunalne takse v Mestni občini Kranj za leto 2006

1. člen

Vrednost točke iz 3. člena Odloka o komunalnih taksah v Mestni občini Kranj (Uradni list RS, št. 35/00) za leto 2006 znaša 17,71 SIT.

2. člen

Ta sklep začne veljati naslednji dan po objavi v Uradnem listu Republike Slovenije, uporablja pa se od 1. 1. 2006 dalje.

Št. 42304-0220/05-48/05
Kranj, dne 28. decembra 2005

Župan
Občine Kranjska Gora
Mohor Bogataj l.r.

VELIKA POLANA

175. Poročilo o izidu volitev za člana Občinskega sveta Občine Velika Polana na nadomestnih volitvah

Na podlagi določbe 90. člena Zakona o lokalnih volitvah (Uradni list RS, št. 72/93 s sprem.) je Občinska volilna komisija Občine Velika Polana sestavila

P O R O Č I L O
o izidu volitev za člana Občinskega sveta Občine Velika Polana na nadomestnih volitvah

Skupaj volivcev:	1270
Glasovalo volivcev:	863 (67,95%)
Oddanih glasovnic:	863
Neveljavnih glasovnic:	27

Kandidati so dobili naslednje število glasov:
1. Marjan Vidovič, Velika Polana 124 d, 201 glas,
2. Stanislav Horvat, Brezovica 15, 374 glasov,
3. Rozina Lipič, Velika Polana 169, 94 glasov,
4. Zver Alojz, Velika Polana 45a, 167 glasov.

Občinska volilna komisija je v skladu z 11. členom in 32. členom Zakona o lokalnih volitvah ugotovila, da je v Občinski svet Občine Velika Polana za čas do izteka mandatne dobe občinskega sveta v skladu z določbo 31. člena Zakona o lokalnih volitvah izvoljen kandidat, ki je dobil največ glasov:

Stanislav Horvat, Brezovica 15, 374 glasov.

Predsednica OVK
Dragica Kolenc l.r.

KRŠKO

176. Sklep o določitvi vrednosti točke za izračun nadomestila za uporabo stavbnega zemljišča na območju Občine Krško v letu 2006

Na podlagi 29. člena Zakona o lokalni samoupravi (Uradni list RS, št. 100/05 – uradno prečiščeno besedilo), 16. člena Statuta Občine Krško (Uradni list RS, št. 98/00 – prečiščeno besedilo in 5/03) in 15. člena Odloka o nadomestilu za uporabo stavbnega zemljišča v Občini Krško (Uradni list RS, št. 131/03 in 34/04 – popravek) je Občinski svet Občine Krško na 35. seji dne 15. 12. 2005 sprejel

S K L E P
o določitvi vrednosti točke za izračun nadomestila za uporabo stavbnega zemljišča na območju Občine Krško v letu 2006

1. člen

Vrednost točke za izračun nadomestila za uporabo stavbnega zemljišča na območju Občine Krško v letu 2006 znaša 0,307 SIT/m^2/mesec.

2. člen

Ta sklep začne veljati z dnem objave v Uradnem listu Republike Slovenije, uporablja pa se od 1. 1. 2006 dalje.

Št. 420-08-99/2005 O509
Krško, dne 15. decembra 2005

Župan
Občine Krško
Franc Bogovič l.r.

177. Sklep o ukinitvi javnega dobra na nepremičninah parc. št. 1206/3, parc. št. 1206/4 in parc. št. 1206/5, k.o. Stari grad, in o zamenjavi nepremičnin parc. št. 427/2 in parc. št. 455/4 za nepremičnino parc. št. 1206/4, k.o. Stari grad, in o zamenjavi nepremičnin parc. št. 452/2 in parc. št. 453/2 za nepremičnini parc. št. 1206/3 in parc. št. 1206/5, k.o. Stari grad, in o ustanovitvi javnega dobra na nepremičninah parc. št. 427/2, parc. št. 455/4, parc. št. 452/2 in parc. št. 453/2, k.o. Stari grad

Na podlagi 29. in 51. člena Zakona o lokalni samoupravi (Uradni list RS, št. 100/05 – uradno prečiščeno besedilo) in 16. člena Statuta Občine Krško (Uradni list RS, št. 98/00 – prečiščeno besedilo in 5/03) je Občinski svet Občine Krško na 35. seji dne 15. 12. 2005 sprejel

S K L E P
o ukinitvi javnega dobra na nepremičninah parc. št. 1206/3, parc. št. 1206/4 in parc. št. 1206/5, k.o. Stari grad, in o zamenjavi nepremičnin parc. št. 427/2 in parc. št. 455/4 za nepremičnino parc. št. 1206/4, k.o. Stari grad, in o zamenjavi nepremičnin parc. št. 452/2 in parc. št. 453/2 za nepremičnini parc. št. 1206/3 in parc. št. 1206/5, k.o. Stari grad, in o ustanovitvi javnega dobra na nepremičninah parc. št. 427/2, parc. št. 455/4, parc. št. 452/2 in parc. št. 453/2, k.o. Stari grad

I.

Ukine se javno dobro na nepremičninah parc. št. 1206/3 – pot v izmeri 59 m^2, parc. št. 1206/4 – pot v izmeri 38 m^2 in parc. št. 1206/5 – pot v izmeri 22 m^2, ki so vpisane v zemljiškoknjižnem seznamu javnega dobra št. LXVIII., k.o. Stari grad, in so javno dobro.

II.

Po ukinitvi javnega dobra na zgoraj navedenih nepremičninah in vpisu lastninske pravice v korist Občine Krško se nepremičnini parc. št. 1206/3 in parc. št. 1206/5, k.o. Stari grad, zamenjata za nepremičnini parc. št. 452/2 – dvorišče v izmeri 2 m^2, ki je vpisana v zemljiškoknjižnem vložku št. 708, k.o. Stari grad in je v lasti Libenšek Mihaele in Libenšek Rafaela, oba Libna 7, Krško, za vsakega v deležu do $^1/_2$ in parc. št. 453/2 – travnik v izmeri 23 m^2, ki je vpisana v zemljiškoknjižnem vložku št. 725, k.o. Stari grad in je v lasti Libenšek Rafaela, Libna 7, Krško, v deležu do celote in prav tako se nepremičnina parc. št. 1206/4, k.o. Stari grad zamenja za nepremičnini parc. št. 427/2 – travnik v izmeri 194 m^2 in parc. št. 455/4 – pašnik v izmeri 102 m^2, ki sta vpisani v zemljiškoknjižnem vložku št. 740, k.o. Stari grad in sta v lasti Radojčič Živka, Strma pot 20, Krško, v deležu do celote.

III.

Po zamenjavi predmetnih nepremičnin, se na nepremičninah parc. št. 427/2, parc. št. 455/4, parc. št. 452/2 in parc. št. 453/2, k.o. Stari grad vzpostavi javno dobro, ki se vpiše v zemljiško knjigo pri Okrajnem sodišču v Krškem.

IV.

Nepremičnine se zamenjajo zaradi rekonstrukcije in prestavitve cestnega telesa, ki je v skladu z odlokom o kategorizaciji cest v občini Krško (Uradni list RS, št. 68/04), kategorizirano kot javna pot prvega reda (J1) pod št. 692321 – cesta Stari Grad–Lovski dom na Libni.

V.

Zamenjava nepremičnin bo izvedena po postopku in na način, ki ga določajo predpisi in v skladu z vrednostmi, ki jih je določil sodni izvedenec in cenilec in znašajo 29.351,03 SIT za nepremičnino parc. št. 1206/3, 41.306,00 SIT za nepremičnino parc. št. 1206/4, 5.969,70 SIT za nepremičnino parc. št. 1206/5, 122.831,10 SIT za nepremičnino parc. št. 427/2, 110.874,00 SIT za nepremičnino parc. št. 455/4, 2.174,00 SIT za nepremičnino parc. št. 452/2 in 6.241,05 SIT za nepremičnino parc. št. 453/2.

VI.

Ta sklep začne veljati z dnem objave v Uradnem listu Republike Slovenije.

Št. 464-47/2004-O507
Krško, dne 15. decembra 2005

Župan
Občine Krško
Franc Bogovič l.r.

178. Sklep o ukinitvi javnega dobra na nepremičninah parc. št. 419/2, parc. št. 419/3, parc. št. 420/4 in parc. št. 420/2, k.o. Brezje, in o zamenjavi predmetnih nepremičnin ter nepremičnin parc. št. 169, k.o. Brezje, in parc. št. 809, k.o. Presladol, za nepremičnine parc. št. 61/2, parc. št. 127/5, parc. št. 65/2 in parc. št. 129/2, k.o. Brezje

Na podlagi 29. in 51. člena Zakona o lokalni samoupravi (Uradni list RS, št. 100/05 – uradno prečiščeno besedilo) in 16. člena Statuta Občine Krško (Uradni list RS, št. 98/00 – prečiščeno besedilo in 5/03) je Občinski svet Občine Krško na 35. seji dne 15. 12. 2005 sprejel

S K L E P
o ukinitvi javnega dobra na nepremičninah parc. št. 419/2, parc. št. 419/3, parc. št. 420/4 in parc. št. 420/2, k.o. Brezje, in o zamenjavi predmetnih nepremičnin ter nepremičnin parc. št. 169, k.o. Brezje, in parc. št. 809, k.o. Presladol, za nepremičnine parc. št. 61/2, parc. št. 127/5, parc. št. 65/2 in parc. št. 129/2, k.o. Brezje

I.

Ukine se javno dobro na parc. št. 419/2 – pot v izmeri 9 m^2, parc. št. 419/3 – pot v izmeri 40 m^2, parc. št. 420/4 – pot v izmeri 130 m^2 in parc. št. 420/2 – pot v izmeri 29 m^2, vpisane vl.št. sezn.I., k.o. Brezje.

II.

Lastninska pravica na parc. št. 419/2 – pot v izmeri 9 m^2, parc. št. 419/3 – pot v izmeri 40 m^2, parc. št. 420/4 – pot v izmeri 130 m^2 in parc. št. 420/2 – pot v izmeri 29 m^2 se po ukinitvi javnega dobra vpiše v korist Občine Krško.

III.

Po vpisu lastninske pravice v korist Občine Krško na parc. št. 419/2 – pot v izmeri 9 m^2, parc. št. 419/3 – pot v izmeri 40 m^2, parc. št. 420/4 – pot v izmeri 130 m^2 in parc. št. 420/2 – pot v izmeri 29 m^2, se sklene menjalna pogodba za nepremičnine parc. št. 61/2 – travnik v izmeri 62 m^2, parc. št. 127/5 – pašnik v izmeri 449 m^2, parc. št. 65/2 – travnik v izmeri 12 m^2 in parc. št. 129/2 – njiva v izmeri 89 m^2, k.o. Brezje, ki so v solasti Baškovč Antona in Almire, Kvedrova 16, Senovo.

Predmet menjalne pogodbe sta tudi nepremičnini parc. št. 169 – gozd v izmeri 468 m^2, k.o. Brezje in parc. št. 809 – travnik v izmeri 2306 m^2, gozd v izmeri 883 m^2, k.o. Presladol, ki sta v lasti Občine Krško.

IV.

Nepremičnine parc. št. 61/2, parc. št. 127/5, parc. št. 65/2 in parc. št. 129/2, k.o. Brezje so bile uporabljene pri izgradnji cestnega telesa, ki je kategorizirano pod št. 691122 kot javna pot drugega reda Odcep Žveglič, in sicer v skladu z odlokom o kategorizaciji cest v Občini Krško (Uradni list RS, št. 68/04).

V.

Vrednost nepremičnin parc. št. 61/2, parc. št. 127/5, parc. št. 65/2 in parc. št. 129/2, k.o. Brezje znaša 129.224,25 SIT, vrednost nepremičnin parc. št. 419/2, parc. št. 419/3, parc. št. 420/4, parc. št. 420/2, parc. št. 169, k.o. Brezje in parc. št. 809, k.o. Presladol znaša 338.475,25 SIT. Vrednost nepremičnin je določil sodno zapriseženi cenilec Rafko Kranjc, Presladol 62a, Brestanica. Razlika v vrednosti zemljišč se izplača v denarju.

VI.

Ta sklep začne veljati naslednji dan po objavi v Uradnem listu Republike Slovenije.

Št. 464-158/2004-O506
Krško, dne 15. decembra 2005

Župan
Občine Krško
Franc Bogovič l.r.

---

179. Sklep o nakupu nepremičnine parc. št. 36/2, k.o. Mrčna sela, in o ustanovitvi javnega dobra na predmetni nepremičnini

Na podlagi 29. in 51. člena Zakona o lokalni samoupravi (Uradni list RS, št. 100/05 – uradno prečiščeno besedilo) in 16. člena Statuta Občine Krško (Uradni list RS, št. 98/00 – prečiščeno besedilo in 5/03) je Občinski svet Občine Krško na 35. seji dne 15. 12. 2005 sprejel

S K L E P
o nakupu nepremičnine parc. št. 36/2, k.o. Mrčna sela, in o ustanovitvi javnega dobra na predmetni nepremičnini

I.

Občina Krško kupi nepremičnino parc. št. 36/2 – gozd v izmeri 4 79 m^2, ki je vpisana v zemljiškoknjižni vložek št. 116, k.o. Mrčna sela in je v solasti Lužar Ane, Mrčna sela 15, v deležu do $^3/_4$ in Lužar Milana, Mrčna sela 15 v deležu do $^1/_4$.

II.

Predmetna nepremičnina je kategorizirana pod št. 691638 kot javna pot prvega razreda Lužar – Ferlin, in sicer v skladu z Odlokom o kategorizaciji cest v Občini Krško (Uradni list RS, št. 68/04) in je v funkciji javnega dobra.

III.

Nakup nepremičnine bo izveden po postopku in na način, ki ga določajo predpisi, in za ceno 47.301,25 SIT, ki jo je določil sodno zapriseženi cenilec Rafko Kranjc, Presladol 62a, Brestanica.

IV.

Po vpisu lastninske pravice v korist Občine Krško bo na predmetni nepremičnini ustanovljeno javno dobro.

V.

Ta sklep začne veljati naslednji dan po objavi v Uradnem listu Republike Slovenije.

Št. 464-116/2004-O506
Krško, dne 15. decembra 2005

Župan
Občine Krško
Franc Bogovič l.r.

---

180. Sklep o nakupu nepremičnin, uporabljenih za izgradnjo ceste Raztez–Armeško, in o ustanovitvi javnega dobra na predmetnih nepremičninah

Na podlagi 29. in 51. člena Zakona o lokalni samoupravi (Uradni list RS, št. 100/05 – uradno prečiščeno besedilo) in 16. člena Statuta Občine Krško (Uradni list RS, št. 98/00 – prečiščeno besedilo in 5/03) je Občinski svet Občine Krško na 35. seji dne 15. 12. 2005 sprejel

S K L E P
o nakupu nepremičnin, uporabljenih za izgradnjo ceste Raztez–Armeško, in o ustanovitvi javnega dobra na predmetnih nepremičninah

I.

Občina Krško kupi nepremičnine, ki so bile uporabljene pri izgradnji cestnega telesa, ki je kategorizirano pod št. 692061 kot javna pot prvega razreda Raztez–Armeško, in sicer v skladu z Odlokom o kategorizaciji cest v Občini Krško (Uradni list RS, št. 68/04):

Št. parcele	Kultura	Izmera v m^2	Številka ZKV	Lastnik	Cena v SIT
204/6	travnik	201	172 k.o. Armeško	Zakšek Ivan	81.812,03
204/6	dvorišče	80	172 k.o. Armeško	Zakšek Ivan	86.960,00
204/4	pašnik	51	77 k.o. Armeško	Zakšek Irena/Jožef	16.145,33
204/8	pašnik	89	77 k.o. Armeško	Zakšek Irena/Jožef	28.175,18
204/9	gozd	17	197 k.o. Armeško	Zakšek Irena/Jožef	18.479,00
186/2	travnik	20	25 k.o. Armeško	Ivačič Anton/Pavla	8.140,50

II.

Nakup nepremičnin v skupni izmeri 458 m^2 bo izveden po postopku in na način, ki ga določajo predpisi, in za vrednost 239.712,04 SIT, ki jo je določil sodno zapriseženi cenilec Rafko Kranjc, Presladol 62a, Brestanica.

III.

Po vpisu lastninske pravice v korist Občine Krško bo na predmetnih nepremičninah ustanovljeno javno dobro.

IV.

Ta sklep začne veljati naslednji dan po objavi v Uradnem listu Republike Slovenije.

Št. 465-13/2004-O506
Krško, dne 15. decembra 2005

Župan
Občine Krško
Franc Bogovič l.r.

---

181. **Sklep o nakupu nepremičnin, uporabljenih za izgradnjo ceste Dovško–Dobrava–Plešivec, in o ustanovitvi javnega dobra na predmetnih nepremičninah**

Na podlagi 29. in 51. člena Zakona o lokalni samoupravi (Uradni list RS, št. 100/05 – uradno prečiščeno besedilo) in 16. člena Statuta Občine Krško (Uradni list RS, št. 98/00 – prečiščeno besedilo in 5/03) je Občinski svet Občine Krško na 35. seji dne 15. 12. 2005 sprejel

S K L E P
o nakupu nepremičnin, uporabljenih za izgradnjo ceste Dovško–Dobrava–Plešivec, in o ustanovitvi javnega dobra na predmetnih nepremičninah

I.

Občina Krško kupi nepremičnine, ki so bile uporabljene pri izgradnji cestnega telesa, ki je kategorizirano pod št. 191021 kot lokalna cesta Dovško–Dobrava–Plešivec, in sicer v skladu z Odlokom o kategorizaciji cest v Občini Krško (Uradni list RS, št. 68/04):

Št. parcele	Kultura	Izmera v m^2	Številka ZKV	Lastnik	Cena v SIT
571/3	cesta	2218	31 k.o. Dobrova	Kozole Alojz/Jožica	328.541,25
574/2	cesta	22	102 k.o. Dobrova	Kozole Alojz/Jožica	3.258,75
575/3	gozd	649	113 k.o. Dobrova	Vovčko Srečko	96.133,13
436/3	njiva travnik pašnik	198 446 561	101 k.o. Dobrova	Vovčko Srečko/Ljubomira	221.032,13
434/16	pašnik	61	139 k.o. Dobrova	Vovčko Gregor	16.264,13

II.

Nakup nepremičnin v skupni izmeri 4155 m² bo izveden po postopku in na način, ki ga določajo predpisi, in za vrednost 665.229,39 SIT, ki jo je določil sodno zapriseženi cenilec Rafko Kranjc, Presladol 62a, Brestanica.

III.

Po vpisu lastninske pravice v korist Občine Krško bo na predmetnih nepremičninah ustanovljeno javno dobro.

IV.

Ta sklep začne veljati naslednji dan po objavi v Uradnem listu Republike Slovenije.

Št. 464-261/2004-O506
Krško, dne 15. decembra 2005

Župan
Občine Krško
Franc Bogovič l.r.

---

182. Sklep o nakupu nepremičnin, uporabljenih za izgradnjo ceste Odcep Žveglič, in o ustanovitvi javnega dobra na predmetnih nepremičninah

Na podlagi 29. in 51. člena Zakona o lokalni samoupravi (Uradni list RS, št. 100/05 – uradno prečiščeno besedilo) in 16. člena Statuta Občine Krško (Uradni list RS, št. 98/00 – prečiščeno besedilo in 5/03) je Občinski svet Občine Krško na 35. seji dne 15. 12. 2005 sprejel

S K L E P
o nakupu nepremičnin, uporabljenih za izgradnjo ceste Odcep Žveglič, in o ustanovitvi javnega dobra na predmetnih nepremičninah

I.

Občina Krško kupi nepremičnine, ki so bile uporabljene pri izgradnji cestnega telesa, ki je kategorizirano pod št. 691122 kot javna pot drugega reda Odcep Žveglič, in sicer v skladu z Odlokom o kategorizaciji cest v Občini Krško (Uradni list RS, št. 68/04):

Št. parcele	Kultura	Izmera v m²	Številka ZKV	Lastnik	Cena v SIT
12/5	pašnik	94	6 k.o. Brezje	Gošek Franc Gošek Alojz Šušterič Karolina Zupančič Slavica	25.062,75
11/3	pašnik	11	94 k.o. Brezje	Šušterič Janez/Karolina	4.236,38

II.

Nakup nepremičnin v skupni izmeri 105 m² bo izveden po postopku in na način, ki ga določajo predpisi, in za vrednost 29.299,13 SIT, ki jo je določil sodno zapriseženi cenilec Rafko Kranjc, Presladol 62a, Brestanica.

III.

Po vpisu lastninske pravice v korist Občine Krško bo na predmetnih nepremičninah ustanovljeno javno dobro.

IV.

Ta sklep začne veljati naslednji dan po objavi v Uradnem listu Republike Slovenije.

Št. 464-158/2004-O506
Krško, dne 15. decembra 2005

Župan
Občine Krško
Franc Bogovič l.r.

---

183. Sklep o nakupu nepremičnine parc. št. 370/7, k.o. Senovo, in o ustanovitvi javnega dobra na predmetni nepremičnini

Na podlagi 29. in 51. člena Zakona o lokalni samoupravi (Uradni list RS, št. 100/05 – uradno prečiščeno besedilo) in 16. člena Statuta Občine Krško (Uradni list RS, št. 98/00 – prečiščeno besedilo in 5/03) je Občinski svet Občine Krško na svoji 35. seji dne 15. 12. 2005 sprejel

S K L E P
o nakupu nepremičnine parc. št. 370/7, k.o. Senovo, in o ustanovitvi javnega dobra na predmetni nepremičnini

I.

Občina Krško kupi nepremičnino parc. št. 370/7 – dvorišče v izmeri 31 m², ki je vpisana v zemljiškoknjižni vložek št. 610, k.o. Senovo in je v solasti Vončina Marinke in Bojana, Cankarjeva cesta 12, Senovo, vsakega do $^1/_2$.

II.

Predmetna nepremičnina je kategorizirana pod št. 193033 kot lokalna cesta: Cankarjeva cesta, in sicer v skladu z Odlokom o kategorizaciji cest v Občini Krško (Uradni list RS, št. 68/04) in je v funkciji javnega dobra.

III.

Nakup nepremičnine bo izveden po postopku in na način, ki ga določajo predpisi, in za ceno 49.383,00 SIT, ki jo je določil sodno zapriseženi cenilec Rafko Kranjc, Presladol 62a, Brestanica.

IV.

Po vpisu lastninske pravice v korist Občine Krško bo na predmetni nepremičnini ustanovljeno javno dobro.

V.

Ta sklep začne veljati naslednji dan po objavi v Uradnem listu Republike Slovenije.

Št. 464-266/2004-O506
Krško, dne 15. decembra 2005

Župan
Občine Krško
Franc Bogovič l.r.

---

184. Sklep o potrditvi pogodbe o brezplačnem prenosu lastninske pravice na nepremičnini parc. št. 968/54, k.o. Leskovec, in o ustanovitvi javnega dobra na predmetni nepremičnini

Na podlagi 29. in 51. člena Zakona o lokalni samoupravi (Uradni list RS, št. 100/05 – uradno prečiščeno besedilo) in 16. člena Statuta Občine Krško (Uradni list RS, št. 98/00 – prečiščeno besedilo in 5/03) je Občinski svet Občine Krško na 35. seji dne 15. 12. 2005 sprejel

S K L E P
o potrditvi pogodbe o brezplačnem prenosu lastninske pravice na nepremičnini parc. št. 968/54, k.o. Leskovec, in o ustanovitvi javnega dobra na predmetni nepremičnini

I.

Občinski svet potrdi pogodbo o brezplačnem prenosu lastninske pravice na nepremičnini parc. št. 968/54 – cesta v izmeri 1354 m^2, vpisani pri vl. št. 702, k.o. Leskovec, sklenjeno dne 6. 10. 2005 med Občino Krško in lastniki zemljišča Stoviček Anico, Rostoharjeva ulica 15, Krško; Iljaš Ano, Šmiklavž 8c, Šmiklavž; Kosem Vlasto, Jesenovec 10, Železniki; Stoviček Karlom, Gortina 123, Gortina; Stoviček Jaroslavo, Stojanski vrh 16f, Cerklje ob Krki in Stoviček Zdenko, Krašnja 23, Lukovica.

II.

Predmetna nepremičnina je kategorizirana pod št. 192461 kot lokalna cesta Sadjarska ulica, in sicer v skladu z odlokom o kategorizaciji cest v Občini Krško (Uradni list RS, št. 68/04) in je v funkciji javnega dobra.

III.

Po vpisu lastninske pravice v korist Občine Krško bo na predmetni nepremičnini ustanovljeno javno dobro.

IV.

Ta sklep začne veljati naslednji dan po objavi v Uradnem listu Republike Slovenije.

Št. 464-73/2003-O506
Krško, dne 15. decembra 2005

Župan
Občine Krško
Franc Bogovič l.r.

---

185. Sklep o nakupu nepremičnine parc. št. 562/5, k.o. Sremič, in o ustanovitvi javnega dobra na predmetni nepremičnini

Na podlagi 29. in 51. člena Zakona o lokalni samoupravi (Uradni list RS, št. 100/05 – uradno prečiščeno besedilo) in 16. člena Statuta Občine Krško (Uradni list RS, št. 98/00 – prečiščeno besedilo in 5/03) je Občinski svet Občine Krško na 35. seji dne 15. 12. 2005 sprejel

S K L E P
o nakupu nepremičnine parc. št. 562/5, k.o. Sremič, in o ustanovitvi javnega dobra na predmetni nepremičnini

I.

Občina Krško kupi nepremičnino parc. št. 562/5 – cesta v izmeri 135 m^2, ki je vpisana v zemljiškoknjižnem vložku št. 332, k.o. Sremič in je v lasti Moravac Milana in Verene, Gubčeva ulica 2, Krško, za vsakega v deležu do $^1/_2$.

II.

Po nakupu nepremičnine parc. št. 562/5, k.o. Sremič, se na predmetni nepremičnini vzpostavi javno dobro, ki se vpiše v zemljiško knjigo pri Okrajnem sodišču v Krškem.

III.

Nepremičnina se kupi zaradi rekonstrukcije in razširitve cestnega telesa, ki je v skladu z odlokom o kategorizaciji cest v občini Krško (Uradni list RS, št. 68/04), kategorizirano kot lokalna cesta (LC) pod št. 191081 – cesta Videm–Bučerca–Sremič–Videm.

IV.

Nakup nepremičnine bo izveden po postopku in na način, ki ga določajo predpisi in v skladu z vrednostjo, ki jo je določil sodni izvedenec in cenilec in znaša 54.948,38 SIT.

V.

Ta sklep začne veljati z dnem objave v Uradnem listu Republike Slovenije.

Št. 464-117/2004-O507
Krško, dne 15. decembra 2005

Župan
Občine Krško
Franc Bogovič l.r.

---

186. Sklep o nakupu nepremičnine parc. št. 3067/3, k.o. Ravne, in o ustanovitvi javnega dobra na predmetni nepremičnini

Na podlagi 29. in 51. člena Zakona o lokalni samoupravi (Uradni list RS, št. 100/05 – uradno prečiščeno besedilo) in 16. člena Statuta Občine Krško (Uradni list RS, št. 98/00 – prečiščeno besedilo in 5/03) je Občinski svet Občine Krško na 35. seji dne 15. 12. 2005 sprejel

S K L E P
o nakupu nepremičnine parc. št. 3067/3, k.o. Ravne, in o ustanovitvi javnega dobra na predmetni nepremičnini

I.

Občina Krško kupi nepremičnino parc. št. 3067/3 – pašnik v izmeri 15 m^2, ki je vpisana v zemljiškoknjižnem vložku št. 1095, k.o. Ravne, in je v lasti Možgan Marka, Veniše 16, Leskovec pri Krškem, v deležu do celote.

II.

Po nakupu nepremičnine parc. št. 3067/3, k.o. Ravne, se na predmetni nepremičnini vzpostavi javno dobro, ki se vpiše v zemljiško knjigo pri Okrajnem sodišču v Krškem.

III.

Nepremičnina se kupi zaradi prestavitve cestnega telesa parc. št. 3329 – pot v izmeri 2651 m^2, ki je vpisana v zemljiško-knjižnem seznamu št. XX., k.o. Ravne in je javno dobro ter v naravi predstavlja cesto v Drenovcu pri Leskovcu.

IV.

Nakup nepremičnine bo izveden po postopku in na način, ki ga določajo predpisi in v skladu z vrednostjo, ki jo je določil sodni izvedenec in cenilec in znaša 9.497,25 SIT.

V.

Ta sklep začne veljati z dnem objave v Uradnem listu Republike Slovenije.

Št. 464-32/2003-O507
Krško, dne 15. decembra 2005

Župan
Občine Krško
Franc Bogovič l.r.

---

187. Sklep o nakupu nepremičnine parc. št. 390/3, k.o. Stara vas, in o ustanovitvi javnega dobra na predmetni nepremičnini

Na podlagi 29. in 51. člena Zakona o lokalni samoupravi (Uradni list RS, št. 100/05 – uradno prečiščeno besedilo) in 16. člena Statuta Občine Krško (Uradni list RS, št. 98/00 – prečiščeno besedilo in 5/03) je Občinski svet Občine Krško na 35. seji dne 15. 12. 2005 sprejel

S K L E P
o nakupu nepremičnine parc. št. 390/3, k.o. Stara vas, in o ustanovitvi javnega dobra na predmetni nepremičnini

I.

Občina Krško kupi nepremičnino parc. št. 390/3 – pot v izmeri 11 m^2, ki je vpisana v zemljiškoknjižnem vložku št. 580, k.o. Stara vas, in je v lasti Podgoršek Marjetke Marjance, Cesta 4. julija 107, Krško, v deležu do $^3/_4$ in Podgoršek Srečka, Cesta 4. julija 20a, Krško, v deležu do $^1/_4$.

II.

Po nakupu nepremičnine parc. št. 390/3, k.o. Stara vas, se na predmetni nepremičnini vzpostavi javno dobro, ki se vpiše v zemljiško knjigo pri Okrajnem sodišču v Krškem.

III.

Nepremičnina se kupi iz razloga, ker v naravi predstavlja del avtobusnega postajališča ob Cesti 4. julija v Krškem in je v funkciji javnega dobra.

IV.

Nakup nepremičnine bo izveden po postopku in na način, ki ga določajo predpisi in v skladu z vrednostjo, ki jih je določil sodni izvedenec in cenilec in znaša 21.413,70 SIT.

V.

Ta sklep začne veljati z dnem objave v Uradnem listu Republike Slovenije.

Št. 464-30/2002-O507
Krško, dne 15. decembra 2005

Župan
Občine Krško
Franc Bogovič l.r.

188. Sklep o nakupu nepremičnin parc. št. 100/3 in parc. št. 98/2, k.o. Sremič, in o ustanovitvi javnega dobra na predmetnih nepremičninah

Na podlagi 29. in 51. člena Zakona o lokalni samoupravi (Uradni list RS, št. 100/05 – uradno prečiščeno besedilo) in 16. člena Statuta Občine Krško (Uradni list RS, št. 98/00 – prečiščeno besedilo in 5/03) je Občinski svet Občine Krško na 35. seji dne 15. 12. 2005 sprejel

S K L E P
o nakupu nepremičnin parc. št. 100/3 in parc. št. 98/2, k.o. Sremič, in o ustanovitvi javnega dobra na predmetnih nepremičninah

I.

Občina Krško kupi nepremičnino parc. št. 100/3 – vinograd v izmeri 157 m^2, ki je vpisana v zemljiškoknjižnem vložku št. 283, k.o. Sremič in je v lasti Jenšterle Matjaža, Kersnikova cesta 1, Velenje, v deležu do celote in nepremičnino parc. št. 98/2 – travnik v izmeri 189 m^2, ki je vpisana v zemljiškoknjižnem vložku št. 4, k.o. Sremič in je v lasti Jankovič Ane in Mirka, Sremič 31, Krško, za vsakega v deležu do $^1/_2$.

II.

Po nakupu nepremičnin parc. št. 100/3 in parc. št. 98/2, k.o. Sremič, se na predmetnih nepremičninah vzpostavi javno dobro, ki se vpiše v zemljiško knjigo pri Okrajnem sodišču v Krškem.

III.

Nepremičnini se kupita iz razloga, ker predstavljata del cestnega telesa, ki je v skladu z odlokom o kategorizaciji cest v občini Krško (Uradni list RS, št. 68/04), kategorizirano kot javna pot drugega reda (J2) pod št. 692550 – cesta Sv. Mohor–Jankovič.

IV.

Nakup nepremičnin bo izveden po postopku in na način, ki ga določajo predpisi in v skladu z vrednostmi, ki jih je določil sodni izvedenec in cenilec in znašata 99.404,55 SIT za nepremičnino parc. št. 100/3 in 59.832,68 SIT za nepremičnino parc. št. 98/2.

V.

Ta sklep začne veljati z dnem objave v Uradnem listu Republike Slovenije.

Št. 464-185/2004-O507
Krško, dne 15. decembra 2005

Župan
Občine Krško
Franc Bogovič l.r.

---

189. Sklep o nakupu nepremičnin parc. št. 1268/2 in parc. št. 1270/2, k.o. Senuše, in o ustanovitvi javnega dobra na predmetnih nepremičninah

Na podlagi 29. in 51. člena Zakona o lokalni samoupravi (Uradni list RS, št. 100/05 – uradno prečiščeno besedilo) in 16. člena Statuta Občine Krško (Uradni list RS, št. 98/00 – prečiščeno besedilo in 5/03) je Občinski svet Občine Krško na 35. seji dne 15. 12. 2005 sprejel

S K L E P
o nakupu nepremičnin parc. št. 1268/2 in parc. št. 1270/2, k.o. Senuše, in o ustanovitvi javnega dobra na predmetnih nepremičninah

I.

Občina Krško kupi nepremičnino parc. št. 1268/2 – pot v izmeri 1 58 m^2, ki je vpisana v zemljiškoknjižnem vložku št. 811, k.o. Senuše in nepremičnino parc. št. 1270/2 – pot v izmeri 29 m^2, ki je vpisana v zemljiškoknjižnem vložku št. 501, k.o. Senuše in sta v lasti Zorič Aleksandra, Brezje pri Senušah 16, Leskovec pri Krškem v deležu do celote.

II.

Po nakupu nepremičnin parc. št. 1268/2 in parc. št. 1270/2, k.o. Senuše, se na predmetnih nepremičninah vzpostavi javno dobro, ki se vpiše v zemljiško knjigo pri Okrajnem sodišču v Krškem.

III.

Nepremičnini se kupita zaradi rekonstrukcije in prestavitve cestnega telesa, ki je v skladu z odlokom o kategorizaciji cest v občini Krško (Uradni list RS, št. 68/04), kategorizirano kot lokalna cesta (LC) pod št. 191151 – cesta Leskovec – Senuše – Veliki Trn.

IV.

Nakup nepremičnin bo izveden po postopku in na način, ki ga določajo predpisi in v skladu z vrednostmi, ki jih je določil sodni izvedenec in cenilec in znašata 35.727,75 SIT za nepremičnino parc. št. 1268/2 in 15.738,30 SIT za nepremičnino parc. št. 1270/2.

V.

Ta sklep začne veljati z dnem objave v Uradnem listu Republike Slovenije.

Št. 464-194/2004-O507
Krško, dne 15. decembra 2005

Župan
Občine Krško
Franc Bogovič l.r.

---

190. Sklep o nakupu nepremičnin parc. št. 944/2, parc. št. 945/2 in parc. št. 946/3, k.o. Anovec, in o ustanovitvi javnega dobra na predmetnih nepremičninah

Na podlagi 29. in 51. člena Zakona o lokalni samoupravi (Uradni list RS, št. 100/05 – uradno prečiščeno besedilo) in 16. člena Statuta Občine Krško (Uradni list RS, št. 98/00 – prečiščeno besedilo in 5/03) je Občinski svet Občine Krško na 35. seji dne 15. 12. 2005 sprejel

S K L E P
o nakupu nepremičnin parc. št. 944/2, parc. št. 945/2 in parc. št. 946/3, k.o. Anovec, in o ustanovitvi javnega dobra na predmetnih nepremičninah

I.

Občina Krško kupi nepremičnini parc. št. 944/2 – pot v izmeri 6 m^2 in parc. št. 945/2 – pot v izmeri 94 m^2, ki sta vpisani v zemljiškoknjižnem vložku št. 63, k.o. Anovec, in sta v lasti Runovec Marte in Ivana, Ob potoku 9, Krško, v deležu do celote in nepremičnino parc. št. 946/3 – pot v izmeri 4 m^2, ki je vpisana v zemljiškoknjižnem vložku št. 289, k.o. Anovec, in je v lasti Plazar Janeza, Kocljeva ulica 10, Murska Sobota, v deležu do celote.

II.

Po nakupu nepremičnin parc. št. 944/2, parc. št. 945/2 in parc. št. 946/3, k.o. Anovec, se na predmetnih nepremičninah vzpostavi javno dobro, ki se vpiše v zemljiško knjigo pri Okrajnem sodišču v Krškem.

III.

Nepremičnine se kupijo zaradi prestavitve cestnega telesa parc. št. 1285/4 – pot v izmeri 112 m^2, ki je vpisana v zemljiškoknjižnem seznamu št. VII., k.o. Anovec, in je javno dobro ter v naravi predstavlja cesto na Kremenu.

IV.

Nakup nepremičnin bo izveden po postopku in na način, ki ga določajo predpisi in v skladu z vrednostmi, ki jih je določil sodni izvedenec in cenilec in znašajo 6.522,00 SIT za nepremičnino parc. št. 944/2, 51.013,80 SIT za nepremičnino parc. št. 945/2 in 2.532,60 SIT za nepremičnino parc. št. 946/3.

V.

Ta sklep začne veljati z dnem objave v Uradnem listu Republike Slovenije.

Št. 464-109/2005-O507
Krško, dne 15. decembra 2005

Župan
Občine Krško
Franc Bogovič l.r.

---

191. Sklep o nakupu nepremičnin parc. št. 148/12, parc. št. 148/13, parc. št. 148/14, parc. št. 148/15, parc. št. 148/16, parc. št. 148/17, parc. št. 78/4, parc. št. 78/5, parc. št. 79/2, parc. št. 79/1, parc. št. 84/5, parc. št. 85/2 in parc. št. 86/6, k.o. Gornji Leskovec, in o ustanovitvi javnega dobra na predmetnih nepremičninah

Na podlagi 29. in 51. člena Zakona o lokalni samoupravi (Uradni list RS, št. 100/05 – uradno prečiščeno besedilo) in 16. člena Statuta Občine Krško (Uradni list RS, št. 98/00 – prečiščeno besedilo in 5/03) je Občinski svet Občine Krško na 35. seji dne 15. 12. 2005 sprejel

S K L E P
o nakupu nepremičnin parc. št. 148/12, parc. št. 148/13, parc. št. 148/14, parc. št. 148/15, parc. št. 148/16, parc. št. 148/17, parc. št. 78/4, parc. št. 78/5, parc. št. 79/2, parc. št. 79/1, parc. št. 84/5, parc. št. 85/2 in parc. št. 86/6, k.o. Gornji Leskovec, in o ustanovitvi javnega dobra na predmetnih nepremičninah

I.

Občina Krško kupi nepremičnine parc. št. 148/12 – travnik v izmeri 308 m^2, parc. št. 148/13 – travnik v izmeri 302 m^2, parc. št. 148/14 – cesta v izmeri 1077 m^2, parc. št. 148/15 – travnik v izmeri 761 m^2, parc. št. 148/16 – travnik v izmeri

252 m², parc. št. 148/17 – cesta v izmeri 1076 m², ki so vpisane v zemljiškoknjižnem vložku št. 182, k.o. Gornji Leskovec, in so v lasti Plahuta Mateja in Ljudmile, Kališevec 3, Senovo, za vsakega v deležu do $^1/_2$, nepremičnine parc. št. 78/4 – cesta v izmeri 1007 m², parc. št. 78/5 – gozd v izmeri 99 m², parc. št. 79/2 – cesta v izmeri 516 m², parc. št. 79/1 – travnik v izmeri 1372 m², ki so vpisane v zemljiškoknjižnem vložku št. 15, k.o. Gornji Leskovec in so v lasti Kozmus Kristine, Gorenji Leskovec 4, Blanca, v deležu do $^3/_5$, Kozmus Janija, Dol pod Gojko 1a, Frankolovo; Kozmus Andreja, Gorenji Leskovec 7a, Blanca; Kozmus Mirana, Florjanska ulica 116, Sevnica in Kozmus Bojana, Kvedrova cesta 3, Sevnica, za vsakega v deležu do $^1/_{10}$ ter nepremičnine parc. št. 84/5 – cesta v izmeri 1051 m², parc. št. 85/2 – cesta v izmeri 8 m² in parc. št. 86/6 – cesta v izmeri 397 m², ki so vpisane v zemljiškoknjižnem vložku št. 23, k.o. Gornji Leskovec in so v lasti Medvešek Danijela in Jožefe, Selce nad Blanco 10, Blanca, za vsakega v deležu do $^1/_2$.

II.

Po nakupu predmetnih nepremičnin, se na nepremičninah vzpostavi javno dobro, ki se vpiše v zemljiško knjigo pri Okrajnem sodišču v Krškem.

III.

Nepremičnine se kupijo iz razloga, ker predstavljajo del rekonstruiranega in prestavljenega cestnega telesa, ki je v skladu z odlokom o kategorizaciji cest v Občini Krško (Uradni list RS, št. 68/04), kategorizirano kot lokalna cesta (LC) pod št. 372161 – cesta Blanca–Poklek.

IV.

Nakup nepremičnin bo izveden po postopku in na način, ki ga določajo predpisi in v skladu z vrednostmi, ki jih je določil sodni izvedenec in cenilec in znašajo za nepremičnine v lasti Plahuta Mateja in Ljudmile 1.571.324,54 SIT, za nepremičnine v lasti Kozmus Kristine s solastniki 815.738,40 SIT in za nepremičnine v lasti Medvešek Danijela in Jožefe 558.185,04 SIT.

V.

Ta sklep začne veljati z dnem objave v Uradnem listu Republike Slovenije.

Št. 465-139/2004-O507
Krško, dne 15. decembra 2005

Župan
Občine Krško
Franc Bogovič l.r.

---

192. **Sklep o nakupu nepremičnin parc. št. 123/2, parc. št. 125/3, parc. št. 125/4, parc. št. 122/2, parc. št. 127/4, parc. št. 127/5, parc. št. 132/5 in parc. št. 132/2, k.o. Kostanjevica, ter nepremičnine parc. št. 640/4, k.o. Orehovec, in o ustanovitvi javnega dobra na predmetnih nepremičninah**

Na podlagi 29. in 51. člena Zakona o lokalni samoupravi (Uradni list RS, št. 100/05 – uradno prečiščeno besedilo) in 16. člena Statuta Občine Krško (Uradni list RS, št. 98/00 – prečiščeno besedilo in 5/03) je Občinski svet Občine Krško na 35. seji dne 15. 12. 2005 sprejel

S K L E P

o nakupu nepremičnin parc. št. 123/2, parc. št. 125/3, parc. št. 125/4, parc. št. 122/2, parc. št. 127/4, parc. št. 127/5, parc. št. 132/5 in parc. št. 132/2, k.o. Kostanjevica, ter nepremičnine parc. št. 640/4, k.o. Orehovec, in o ustanovitvi javnega dobra na predmetnih nepremičninah

I.

Občina Krško kupi nepremičnine parc. št. 123/2 – travnik v izmeri 383 m², parc. št. 125/3 – njiva v izmeri 29 m², parc. št. 125/4 – njiva v izmeri 68 m², ki so vpisane v zemljiškoknjižnem vložku št. 144 k.o. Kostanjevica in so v lasti Jerele Franca, Globočice 7, Kostanjevica v deležu do celote, nepremičnino parc. št. 122/2 – travnik v izmeri 361 m², ki je vpisana v zemljiškoknjižnem vložku št. 938, k.o. Kostanjevica in je prav tako v lasti Jerele Franca v deležu do celote, nepremičnini parc. št. 127/4 – travnik v izmeri 10 m² in parc. št. 127/5 – travnik v izmeri 18 m², ki sta vpisani v zemljiškoknjižnem vložku št. 1967, k.o. Kostanjevica in sta v lasti Jerele Franca v deležu do $^1/_2$ ter Draksler Marije in Rudolfa za vsakega v deležu do $^1/_4$, vsi Globočice 7, Kostanjevica, nepremičnini parc. št. 132/5 – pašnik v izmeri 371 m² in parc. št. 132/2 – pašnik v izmeri 704 m², ki sta vpisani v zemljiškoknjižnem vložku št. 1599, k.o. Kostanjevica in sta v lasti Kraševec Jožefe, Globočice 12, Kostanjevica, v deležu do celote ter nepremičnino parc. št. 640/4 – travnik v izmeri 224 m², ki je vpisana v zemljiškoknjižnem vložku št. 1324, k.o. Orehovec in je prav tako v lasti Jerele Franca v deležu do celote.

II.

Po nakupu predmetnih nepremičnin, se na nepremičninah vzpostavi javno dobro, ki se vpiše v zemljiško knjigo pri Okrajnem sodišču v Krškem.

III.

Nepremičnine se kupijo iz razloga, ker predstavljajo del rekonstruiranega in prestavljenega cestnega telesa, ki je v skladu z odlokom o kategorizaciji cest v občini Krško (Uradni list RS, št. 68/2004), kategorizirano kot javna pot prvega reda (J1) pod št. 693228 – cesta Kostanjevica–jama.

IV.

Nakup nepremičnin bo izveden po postopku in na način, ki ga določajo predpisi in v skladu z vrednostmi, ki jih je določil sodni izvedenec in cenilec in znašajo za nepremičnine v lasti Jerele Franca 852.035,60 SIT, za nepremičnini v lasti Jerele Franca in Draksler Marije in Rudolfa 17.728,20 SIT in za nepremičnini v lasti Kraševec Jožefe 204.409,33 SIT.

V.

Ta sklep začne veljati z dnem objave v Uradnem listu Republike Slovenije.

Št. 464-86/2001-O507
Št. 465-14/2003-O507
Krško, dne 15. decembra 2005

Župan
Občine Krško
Franc Bogovič l.r.

193. Sklep o ukinitvi javnega dobra na nepremičnini parc. št. 1286/8, k.o. Anovec, in o zamenjavi predmetne nepremičnine za nepremičnini parc. št. 955/7 in parc. št. 955/8, k.o. Anovec, in o ustanovitvi javnega dobra na predmetnih nepremičninah

Na podlagi 29. in 51. člena Zakona o lokalni samoupravi (Uradni list RS, št. 100/05 – uradno prečiščeno besedilo) in 16. člena Statuta Občine Krško (Uradni list RS, št. 98/00 – prečiščeno besedilo in 5/03) je Občinski svet Občine Krško na 35. seji dne 15. 12. 2005 sprejel

S K L E P

o ukinitvi javnega dobra na nepremičnini parc. št. 1286/8, k.o. Anovec, in o zamenjavi predmetne nepremičnine za nepremičnini parc. št. 955/7 in parc. št. 955/8, k.o. Anovec, in o ustanovitvi javnega dobra na predmetnih nepremičninah

I.

Ukine se javno dobro na nepremičnini parc. št. 1286/8 – pot v izmeri 9047 m^2, ki je vpisana v zemljiškoknjižnem seznamu št. VII., k.o. Anovec, in je javno dobro.

II.

Po ukinitvi javnega dobra na zgoraj navedeni nepremičnini in vpisu lastninske pravice v korist Občine Krško se nepremičnina parc. št. 1286/8, k.o. Anovec, zamenja za nepremičnini parc. št. 955/7 – travnik v izmeri 12 m^2 in parc. št. 955/8 – travnik v izmeri 11 m^2, ki sta vpisani v zemljiškoknjižnem vložku št. 462, k.o. Anovec, in sta v lasti Mlakar Marjana, Kremen 31a, Krško v deležu do celote.

III.

Po zamenjavi predmetnih nepremičnin, se na nepremičninah parc. št. 955/7 in parc. št. 955/8, k.o. Anovec, vzpostavi javno dobro, ki se vpiše v zemljiško knjigo pri Okrajnem sodišču v Krškem.

IV.

Nepremičnine se zamenjajo zaradi rekonstrukcije in prestavitve cestnega telesa, ki je v skladu z odlokom o kategorizaciji cest v Občini Krško (Uradni list RS, št. 68/04), kategorizirano kot lokalna cesta (LC) pod št. 191081 – cesta Videm–Bučerca–Sremič–Videm.

V.

Zamenjava nepremičnin bo izvedena po postopku in na način, ki ga določajo predpisi in v skladu z vrednostmi, ki jih je določil sodni izvedenec in cenilec in znašajo 4.884,30 SIT za parc. št. 955/7 k.o. Anovec, 4.477,28 SIT za parc. št. 955/8 k.o. Anovec in 17.392,00 SIT za parc. št. 1286/8 k.o. Anovec.

VI.

Ta sklep začne veljati z dnem objave v Uradnem listu Republike Slovenije.

Št. 464-103/2004-O507
Krško, dne 15. decembra 2005

Župan
Občine Krško
Franc Bogovič l.r.

194. Sklep o ukinitvi javnega dobra na nepremičninah parc. št. 1286/7 in parc. št. 1283/3, k.o. Anovec, in o zamenjavi predmetnih nepremičnin za nepremičnine parc. št. 938/3, parc. št. 937/2, parc. št. 937/3, parc. št. 936/2 in parc. št. 935/6, k.o. Anovec, in o nakupu nepremičnin parc. št. 1020/2, parc. št. 898/2 in parc. št. 896/3, k.o. Anovec, in o ustanovitvi javnega dobra na predmetnih nepremičninah

Na podlagi 29. in 51. člena Zakona o lokalni samoupravi (Uradni list RS, št. 100/05 – uradno prečiščeno besedilo) in 16. člena statuta Občine Krško (Uradni list RS, št. 98/00 – prečiščeno besedilo in 5/03) je Občinski svet Občine Krško na 35. seji dne 15. 12. 2005 sprejel

S K L E P

o ukinitvi javnega dobra na nepremičninah parc. št. 1286/7 in parc. št. 1283/3, k.o. Anovec, in o zamenjavi predmetnih nepremičnin za nepremičnine parc. št. 938/3, parc. št. 937/2, parc. št. 937/3, parc. št. 936/2 in parc. št. 935/6, k.o. Anovec, in o nakupu nepremičnin parc. št. 1020/2, parc. št. 898/2 in parc. št. 896/3, k.o. Anovec, in o ustanovitvi javnega dobra na predmetnih nepremičninah

I.

Ukine se javno dobro na nepremičninah parc. št. 1286/7 – pot v izmeri 34 m^2 in parc. št. 1283/3 – pot v izmeri 83 m^2, ki sta vpisani v zemljiškoknjižnem seznamu št. VII., k.o. Anovec, in sta javno dobro.

II.

Po ukinitvi javnega dobra na zgoraj navedenih nepremičninah in vpisu lastninske pravice v korist Občine Krško se nepremičnini parc. št. 1286/7 in parc. št. 1283/3, k.o. Anovec zamenjata za nepremičnine parc. št. 938/3 – travnik v izmeri 87 m^2, parc. št. 937/2 – travnik v izmeri 70 m^2, parc. št. 937/3 – travnik v izmeri 17 m^2, parc. št. 936/2 – pašnik v izmeri 124 m^2 in parc. št. 935/6 – travnik v izmeri 14 m^2, ki so vpisane v zemljiškoknjižnem vložku št. 452, k.o. Anovec in so v lasti Pečnik Milana in Tatjane, Bohoričeva ulica 15, Krško, za vsakega v deležu do $^1/_2$.

Po pravnomočno zaključenem postopku dedovanja Občina Krško kupi tudi nepremičnine parc. št. 1020/2 – travnik v izmeri 52 m^2, parc. št. 898/2 – njiva v izmeri 18 m^2 in parc. št. 896/3 – travnik v izmeri 26 m^2, ki so vpisane v zemljiškoknjižnem vložku št. 76, k.o. Anovec in so trenutno še v lasti pokojne Pleterski Jožefe, Kremen 14, Krško, v deležu do celote.

III.

Po zamenjavi in nakupu predmetnih nepremičnin, se vzpostavi javno dobro na nepremičninah parc. št. 938/3, parc. št. 937/2, parc. št. 937/3, parc. št. 936/2, parc. št. 935/6, parc. št. 1020/2, parc. št. 898/2 in parc. št. 896/3, k.o. Anovec, ki se vpiše v zemljiško knjigo pri Okrajnem sodišču v Krškem.

IV.

Nepremičnine se zamenjajo in kupijo zaradi rekonstrukcije in prestavitve cestnega telesa, ki je v skladu z odlokom o kategorizaciji cest v Občini Krško (Uradni list RS, št. 68/04), kategorizirano kot lokalna cesta (LC) pod št. 191081 – cesta Videm–Bučerca–Sremič–Videm.

V.

Zamenjava in nakup nepremičnin bosta izvedena po postopku in na način, ki ga določajo predpisi in v skladu

z vrednostmi, ki jih je določil sodni izvedenec in cenilec in skupaj znašajo 126.991,80 SIT za nepremičnine, ki so v lasti Pečnik Milana in Tatjane, 36.360,90 SIT za nepremičnine, ki so v lasti Pleterski Jožefe in 127.179,00 SIT za nepremičnini, ki sta javno dobro.

VI.

Ta sklep začne veljati z dnem objave v Uradnem listu Republike Slovenije.

Št. 464-55/2002-O507
Krško, dne 15. decembra 2005

Župan
Občine Krško
Franc Bogovič l.r.

---

195. Sklep o ukinitvi javnega dobra na nepremičnini parc. št. 569/9, k.o. Brestanica, in o zamenjavi predmetne nepremičnine za nepremičnino parc. št. 326/2, k.o. Brestanica, in o ustanovitvi javnega dobra na predmetni nepremičnini

Na podlagi 29. in 51. člena Zakona o lokalni samoupravi (Uradni list RS, št. 100/05 – uradno prečiščeno besedilo) in 16. člena Statuta Občine Krško (Uradni list RS, št. 98/00 – prečiščeno besedilo in 5/03) je Občinski svet Občine Krško na 35. seji dne 15. 12. 2005 sprejel

S K L E P

o ukinitvi javnega dobra na nepremičnini parc. št. 569/9, k.o. Brestanica, in o zamenjavi predmetne nepremičnine za nepremičnino parc. št. 326/2, k.o. Brestanica, in o ustanovitvi javnega dobra na predmetni nepremičnini

I.

Ukine se javno dobro na nepremičnini parc. št. 569/9 – pot v izmeri 255 m^2, ki je vpisana v zemljiškoknjižnem seznamu št. I., k.o. Brestanica, in je javno dobro.

II.

Po ukinitvi javnega dobra na zgoraj navedeni nepremičnini in vpisu lastninske pravice v korist Občine Krško se nepremičnina parc. št. 569/9, k.o. Brestanica, zamenja za nepremičnino parc. št. 326/2 – neplodno v izmeri 184 m^2, ki je vpisana v zemljiškoknjižnem vložku št. 563, k.o. Brestanica, in je v lasti Brkovič Nenada, Elektrarniška ulica 22, Brestanica, v deležu do celote.

III.

Po zamenjavi predmetnih nepremičnin, se na nepremičnini parc. št. 326/2, k.o. Brestanica, vzpostavi javno dobro, ki se vpiše v zemljiško knjigo pri Okrajnem sodišču v Krškem.

IV.

Nepremičnini se zamenjata zaradi prestavitve cestnega telesa parc. št. 569/9, k.o. Brestanica na zemljišče parc. št. 326/2, k.o. Brestanica, ki je po novem v funkciji javnega dobra in predstavlja povezavo med potjo parc. št. 569/1 in potjo parc. št. 569/8, ki sta prav tako vpisani v zemljiškoknjižnem seznamu št. I., k.o. Brestanica, in sta javno dobro.

V.

Zamenjava nepremičnin bo izvedena po postopku in na način, ki ga določajo predpisi in v skladu z vrednostmi, ki ju je določil pooblaščeni ocenjevalec vrednosti nepremičnin in znašata 451.508,99 SIT za nepremičnino parc. št. 569/9 in 325.794,72 SIT za nepremičnino parc. št. 326/2.

VI.

Ta sklep začne veljati z dnem objave v Uradnem listu Republike Slovenije.

Št. 464-112/2005-O507
Krško, dne 15. decembra 2005

Župan
Občine Krško
Franc Bogovič l.r.

---

196. Sklep o nakupu nepremičnin parc. št. 562/13, parc. št. 562/16, parc. št. 562/17 in parc. št. 561/4, k.o. Senovo, in o ustanovitvi javnega dobra na predmetnih nepremičninah

Na podlagi 29. in 51. člena Zakona o lokalni samoupravi (Uradni list RS, št. 100/05 – uradno prečiščeno besedilo) in 16. člena Statuta Občine Krško (Uradni list RS, št. 98/00 – prečiščeno besedilo in 5/03) je Občinski svet Občine Krško na 35. seji dne 15. 12. 2005 sprejel

S K L E P

o nakupu nepremičnin parc. št. 562/13, parc. št. 562/16, parc. št. 562/17 in parc. št. 561/4, k.o. Senovo, in o ustanovitvi javnega dobra na predmetnih nepremičninah

I.

Občina Krško kupi nepremičnini parc. št. 562/13 – cesta v izmeri 137 m^2 in parc. št. 562/16 – njiva v izmeri 88 m^2, ki sta vpisani v zemljiškoknjižnem vložku št. 265, k.o. Senovo, in sta v lasti Štorman Karla in Zofije, Titova cesta 53, Senovo, za vsakega v deležu do $^1/_2$, nepremičnino parc. št. 562/17 – njiva v izmeri 13 m^2, ki je vpisana v zemljiškoknjižnem vložku št. 46, k.o. Senovo in je prav tako v lasti Štorman Karla in Zofije za vsakega v deležu do $^1/_2$ in nepremičnino parc. št. 561/4 – pot v izmeri 30 m^2, ki je vpisana v zemljiškoknjižnem vložku št. 357, k.o. Senovo in je v lasti Zakšek Milivoja Franca, Mucherjeva ulica 2, Ljubljana, v deležu do celote.

II.

Po nakupu predmetnih nepremičnin, se na nepremičninah vzpostavi javno dobro, ki se vpiše v zemljiško knjigo pri Okrajnem sodišču v Krškem.

III.

Nepremičnine se kupijo zaradi ureditve dostopa do stanovanjskih hiš na naslovu Titova 53, Titova 53a in Titova 55a, vse Senovo.

IV.

Nakup nepremičnin bo izveden po postopku in na način, ki ga določajo predpisi in v skladu z vrednostmi, ki jih je določil sodni izvedenec in cenilec in skupaj znašajo 379.134,00 SIT za nepremičnine, ki so v lasti Štorman Karla in Zofije, in 47.790,00 SIT za nepremičnino, ki je v lasti Zakšek Milivoja Franca.

V.

Ta sklep začne veljati z dnem objave v Uradnem listu Republike Slovenije.

Št. 464-203/2004-O507
Krško, dne 15. decembra 2005

Župan
Občine Krško
Franc Bogovič l.r.

LAŠKO

197. Program priprave Odloka o spremembah in dopolnitvah ZN KS2 DEBRO (Uradni list RS, št. 67/93, 25/97, 25/00)

Na podlagi 27. člena ZUREP (Uradni list RS, št. 110/02, 8/03) in 36. člena Statuta Občine Laško (Uradni list RS, št. 8/00, 88/02), župan Občine Laško sprejema

PROGRAM PRIPRAVE
Odloka o spremembah in dopolnitvah ZN KS2 DEBRO (Uradni list RS, št. 67/93, 25/97, 25/00)

1. Osnovni zazidalni načrt je bil sprejet v letu 1993. Do danes so bile sprejete spremembe in dopolnitve ZN v letu 1997 in letu 2000. Območje sprememb odloka zajema kompleks varovanih stanovanj Zdravilišča Laško, območje predvideno za gradnjo garažne hiše, blokovno naselje Poženelove ulice in pripadajočo komunalno infrastrukturo.

Spremembe odloka so posledica predvidene širitve kompleksa doma starejših Zdravilišča Laško z vilo Malič in pralnico na lokaciji predvidene garažne hiše.

2. Istočasno je potrebno na obravnavanem območju primerno urediti prometni režim in zagotoviti prebivalstvu – stanovalcem primerne dovozne poti do svojih objektov oziroma stanovanj. Zaradi vse večje potrebe po parkirnih prostorih je predvideno novo parkirišče med bodočim objektom varovanih stanovanj in lokalno cesto LC Debro–Zavrate–Brezno. Po zadnjih spremembah odloka je bila domačija Belak predvidena, da se nekoč uredi v poslovno stanovanjski objekt. S temi spremembami odloka želi pripravljalec za omenjeno domačijo ohraniti prvoten stanovanjski namen objektov.

3. Predlagane spremembe odloka zavzemajo območje:

– vzhodni rob ceste na Poženelovi ulici, objekt Šmohor
– na jugu: južni rob JP 701990 ob reki Rečici
– na zahodu: vzhodni rob LC Debro–Zavrate–Brezno, Badovinčeva ulica do garaž
– na severu: stanovanjska hiša Belak.

4. Nosilci urejanja prostora, ki bodo sodelovali v vseh postopkih so:

– JP Komunala Laško
– Geoplin Ljubljana
– Adriaplin Ljubljana
– Elektro Celje d.d.
– Elektro Turnšek Celje
– Telekom Celje d.d.
– MOP, Izpostava Celje
– Pivovarna Laško d.d.
– Občina Laško
– WTE Podružnica Laško
– Javna agencija za železniški promet RS
– Ribiška družina Laško.

5. Za spremembe odloka bo uporabljen idejni načrti za objekt vile Malič in pralnice kompleksa doma starejših zdravilišča Laško (Eko art d.o.o., št. proj. 97/05-MB).

6. Strokovne rešitve bodo sprejete na podlagi idejnih zasnov in v skladu s predpisano veljavno zakonodajo.

7. Geodetski posnetki za območje obstajajo, potrebno jih bo samo še dopolniti.

8. Roki za sprejem Odloka o spremembah in dopolnitvah ZN KS2 Debro:

– prostorska konferenca	30. 11. 05
– sprejetje programa priprave	8. 12. 05
– objava programa priprave v Uradnem listu RS	16. 12. 05
– javni razpis za izbor izvajalca	28. 12. 05
– podpis pogodbe	6. 1. 06
– priprava in podajanje smernic nosilcev urejanja prostora 30 dni	januar 2006
– javna razgrnitev 30 dni	febr.–mar. 2006
– javna obravnava	10. 3. 06
– dop. odloka s pripombami in predlogi danih v času javne razgrnitve	30. 3. 06
– pridobivanje mnenj 30 dni	april 06
– obravnava sprememb in dopolnitev odloka na občinskem svetu	maj 06
– objava odloka v Uradnem listu RS	junij 2006

Finančne obveze z zvezi s spremembami in dopolnitvami odloka so strošek Zdravilišča Laško in Občine Laško.

Št. 35003-4/2005
Laško, dne 7. decembra 2005

Župan
Občine Laško
Jože Rajh l.r.

LITIJA

198. Odlok o lokacijskem načrtu za območje športno-rekreacijskega centra Ježa – LR1

Na podlagi 12., 23. in 72. člena Zakona o urejanju prostora (Uradni list RS, št. 110/02, 8/03 in 58/03 – ZZK-1), Pravilnika o vsebini, obliki, načinu priprave lokacijskih načrtov ter vrstah njihovih strokovnih podlag (Uradni list RS, št. 86/04) in na podlagi 16. člena Statuta Občine Litija (Uradni list RS, št. 18/04) je Občinski svet Občine Litija na 30. redni seji dne 20. 12. 2005 sprejel

ODLOK
o lokacijskem načrtu za območje športno-rekreacijskega centra Ježa – LR1

I. SPLOŠNE DOLOČBE

1. člen

(Podlaga za občinski lokacijski načrt)

Podlaga za občinski lokacijski načrt (v nadaljnjem besedilu OLN) so prostorske sestavine dolgoročnega plana Občine Litija za obdobje 1986–2000 in družbenega plana Občine Litija za obdobje 1986-90-2000 za območje Občine Litija (Uradni list SRS, št. 14/87, 4/89 in Uradni list RS, št. 34/90, 40/90, 20/94, 63/99, 05/04, 51/04, 126/04). V njih je predmetno zemljišče opredeljeno kot območje javne infrastrukture.

Območje obdelave se doslej ureja na podlagi Odloka o sprejetju prostorsko ureditvenih pogojev za območje Litije in Šmartna (Uradni list SRS, 22/88 in Uradni list RS, št. 89/02, 07/04, 51/04), ki za to območje predvideva izdelavo občinskega izvedbenega prostorskega akta.

2. člen

(Vsebina odloka o občinskem lokacijskem načrtu)

Odlok o OLN za območje športno-rekreacijskega centra Ježa – LR1 določa obseg ureditvenega območja z mejo, funkcijo območja s prostorskimi ureditvami, pogoje za urbanistično, arhitekturno in krajinsko oblikovanje objektov in ureditev, rešitve prometne, energetske, vodovodne in druge komunalne infrastrukture, rešitve in ukrepe za varovanje okolja, ohranjanja narave, varstvo kulturne dediščine ter traj-

nostno rabo naravnih dobrin, rešitve in ukrepe za obrambo ter varstvo pred naravnimi in drugimi nesrečami, etapnost izvedbe, obveznosti investitorjev in izvajalcev ter tolerance.

3. člen

(Sestava občinskega lokacijskega načrta)

Občinski lokacijski načrt vsebuje besedilo odloka, grafični del in priloge.

(a) Besedilo odloka vsebuje:

– obseg ureditvenega območja,

– funkcijo območja,

– opis prostorskih ureditev po posameznih področjih,

– pogoje za urbanistično, arhitekturno in krajinsko oblikovanje objektov in ureditev,

– rešitve prometne, energetske, vodovodne in druge komunalne infrastrukture,

– rešitve in ukrepe za varovanje okolja, ohranjanja narave, varstvo kulturne dediščine ter trajnostno rabo naravnih dobrin,

– rešitve in ukrepe za obrambo ter varstvo pred naravnimi in drugimi nesrečami,

– etapnost izvedbe,drugi pogoji in zahteve za izvajanje načrta;

(b) Grafični del vsebuje:

– katastrski načrt z vrisano mejo območja M 1:1000,

– prikaz zasnove rabe prostora M 1:1000,

– ureditvena situacija M 1:1000,

– situacija komunalnega in energetskega omrežja M 1:1000,

– situacija prometnega omrežja M 1:1000,

– prikaz novih gradbenih parcel in nova parcelacija z zakoličbenimi elementi za posamezne nove objekte M 1:1000,

– zasnova križišča M 1:5000.

(c) Seznam prilog vsebuje:

1. povzetek za javnost,

2. izvleček iz prostorskih sestavin planskih aktov občine Litija,

3. obrazložitev in utemeljitev lokacijskega načrta,

4. strokovne podlage,

5. smernice in mnenja nosilcev urejanja prostora:

– Javno podjetje Komunalno stanovanjsko podjetje Litija, d.o.o., Ponoviška cesta 15, Litija,

– TELEKOM Slovenije d.d., Cigaletova 15, Ljubljana,

– Elektro – Ljubljana, PE Elektro Ljubljana okolica, Slovenska 58, Ljubljana,

– Ministrstvo za promet in zveze, Direkcija RS za ceste; Tržaška 19, Ljubljana,

– Ministrstvo za obrambo, Uprava za obrambo Ljubljana, Izpostava Litija, Jerebova 14, Litija;

– Ministrstvo za zdravstvo, Zdravstveni inšpektorat RS, Območna enota Ljubljana, Izpostava Litija, Kidričeva 1, Litija,

– Zavod za varstvo narave, Območna enota Ljubljana, Kersnikova 3, Ljubljana,

– Zavod za varstvo kulturne dediščine Slovenije, Območna enota Ljubljana, Tržaška 4, Ljubljana

6. spis postopka priprave in sprejemanja lokacijskega načrta,

7. program opremljanja zemljišč za gradnjo.

II. OBSEG UREDITVENEGA OBMOČJA

4. člen

(Lega območja)

Ureditveno območje leži na jugovzhodnem robu naselja Litija v območju z oznako LR-1 in je veliko okrog 5,50 ha.

5. člen

(Meja ureditvenega območja OLN)

Meja lokacijskega načrta je razvidna iz grafične priloge – katastrski načrt z vrisano mejo območja, ki je sestavni del tega odloka. Ureditveno območje obsega naslednje parcele oziroma dele parcel: št. 166/2, 200/3, 987/2, 140/1, 140/2, 140/3, 130/3 del, 127/27 del, 130/4 del, 130/6, 130/7, 130/8, 130/9, del 130/18 in 130/19, del 130/11, del 130/12, del 130/14, del 130/16, 130/5, 130/1 129, 128/5 vse k.o. 1838 Litija.

6. člen

(Površine)

Ureditveno območje športno-rekreacijskega centra Ježa – LR1 je na severu omejeno z Zasavsko cesto na zahodu s cesto med Grbinsko in Zasavsko ob blokovni zazidavi, na jugu s cesto Litija – Breg, vzhodni rob pa meji na stanovanjsko območje LR1/1. Območje obsega 5,50 ha in je razvidno tudi v prilogi.

III. FUNKCIJA OBMOČJA

7. člen

(Funkcija in prostorske ureditve)

Ureditveno območje občinskega lokacijskega načrta je namenjeno javni gospodarski infrastrukturi, pri čemer je v skladu s programsko zasnovo 40% površin območja namenjeno komercialnim dejavnostim, 60% površin območja pa športno rekreacijskim dejavnostim.

V območju obdelave je dovoljen širok izbor možnih dejavnosti. Za tiste dejavnosti v posameznih objektih, ki zahtevajo dodatno pogojevanje in soglašanje v fazi projektiranja (na primer zaradi predpisov glede gostinskih dejavnosti ali dejavnosti s prodajo blaga, ki zahteva dodatno preverjanje), je obvezno v skladu z ZGO-1 pridobiti projektne pogoje in na izdelan projekt soglasje pristojnega soglasodajalca. To velja predvsem za tiste soglasodajalce, ki v tem OLN niso natančno vsebinsko zahtevani, so pa predmet kasnejše projektne dokumentacije.

OLN ureja naslednje predvidene gradnje in ureditve:

V severnem delu, namenjen poslovnim, storitvenim, trgovskim, kulturnim, gostinskim in razvedrilnim dejavnostim se predvidi novogradnje objektov A, B, C in D ter pripadajočih parkirišč, namenjenih poslovnim, storitvenim, trgovskim, kulturnim in razvedrilnim dejavnostim.

V južnem delu, namenjenem športnim in rekreacijskim dejavnostim se predvidi:

– novogradnja objekta E, namenjenega dejavnostim športa,

– urejanje parkirne površine in igrišč na severu objekta E,

– urejanje rekreacijskih površin in igrišč, južno od objekta E,

– urejanje zelenih parkovnih površin na skrajnem jugu območja.

Vsa igrišča na območju so zasnovana v skladu s standardi velikosti igrišč in jih je možno uporabljati kot klubska ali javna igrišča samostojno, pa tudi kot uporabo za osnovne in srednje šole. V enem od objektov A, B, C ali D je potrebno zasnovati kegljišče.

Obrobna zasaditev na zahodu območja je varovalnega značaja pred vizualnimi konflikti med stanovanjsko in komercialno dejavnostjo. Zasadi se visoka drevesna vrsta, zasadi se platana (Platanus acerifolia).

Obrobna zasaditev drevoreda na vzhodu območja ob cesti je prav tako varovalnega značaja, kjer se zasadi lipa (Tilia cordata).

Izbira rastlinskih vrst in razmestitev v območju parkovne površine je predmet projektne dokumentacije.

Zagotoviti je potrebno zaključene tratne ploskve, v kontrastnem razmerju do vegetacijskih elementov in ostalih prvin v prostoru.

Parkovna površina na jugu območja se nameni za aktivno in pasivno rekreacijo (doživljanje, opazovanje, sončenje). Celotna parkovna površina se opremi s potmi, počivališči in ustrezno drevnino ter po potrebi tudi z enoletnicami. Otroška igrišča se namenijo za starostne stopnje 3-6, 6-12 let z možnostjo nadzora igre. Športna igrišča so namenjena za igro višjih starostnih stopenj in odraslih v smislu aktivne rekreacije. Razporeditev športnih in rekreacijskih površin je razvidna iz ureditvene situacije. Vse natančne podatke o igriščih in njihovi izvedbi ter celotni mikrourbani opremi bo obsegala projektna dokumentacija za ureditev okolja ob upoštevanju pogojev iz tega odloka.

IV. URBANISTIČNO, ARHITEKTURNO IN KRAJINSKO OBLIKOVANJE OBJEKTOV IN UREDITEV

8. člen

(Oblikovanje objektov, drugih ureditev in zelenih površin)

Namen in funkcija, velikost in pogoji oblikovanja vseh objektov, so podani grafično v ureditveni situaciji.

Ureditev parkirišč, novih cest in drugih prometnih objektov je podana grafično v situaciji prometne infrastrukture.

Ureditev igrišč je prikazana grafično v ureditveni situaciji.

Igrišča južno od objekta C bodo ograjena z igriščno ograjo višine 4,0 m.

Arhitektura objektov naj bo zasnovana s posebno pozornostjo, saj gre za vzhodni vstop v mesto Litija. Strehe naj bodo nizko naklonske ali ravne.

V. REŠITVE PROMETNE, ENERGETSKE, VODOVODNE IN DRUGE KOMUNALNE INFRASTRUKTURE

9. člen

(Prometna infrastruktura)

Obstoječi cestni dovoz na ureditveno območje s ceste R2-416, odsek 1346 Litija – Šmartno se rekonstruira. Nasproti obstoječe ceste z vzhodne smeri (stanovanjsko blokovno naselje na vzhodu) se T križišče rekonstruira v manjše krožišče, ki se na zahodni strani nadaljuje v samo območje obdelave in služi obravnavanim dejavnostim športa in komercialnim dejavnostim. Zasnova krožišča v merilu 1:500 je priloga tega OLN.

Projekt za izvedbo krožišča je potrebno predložiti na Direkcijo RS za ceste v pregled in izdajo soglasja. Pred pričetkom uporabe krožnega križišča je potrebno zaprositi Direkcijo RS za ceste za interni tehnični pregled in prevzem izvedenih del na cesti R2-416/1346. V ta namen je potrebno predložiti na Direkcijo RS za ceste projekt izvedenih del (PID).

Znotraj območja se uvedeta obe že omenjeni cesti, ki ju na zahodu povezuje nova robna cesta, ki se na severu naveže na obstoječo cesto na Ježo. Vse naštete ureditve so razvidne iz prometne situacije. Nova cesta s pločnikom od krožišča proti zahodu med objekti C, D in E ter zahodno od objekta D je predvidena kot javna cesta. Po izgradnji se cesta preda v javno rabo in kategorizira.

Mirujoči promet: Za objekte komercialne narave se predvidijo parkirišča, kot je prikazano v ureditveni situaciji in prometni situaciji. V splošnem je dosledno potrebno upoštevati standard 1PM/30m^2 nakupovalne površine za nakupovalne centre. Parkirna mesta za invalide se določijo v projektu ureditve okolja za vsak posamezen objekt, ko bo znano, kje bodo glavni vhodi v objekte. Za invalide je potrebno zagotoviti 5% parkirnih mest na posameznem parkirišču.

Za objekte športnih dejavnosti se predvidi parkirišče na severozahodu objekta E. Parkirišče se izvede tako, da ga je možno zapreti z zapornicami in brezplačno rezervirati za uporabo tudi za javne prireditve.

Ob objektih so predvidena naslednja parkirišča z navedenimi okvirnimi kapacitetami:

– parkirišče za objekt A in B vzhodno in južno od objekta	150 PM
– parkirišče za objekt C vzhodno od objekta	126 PM
– parkirišče za objekt D južno in zahodno od objekta	148 PM
– parkirišče za objekt E severovzhodno od objekta	90 PM
Skupno število v celotnem območju OLN	514 PM

10. člen

(Zbiranje in odvajanje odpadnih in padavinskih voda)

Vsi objekti morajo biti priključeni na fekalno kanalizacijo, ki se konča s predvideno čistilno napravo, ko se le ta izgradi.

Za priključitev na javno kanalizacijo je potrebno soglasje upravljavca.

Za večja nova območja pozidave je potrebno izvesti pred priključitvijo hidravlični izračun obstoječih vodov in v primeru neustreznosti izvesti obnovo in gradnjo novih vodov.

Prvi revizijski jaški objekta morajo biti locirani na parcelno mejo posameznega objekta.

Predviden je ločen sistem odvoda odpadnih vod. Vsa kanalizacija mora biti zgrajena vodotesno.

– **sanitarna kanalizacija**

Obstoječa kanalizacija ostaja kot je položena, zgradi se samo nova sanitarna kanalizacija v cesti ob objektu E, ki se priključi na obstoječo kanalizacijo v Cesti Dolenjskega odreda.

– **kanalizacija padavinskih vod – javne površine**

Kanalizacija za odvod padavinskih vod z javnih površin je predvidena v novo predvidenih cestah. Priključuje se v predvideno kanalizacijo, ki bo odvajala vse padavinske vode iz omenjenega področja v reko Savo. Pred priključkom na kanalizacijo se odpadne padavinske vode iz javnih površin očistijo v lovilcu olja.

– **kanalizacija padavinskih vod – interne utrjene površine**

Vse padavinske vode iz internih okolij in parkirišč se združijo v kanalizaciji, ki je preko usedalnika in lovilca olj priključena na ponikovalno zadrževalni sistem.

– **kanalizacija padavinskih vod – strešne površine**

Vsi strešni odtoki objektov se priključijo preko peskolovov na kanalizacijo strešnih vod, ki je priključena za lovilci olj na ponikovalno zadrževalni sistem.

– **ponikovalno zadrževalni sistem**

Za vsak objekt s funkcionalnim zemljiščem je predviden poseben ponikovalno zadrževalni sistem, kjer se očiščene padavinske vode zadržujejo in ponikajo. Zaradi varnosti se ponikovalni sistem priključi s pridušenim odtokom na kanalizacijo, ki odvaja padavinske vode s celotnega področja v reko Savo.

– **zbirna kanalizacija padavinske vode**

Ob Cesti Dolenjskega odreda je predvidena zbirna kanalizacija, ki odvaja odpadne padavinske vode v reko Savo. Kanalizacija, s horizontalnim vrtanjem, prečka regionalno cesto R2-416/1346 Litija – Šmartno in poteka, ob opornem zidu priključka za trgovski center Merkur, do reke Save.

11. člen

(Vodovod)

Na vodovodnem omrežju je potrebno zagotoviti hidrantno omrežje, ki mora ustrezati predpisom o zagotovitvi požarne vode. Pri prečkanju cevovoda z drugimi komunalnimi vodi ali prometno infrastrukturo, je potrebno cevovod izvesti v zaščitnih ceveh. Pri načrtovanju gradenj je potrebno upoštevati varovalni pas omrežij oskrbovalnih sistemov in komunalne opreme in upoštevati ustrezne odmike.

Za večja nova območja pozidave je potrebno izvesti pred priključitvijo hidravlični izračun obstoječih vodov in v primeru neustreznosti predvideti ustrezne ukrepe.

Za priključitev na vodovod morajo vsi uporabniki pridobiti soglasje upravljavca vodovoda.

Odjemna mesta za vodovodne priključke so v zunanjih vodomernih jaških za parcelno mejo objekta, ki se priključuje.

Za oskrbo območja Ježa LR 1 s pitno in požarno vodo se predvidi nov vodovod po cesti E, ob obstoječega vodovoda v Cesti Dolenjskega odreda, do obstoječega vodovoda v cesti za Ježo.

Prav tako je predvidena povezava vodovoda od obstoječega vodovoda v Cesti Dolenjskega odreda do vodovoda v Grbinski cesti.

Obstoječi vodovod, od Ceste Dolenjskega odreda za naselje Ježa, se ohrani.

12. člen

(Elektroenergetsko omrežje)

Na območju so predvideni naslednji objekti z močmi: objekt A in B (150kW), objekt C (130kW), objekt D (200kW) in objekt E z okolico (150kW).

Za predvidene nove objekte bo na širšem območju potrebno:

– prestaviti SN kablovod,

– zgraditi novo transformatorsko postajo kapacitete 630 kW v objektu B,

– vključiti novo TP v 20 kW zanko med obstoječi TP Litija – Ježa in TP Litija – samski dom,

– obstoječi in prestavljeni 20 kW kablovod potrebno zaščititi s kabelsko kanalizacijo.

NN razvod je predviden od nove TP do posameznih novo predvidenih objektov. Trasa NN kabla poteka v pločniku internih cest.

Po vseh javnih cestah je predvidena nova javna razsvetljava s kablom iz nove TP. Kabli za javno razsvetljavo so položeni ob kablih NN v pločniku javnih cest. Potrebno je zagotoviti novo ločeno prižigališče za razsvetljavo javnih površin, ki mora biti javno dostopno. Razsvetljava parkirnih površin bremeni investitorje oziroma uporabnike novih objektov.

13. člen

(Telefonsko omrežje)

V območju, obravnavanem z OLN, se telefonsko omrežje izgradi v skladu s smernicami Telekom Slovenije po projektni dokumentaciji za celovito ureditev okolja.

VI. REŠITVE IN UKREPI ZA VAROVANJE OKOLJA, OHRANJANJA NARAVE, VARSTVO KULTURNE DEDIŠČINE TER TRAJNOSTNO RABO NARAVNIH DOBRIN

14. člen

(Varstvo pred hrupom)

Predvideni so naslednji ukrepi za varstva pred hrupom:

– V primerih, ko se bo gradnja izvajala v bližini obstoječih objektov, je potrebno gradbišče omejiti s protihrupno pregrado. V času gradnje je potrebno izvesti meritve hrupa v naravnem in življenjskem okolju in v kolikor bi meritve pokazale prekoračitev mejnih ravni hrupa, predvideti dodatne ukrepe za zmanjšanje ravni hrupa iz gradbišča.

– Izvajanje gradbenih del je v skladu z 19. členom Uredbe o hrupu v naravnem in življenjskem okolju dovoljeno izvajati od ponedeljka do sobote med 8. in 19. uro. Izvajanje teh del je prepovedano na praznik, če je dela prost dan.

– Uporaba kosilnic, škropilnic, žag in drugih naprav z motorji na notranje izgorevanje, vrtalnih in brusilnih strojev, kladiv in žag ter izvajanje drugih hrupnih vrtnih in hišnih opravil, ki povzročajo v okolju visoke ravni hrupa, je dovoljena skladno z 19. členom Uredbe o hrupu v naravnem in življenjskem okolju od ponedeljka do sobote med 8. in 19. uro.

15. člen

(Varstvo pred požarom)

Pri nadaljnjem projektiranju je potrebno upoštevati izhodišča iz tega OLN:

– Zagotoviti pogoje za varen umik ljudi in premoženja iz predvidenih objektov, ki zajemajo: ustrezno število poti umika, ustrezno kapaciteto poti umika, ustrezno razporeditev poti umika, ustrezne dostope do poti umika in druge ukrepe, ki vplivajo na varen in neoviran umik ljudi in premoženja iz objektov.

– Zagotoviti potrebne odmike med objekti, ki upoštevajo smernice (SZPV 204/99) in na osnovi teh bodo postavljeni ustrezni odmiki ali ustrezne požarne ločitve med posameznimi objekti s katerimi se zagotavlja omejevanje širjenja ognja ob požaru na sosednje objekte in obratno.

– Zunanja ureditev objektov mora zagotoviti ustrezne prometne in delavne površine za intervencijska vozila, ki morajo ustrezati predpisom SIST DIN 14090.

– Zagotoviti zadostno oskrbo – količino vode za gašenje, ki upošteva ognje odpornost konstrukcije objektov, količino gorljivih materialov v objektu in predvideno prostornino objekta. Na obravnavanem območju se predvideva izgradnja zunanjega hidrantnega omrežja s katerim se zagotavlja ustrezen tlak in zadostne količine vode za gašenje.

Lokacija in razdalja med nadzemnimi hidranti mora biti taka, da je na vsakem objektu mogoče gasiti požar z najmanj dveh zunanjih hidrantov. Razdalja med hidranti in zidom objekta naj znaša najmanj 5, največ 80 m.

Upoštevan je Pravilnik o tehničnih normativih za hidrantno omrežje za gašenje požarov (Uradni list SFRJ, št. 30/91).

– V okviru definiranih ukrepov pri načrtovanju izgradnje objektov bo potrebno upoštevati požarna tveganja:

– povečana možnost uporabe požarno nevarnih snovi in tehnoloških postopkov je zajeta in

– se omejuje na določene posamezne prostore, kateri pa imajo definirane gradbene in ukrepe,

– možnost širjenja požara med posameznimi poselitvenimi območji je zmanjšana na minimum in ne predstavlja ovire pri izgradnji objektov,

– z upoštevanjem določil veljavnih predpisov za področje hrambe in prometa z nevarnimi snovmi,

– z upoštevanjem ustreznih eksplozijskih območij con je nevarnost požara in eksplozij zmanjšana na minimum,

– s površinami za umik ljudi predvidenimi na zunanjih igralnih in dvoriščnih površinah.

16. člen

(Varstvo zraka)

Izvajalci gradbenih del morajo v času gradnje zagotoviti ukrepe, da na gradbiščih in v njihovi okolici ne bodo presežene mejne vrednosti prašnih usedlin v zraku.

Ukrepi za varstvo zraka v času gradnje morajo biti podrobno opredeljeni v projektu ekološke ureditve gradbišča, ki se izdela v okviru projektne dokumentacije in predloži v potrditev inšpekcijski službi pred začetkom gradnje.

17. člen

(Varstvo tal)

Predvideni so naslednji ukrepi za varstvo tal:

– površine namenjene zelenim površinam, ki bodo v času gradnje razgaljene, je potrebno ponovno zatraviti oziroma zasaditi,

– med gradnjo je treba zagotoviti ustrezno ravnanje z rodovitno zemljo, tako da bo ohranjena njena rodovitnost in količina in jo bo mogoče uporabiti za rekultivacijo razgaljenih ali degradiranih zemljišč. Preprečiti je treba mešanje živice z mrtvico in rodovitno zemljo začasno odlagati na največ 1,5 m visoke nasipe,

– vse opuščene vozne površine je treba zravnati na nivo okoliškega terena, jih humuzirati in urediti,

– odpadkov in drugega materiala, vključno z odpadnim izkopom ali gradbenim materialom, se ne odlaga na gradbišču.

18. člen

(Ravnanje z odpadki)

Predvideni so naslednji ukrepi glede ravnanja z odpadki:

– za zbiranje in prevzem odpadkov, urejenost zbirnih in odjemnih mest ter dostopnost komunalnim vozilom je potrebno v območju urediti zadostno število zbirnih in prevzemnih mest v skladu z veljavnimi predpisi;

– dosledno upoštevati občinski Odlok o ravnanju z odpadki Uradni list RS, št. 2/02 – odvoz na centralno deponijo Unično,

– zbirna in prevzemna mesta za posode za odpadke morajo biti prometno dostopna, locirana na tlakovani površini ter opremljena z odtokom z lovilcem olj in maščob;

– ob pešpoteh se umestijo koši za smeti kot del urbane opreme.

19. člen

(Varstvo narave)

Na območju v skladu s smernicami Zavoda RS za varstvo narave ni naravnih vrednot, zavarovanih območij ali območij, pomembnih za biotsko raznovrstvnost.

20. člen

(Varstvo kulturne dediščine)

Na območju, ki ga ureja ta OLN, ni varovane kulturne dediščine.

VII. DRUGI POGOJI ZA IZVEDBO PROSTORSKIH UKREPOV

21. člen

(Oglaševanje)

Možno je izvajanje oglaševanja in reklamiranja skladno z ustreznim občinskim. Javno oglaševanje in reklamiranje se praviloma izvaja samo na javnih površinah oziroma na za to z občinskim odlokom določenih mestih.

22. člen

(Obveze investitorja)

Investitorji so dolžni zagotoviti izvajanje celotne komunalne, energetske in prometne infrastrukture znotraj ureditvenega območja OLN skladno z gradnjo objektov, zagotoviti energetsko in komunalno oskrbo, izgraditi in urediti igrišče južno od objekta C ter urediti pripadajoče javne in nejavne površine sočasno z graditvijo objektov oziroma sočasno z dinamiko gradnje.

VIII. ETAPNOST IZVEDBE

23. člen

Etapnost pri izvedbi lokacijskega načrta je predvidena samo v primeru izgradnje cestne infrastrukture, ki naj bo navezana na komercialne objekte. V tem primeru se mora izgradnja celotne cestne in infrastrukture mirujočega prometa izvesti pred ali sočasno z gradnjo prvega izmed objektov A, B, C ali D.

Objekti komercialnih dejavnosti so zasnovani tako, da se lahko posamezni objekt A in B, C in D izvajajo na samostojnih funkcionalnih zemljiščih neodvisno drug od drugega.

Gradnja igrišča južno od objekta C mora biti dokončana istočasno ali pred dokončanjem gradnje prvega izmed objektov A, B, C, ali D.

Ureditev športno rekreacijskega dela OLN se lahko izvede kasneje in časovno neodvisno od komercialnega dela.

IX. TOLERANCE

24. člen

– Spremembe namembnosti objektov so dopustne v skladu z rabo površin (severni del trgovsko storitveno poslovne dejavnosti, južni del športno rekreacijske dejavnosti).

– Odstopanja od tlorisnih gabaritov in relativnih višinskih kot posameznih objektov so dovoljena do ± 1,00 m, oz v skladu z varovalnimi pasovi cest in infrastruktur določenih s tem lokacijskim načrtom, če so utemeljena s konstrukcijskimi ali funkcionalnimi zahtevami.

– Pri navajanju višin z etažami se uporabijo funkcionalne višine etaž v skladu z dejavnostjo objektov.

– Pri gradnji ali prenovi komunalne in druge infrastrukture in zunanjih ureditev, ter urejanju parkirišč, cestne infrastrukture, so dovoljene tolerance, v kolikor se pri izdelavi izvedbene dokumentacije in gradnji sami ugotovi, da je z manjšimi spremembami mogoče doseči tehnično in ekonomsko ugodnejšo rešitev, pri čemer le-ta ne poslabša obstoječega oziroma predvidenega stanja.

X. PREHODNE IN KONČNE DOLOČBE

25. člen

OLN je na vpogled pri Oddelku za urejanje prostora in gospodarstvo Občine Litija in pri Upravni enoti Litija.

26. člen

Nadzor nad izvajanjem tega odloka opravlja pristojne inšpekcijske službe.

27. člen

Ta odlok prične veljati petnajsti dan po objavi v Uradnem listu RS.

Št. 350-46/2002
Litija, dne 20. decembra 2005

Župan
Občine Litija
Mirko Kaplja l.r.

LOGATEC

199. Sklep o določitvi izhodiščne vrednosti točke za izračun nadomestila za uporabo stavbnega zemljišča za leto 2006

Na podlagi 12. člena Odloka o nadomestilu za uporabo stavbnega zemljišča na območju Občine Logatec (LN, št. 2/99, 5/01) in 18. člena Statuta Občine Logatec (LN 5/99) je Občinski svet Občine Logatec na 24. redni seji dne 20. 12. 2005 sprejel

S K L E P
o določitvi izhodiščne vrednosti točke za izračun nadomestila za uporabo stavbnega zemljišča za leto 2006

I.

Izhodiščna vrednost toče za izračun nadomestila za uporabo stavbnega zemljišča na območju Občine Logatec znaša od 1. 1. 2006 dalje 0,0334 SIT v enaki višini za vse uporabnike.

II.

Sklep začne veljati naslednji dan po objavi v Uradnem listu Republike Slovenije.

Št. 423-06/05-3
Logatec, dne 21. decembra 2005

Župan
Občine Logatec
Janez Nagode l.r.

MEŽICA

200. Sklep o spremembi Sklepa o določitvi cen programov v vrtcu Mežica

Na podlagi Pravilnika o spremembah in dopolnitvah Pravilnika o metodologiji za oblikovanje cen programov v vrtcih, ki izvajajo javno službo (Uradni list RS, št. 120/05) in 16. člena Statuta Občine Mežica (Uradni list RS, št. 16/99, 73/00 in 16/03) je Občinski svet občine Mežica na 25. seji sprejel

S K L E P
o spremembi Sklepa o določitvi cen programov v vrtcu Mežica

1. člen

V Sklepu o določitvi cen programov v vrtcu Mežica (Uradni list RS, št. 115/05) se spremenita drugi in tretji odstavek 1. člena tako, da se glasita:

»Oskrbnina v poldnevnem (4–6-urnem) varstvu otrok v oddelkih, z malico in kosilom je:

I. starostna skupina (od 1 do 3 let)	79.902,00 SIT
II. starostna skupina (od 3 do 6 let)	64.265,00 SIT

Oskrbnina v poldnevnem (4–6-urnem) varstvu otrok v oddelkih, z malico je:

I. starostna skupina (od 1 do 3 let)	76.702,00 SIT
II. starostna skupina (od 3 do 6 let)	61.065,00 SIT«.

2. člen

Ta sklep začne veljati naslednji dan po objavi v Uradnem listu RS, uporablja pa se v letu 2006.

Št. 640-01-102/06
Mežica, dne 9. januarja 2006

Župan
Občine Mežica
Janez Praper l. r.

MOZIRJE

201. Program priprave lokacijskega načrta »Mozirske trate«

Na podlagi 27. člena Zakona o urejanju prostora (Uradni list RS, št. 110/02, 08/03 – popr. in 58/03 – ZZK) in 9. člena Statuta Občine Mozirje (Uradno glasilo ZSO, št. 4/99, 01/00, 01/01 in Uradni list RS, št. 61/02, 62/03) župan Občine Mozirje dne 9. 1. 2006 sprejme

P R O G R A M P R I P R A V E
lokacijskega načrta »Mozirske trate«

1. člen

S tem programom priprave se določi programska izhodišča, vsebino strokovnih podlag, način priprave pridobitev strokovnih rešitev in geodetskih podlag za pripravo občinskega lokacijskega načrta, ki dopolnjuje ureditev jedra naselja Mozirje.

2. člen

(ocena stanja, razlogi in pravna podlaga)

Na območju občine so evidentirane potrebe po komunalno opremljenem območju za gradnjo, ki bo omogočila izvedbo sprejetega socialnega programa kot je gradnja varovanih bivalnih enot in izobraževalno varstvenega delovnega centra. Predvideno območje ureditve za gradnjo je v naravi travnik in predstavlja zaokroženo površino med obstoječo enodružinsko stanovanjsko gradnjo in potokom Trnavo, Mozirnico in Strugo. Zemljišče je še nepozidano in leži izven naselbinskega spomenika – trškega jedra občinskega središča Mozirje, predstavlja pa njegovo zaokrožitev na jugu strnjene pozidave in s predvideno ureditvijo zelenih površin do regionalne ceste povezavo z urejenim območjem Mozirskega gaja.

Podlaga za načrtovanje lokacijskega načrta je v Odloku o spremembah in dopolnitvah prostorskih sestavin dolgoročnega plana Občine Mozirje za obdobje od leta 1986–2000, dopolnjenega leta 1989 in srednjeročnega družbenega plana Občine Mozirje za obdobje 1986–1990, usklajenega leta 1989 za območje Občine Mozirje (Uradno glasilo ZSO, št. 8/2000 in Odloku o prostorsko ureditvenih pogojih za dele naselij Mozirje, Nazarje, Rečica ob Savinji, Ljubno, Luče in Gornji Grad (Uradni list RS, št. 66/93, 109/01 in 103/04 ter Uradno glasilo Zgornje Savinjskih občin, št. 3/01), ki za obravnavano območje predvidevata izdelavo izvedbenega prostorskega akta.

3. člen

(predmet, vsebina, in programska izhodišča)

Predmet občinskega lokacijskega načrta je prostorska ureditev soseske varovanih stanovanj, oskrbnega centra, izobraževalno varstvenega delovnega centra in zelenih zunanjih površin ter vsa oprema z gospodarsko javno infrastrukturo.

Prav tako pa se z ureditvijo območja rešuje odvajanje odpadnih in meteornih vod celotnega naselja Mozirje in poplavna varnost v spodnjem toku vodotokov Trnave, Mozirnice in Struge v vplivnem območju Savinje.

Vsebina lokacijskega načrta je določena s 23., 43., 73. in 139. členom Zakona o urejanju prostora (Uradni list RS, št. 110/02, 08/03 – popr.) in Pravilnikom o vsebini, obliki in načinu priprave državnih in občinskih lokacijskih načrtov ter vrste njihovih strokovnih podlag (Uradni list RS, št. 86/04), s pridobljenimi zaključki prve prostorske konference in z odločbo MOP glede celovite presoje vplivov na okolje.

Pri pripravi lokacijskega načrta se upošteva kontinuiteto urejanja naselja in se s ciljem pridobiti ustrezno ureditev območja, ki zaokrožuje pozidani rob naselja in ga poveže z urejenim zelenim pasom med regionalno cesto in Savinjo z na desnem bregu Savinje urejenim Mozirskim gajem. Sledi se programskim izhodiščem:

– intenzivne rabe nenazidanih zemljišč predvidenih za gradnjo

– vzpostavitve izboljšane gospodarske javne infrastrukture že zgrajenega dela naselja

– zagotavljanja kvalitetnega bivalnega okolja z ustrezno in racionalno gospodarsko infrastrukturo

– oblikovanja skladne oblikovne podobe naselja

– povezovanja urejenih zelenih površin ob robu pozidave s parkovno ureditvijo Mozirskega gaja na desnem bregu Savinje.

4. člen

(okvirno ureditveno območje)

Ureditveno območje obsega še nezazidano zemljišče ležeče med parcelnimi mejami na severu zgrajene zadnje vrste enodružinskih stanovanjskih objektov v smeri vzhod- zahod ter vodotokom Mozirnico na zahodu, Trnavo na vzhodu in Strugo na jugu, približne površine 10 000 m^2. Z ureditvijo parcelnih mej se območje preoblikujejo v zaključeno zemljišče z natančno izmerjeno površino.

Poleg opredeljenega območja so sestavni del tudi zemljišča izven območja lokacijskega načrta, ki so potrebna za izvedbo omrežij gospodarske javne infrastrukture, potrebnih za komunalno opremljanje območja ureditev predvidenih z lokacijskim načrtom.

5. člen

(nosilci urejanja prostora, ki dajejo smernice in mnenja ter drugi udeleženci, ki sodelujejo pri izdelavi lokacijskega načrta)

Nosilci urejanja prostora, ki sodelujejo v postopku priprave in načrtovanja podajo svoje smernice in k dopolnjenemu predlogu lokacijskega načrta mnenje v skladu z 29. in 30. členom ZUreP-1 so:

1. JP Komunala Mozirje
2. Zavod za varstvo kulturne dediščine Slovenije, OE Celje, Glavni trg 1, Celje
3. Zavod RS za varstvo narave, OE Celje, Stanetova 6, Celje
4. MOP – ARSO, Urad za upravljanje, Sektor za vodno območje Donave, Oddelek območja Savinje, Lava 11, Celje
5. Ministrstvo za obrambo, Inšpektorat RS za varstvo pred naravnimi in drugimi nesrečami, Izpostava Celje, Dečkova 36, Celje
6. Ministrstvo za obrambo, Uprava Republike Slovenije za zaščito in reševanje, Kardeljeva ploščad 24, Ljubljana
7. Ministrstvo za zdravstvo, Zdravstveni inšpektorat RS, Območna enota Celje, Trg celjskih knezov 9, Celje
8. Ministrstvo za delo, družino in socialne zadeve, Inšpektorat RS za delo Ljubljana, Gledališki trg 7, Celje
9. Ministrstvo za promet, Direkcija RS za ceste, Sektor za upravljanje, vzdrževanje in varstvo cest Celje, Lava 42, Celje
10. Elektro Turnšek d.o.o., Celje, Mariborska cesta 86, Celje
11. Telekom Slovenija, Regionalna enota TK omrežja Vzhod, Center skrbništva TK kabelskega omrežja, Lava 1, Celje
12. Elektro Celje d.d., Vrunčeva 2a, Celje
13. Krajevna skupnost Mozirje
14. Občina Mozirje.

Kolikor se v postopku priprave ugotovi, da je potrebno pridobiti smernice in mnenja tudi drugih nosilcev urejanja in organov, se le-te pridobi v postopku.

Kolikor nosilci urejanja ne bodo podali svojih smernic in mnenj v predpisanem roku 30 dni, se bo štelo, da nimajo smernic in so rešitve predloga ustrezne oziroma z njo soglašajo, načrtovalec pa mora pri rešitvah ureditve in izdelavi lokacijskega načrta ter njegovih strokovnih podlag upoštevati vse zahteve, ki jih za načrtovanje prostorske ureditve zahtevajo predpisi in drugi akti.

Postopek priprave in sprejemanja lokacijskega načrta vodi Občina Mozirje za pridobljeno strokovno rešitev v skladu s 1. in 3. točko 30. člena ZUreP-1, ki jo pripravi investitor.

Izdelovalca oziroma načrtovalca, ki mora izpolnjevati zakonsko predpisane pogoje za načrtovalca skladno s 158. členom ZUreP-1 in 130. členom ZGO-1, izbere investitor. Investitor in Občina v postopku priprave in sprejemanja lokacijskega načrta ter pri načrtovanju ureditve strokovno sodelujeta.

6. člen

(seznam potrebnih strokovnih podlag in način njihove pridobitve)

Pripravljavec pridobi hidrološko hidravlično analizo za obravnavano območje in idejno zasnovo prestavitve primarnega kanalizacijskega voda s predvidenim razbremenilnikom na obravnavanem območju in ju da načrtovalcu oziroma investitorju na razpolago. Načrtovalec oziroma investitor financira in pripravi druge potrebne strokovne podlage določene z 20., 21., 22. členom Pravilnika o vsebini, obliki in načinu priprave državnih in občinskih lokacijskih načrtov ter vrste njihovih strokovnih podlag (Uradni list RS, št. 86/04) ter vse potrebno gradivo za celovito presojo varstva okolja v kolikor bo po odločbi MOP-a to potrebno.

Pri izdelavi strokovnih podlag in načrtovanju lokacijskega načrta je potrebno upoštevati tudi:

– vse vsebinsko pomembne že izdelane strokovne podlage

– veljavni izvedbeni prostorski akt za območje, ki ga načrtovana ureditev dopolnjuje

– vsa strokovna gradiva in podatke sodelujočih nosilcev urejanja navedenih v 5. členu programa priprave.

7. člen

(navedba in način pridobitve geodetskih podlag)

Lokacijski načrt bo izdelan na geodetskem posnetku po obliki in vsebini skladnem s Pravilnikom o geodetskem načrtu (Uradni list RS, št. 40/04). Pridobi ga investitor. Pri načrtovanju se bodo uporabile tudi druge podlage kot je DKN, DOF in temeljni topografski načrt, ki jih prav tako pridobi investitor in jih financira.

8. člen

(roki za pripravo lokacijskega načrta oziroma njegovih posameznih faz)

Dinamika priprave, sprejemanja in načrtovanja tega lokacijskega načrta je odvisna predvsem od investitorja, zato so navedeni roki posameznih aktivnosti v spodnji tabeli okvirni.

AKTIVNOSTI	IZVAJALEC	ZAČETEK/PREDVIDENO TRAJANJE AKTIVNOSTI	OKVIRNI KONEC
priprava na načrtovanje ureditve območja lokacijskega načrta	Občina Mozirje	september 2005	januar 2006
Obvestilo o nameri izdelave OLN za CPVO in prejeta odločba	Občina Mozirje	1. december 2005	8. januar 2006
hidrološka študija in potrebna geodetska podlaga	Občina Mozirje	septembre 2005	januar 2006
idejna zasnova razbremenilnika primarnega kanalizacijskega omrežja in zasnova prestavitve le tega	Občina Mozirje	oktober 2005	marec 2006
Priprava predloga programa priprave	Občina Mozirje	januar 2006	januar 2006
Sprejet program priprave in objava v uradnem glasilu	Župan občine Mozirje	9. januar 2006	januar 2006
Izbor strokovne organizacije za načrtovanje OLN, njegovih strokovnih podlag in v kolikor je potrebno tudi za okoljsko poročilo in njegovo revizijo	investitor-načrtovalec	20 dni	januar 2006
Priprava gradiva za pridobitev smernic in pridobitev smernic	Občina Mozirje, investitor-načrtovalec	10 + 30 dni	februar 2006
Izdelava strokovnih podlag in izdelava OLN z variantnimi rešitvami ter okoljsko poročilo	investitor-načrtovalec	90 dni	marec 2006
II. prostorska konferenca	Občina Mozirje s sodelovanjem načrtovalca	14 dni pred javno razgrnitvijo	april 2006
Sprejem sklepa o 30-dnevni javni razgrnitvi dopolnjenega gradiva s priporočili druge prostorske konference in obrazložitvijo izbrane rešitve	Občina Mozirje občinski svet	14 dni	april 2006
Naznanilo lastnikom zemljišč v območju urejanja in njegovem vplivnem območju ter obvestilo o javni razgrnitvi v uradnem glasilu najmanj 8 dni pred javno razgrnitvijo	Občina Mozirje		maj 2006
Javna razgrnitev z javno obravnavo in obrazložitvijo izbora rešitve ureditve	Občina Mozirje, investitor-načrtovalec	30 dni	maj- junij 2006
Priprava gradiva za oblikovanje stališč do pripomb	Občina Mozirje, investitor-načrtovalec	5 dni	junij 2006
Priprava na občinski svet, oblikovanje stališč do pripomb in obravnava predloga na občinskem svetu	Občina Mozirje	15 dni	julij 2006
Izdelava predloga OLN	načrtovalec	5 dni	julij 2006
Pridobitev mnenj k predlogu	Občina Mozirje, investitor- načrtovalec	30 dni	avgust 2006
Izdelava dopolnjenega predloga	načrtovalec	5dni	avgust 2006
Priprava gradiva za obravnavo na občinskem svetu in sprejem predloga	Občina Mozirje, investitor-načrtovalec	20 dni	september 2006
Objava v Uradnem listu	Občina Mozirje	10 dni	september-oktober 2006

9. člen

(obveznosti financiranja izdelave lokacijskega načrta in njegovih strokovnih podlag)

Načrtovanje lokacijskega načrta in še potrebni njegovih strokovnih podlag so v breme investitorja razen geodetskih podlag za potrebe hidrološke študije, hidrološka študija in idejna zasnova razbremenilnika s prestavitvijo primarnega kanalizacijskega voda, ki poteka preko območja načrtovane ureditve.

10. člen

Ta program priprave se objavi v Uradnem listu Republike Slovenije in začne veljati osmi dan po njegovi objavi.

Št. 350-03/05-24
Mozirje, dne 9. januarja 2006

Župan
Občine Mozirje
Ivan Suhoveršnik l.r.

MURSKA SOBOTA

202. Cenik storitev oskrbe s paro in toplo vodo za namene daljinskega ogrevanja

V skladu s 97. členom Energetskega zakona – EZ-UPB1 (Uradni list RS, št. 26/05) in Uredbe o oblikovanju cen proizvodnje in distribucije pare in tople vode za namene daljinskega ogrevanja za tarifne porabnike (Uradni list RS, št. 41/05) ter soglasjem Mestne občine Murska Sobota št. 38005-3/05/180 z dne 9. 1. 2006 dobavitelj toplote objavlja

C E N I K

storitev oskrbe s paro in toplo vodo za namene daljinskega ogrevanja

I.

S tem cenikom se spremeni variabilni del cene storitev oskrbe s paro in toplo vodo za namene daljinskega ogreva-

nja, ki jih zaračunava Komunala javno podjetje d.o.o., kot dobavitelj toplote in upravljalec kotlovnice Lendavska sever v Murski Soboti.

II.

Cene storitev oskrbe s paro in toplo vodo za namene daljinskega ogrevanja se obračunavajo po naslednjih postavkah:

Proizvod-storitev	Merska enota	Cena v SIT
Variabilni del:		
a) Dobavljena toplota	MWh	
– stanovanjski odjem		12.419,34
– ostali odjem		12.419,34
b) Sanitarna voda	m^3	1.117,74

Navedene cene ne vključujejo davka na dodano vrednost.

III.

Z dnem uveljavitve tega cenika preneha veljati Cenik storitev oskrbe s paro in toplo vodo za namene daljinskega ogrevanja – postavka variabilni del (Uradni list RS, št. 112/05 in 2/06). Pri fiksnem delu cene ni sprememb.

VI.

Ta cenik začne veljati naslednji dan po objavi v Uradnem listu Republike Slovenije, cene se uporabljajo od 1. januarja 2006 dalje.

Št. 00-018/05-HE-02
Murska Sobota, dne 10. januarja 2006

Komunala javno podjetje d.o.o.
Murska Sobota
Direktor
Mirko Šabjan l.r.

NOVA GORICA

203. Sklep o javni razgrnitvi predloga lokacijskega načrta OB SODIŠČU v Novi Gorici

Na podlagi 31. člena Zakona o urejanju prostora (Uradni list RS, št. 110/02 in 8/03) ter 28. člena Statuta Mestne občine Nova Gorica (Uradne objave glasila Oko, št. 6/02 in 25/02 ter Uradni list RS, št. 38/05) je župan Mestne občine Nova Gorica dne 10. 1. 2006 sprejel

S K L E P
o javni razgrnitvi predloga lokacijskega načrta OB SODIŠČU v Novi Gorici

1. člen

Javno se razgrne predlog lokacijskega načrta OB SODIŠČU v Novi Gorici.

Razgrnitev obsega:
– besedilo in kartografski del lokacijskega načrta;
– priloge:
– povzetek za javnost;
– izvleček iz prostorskega plana, ki se nanaša na ureditveno območje;
– obrazložitev in utemeljitev lokacijskega načrta;
– navedba strokovnih podlag in povzetki njihove vsebine.

2. člen

Predlog lokacijskega načrta bo javno razgrnjen v Novi Gorici v upravni stavbi Mestne občine Nova Gorica na trgu Edvarda Kardelja 1 v času od ponedeljka 23. januarja do petka 24. februarja 2006. Predlog lokacijskega načrta bo v času javne razgrnitve dostopen tudi na spletni strani Mestne občine Nova Gorica http://www.nova-gorica.si v rubriki Javnost in sprejemanje prostorskih aktov.

3. člen

V času javne razgrnitve bo v sredo 22. februarja ob 16. uri v veliki sejni dvorani v pritličju upravne stavbe Mestne občine Nova Gorica organizirana javna obravnava predloga lokacijskega načrta.

4. člen

Pripombe in sugestije k predlogu lokacijskega načrta lahko vsi zainteresirani podajo na javni obravnavi, ali jih v času javne razgrnitve posredujejo Oddelku za okolje in prostor pri Mestni občini Nova Gorica v ustni, pisni ali elektronski obliki na naslov ingrid.sircelj@nova-gorica.si (v rubriko »zadeva« navesti ključne besede »OB SODIŠČU«).

5. člen

Ta sklep velja takoj.

Št. 350-03-3/2004
Nova Gorica, dne 10. januarja 2006

Župan
Občine Nova Gorica
Mirko Brulc l.r.

204. Sklep o javni razgrnitvi predloga lokacijskega načrta Športni park Solkan

Na podlagi 31. člena Zakona o urejanju prostora (Uradni list RS, št. 110/02 in 8/03) ter 28. člena Statuta Mestne občine Nova Gorica (Uradne objave glasila Oko, št. 6/02 in 25/02 ter Uradni list RS 38/05) je župan Mestne občine Nova Gorica dne 10. 1. 2006 sprejel

S K L E P
o javni razgrnitvi predloga lokacijskega načrta Športni park Solkan

1. člen

Javno se razgrne predlog lokacijskega načrta Športni park Solkan.

Razgrnitev obsega:
– besedilo in kartografski del lokacijskega načrta;
– priloge:
– povzetek za javnost;
– izvleček iz prostorskega plana, ki se nanaša na ureditveno območje;
– obrazložitev in utemeljitev lokacijskega načrta;
– navedba strokovnih podlag in povzetki njihove vsebine.

2. člen

Predlog lokacijskega načrta bo javno razgrnjen v Novi Gorici v upravni stavbi Mestne občine Nova Gorica na trgu Edvarda Kardelja 1 in v prostorih Krajevne skupnosti Solkan v času od ponedeljka 23. januarja do petka 24. februarja 2006. Predlog lokacijskega načrta bo v času javne razgrnitve dostopen tudi na spletni strani Mestne občine Nova Gorica http://www.nova-gorica.si v rubriki Javnost in sprejemanje prostorskih aktov.

3. člen

V času javne razgrnitve bosta v torek 14. februarja ob 18. uri v prostorih Krajevne skupnosti Solkan in v sredo 15. februarja ob 16. uri v veliki sejni dvorani v pritličju upravne stavbe Mestne občine Nova Gorica organizirani javni obravnavi predloga lokacijskega načrta.

4. člen

Pripombe in sugestije k predlogu lokacijskega načrta lahko vsi zainteresirani podajo na javni obravnavi, ali jih v času javne razgrnitve posredujejo Oddelku za okolje in prostor pri Mestni občini Nova Gorica v ustni, pisni ali elektronski obliki na naslov ingrid.sircelj@nova-gorica.si (v rubriko »zadeva« navesti ključne besede »Športni park Solkan«).

5. člen

Ta sklep velja takoj.

Št. 350-05-1/2003
Nova Gorica, dne 10. januarja 2006

Župan
Občine Nova Gorica
Mirko Brulc l.r.

---

205. Spremembe in dopolnitve Pravilnika o pridobivanju, razpolaganju in upravljanju s stvarnim premoženjem Stanovanjskega sklada Mestne občine Nova Gorica

Na podlagi 20. člena Odloka o ustanovitvi Stanovanjskega sklada Mestne občine Nova Gorica (Uradne objave, št. 21/2001) ter v skladu z Zakonom o javnih financah (Uradni list RS, št. 79/99, 127/00, 79/01 in 30/02) je nadzorni svet Stanovanjskega sklada Mestne občine Nova Gorica na seji dne 14. 12. 2005 sprejel

SPREMEMBE IN DOPOLNITVE
Pravilnika o pridobivanju, razpolaganju in upravljanju s stvarnim premoženjem Stanovanjskega sklada Mestne občine Nova Gorica

1. člen

V Pravilniku o pridobivanju, razpolaganju in upravljanju s stvarnim premoženjem Stanovanjskega sklada Mestne občine Nova Gorica (Uradni list RS, št. 88/04) se za tretjim odstavkom 83. člena doda nov odstavek, ki se glasi:

»Najemnik službenega stanovanja lahko pred potekom najemnega razmerja predlaga podaljšanje najemne pogodbe. Kolikor najemnik ob izteku najemnega razmerja še vedno izpolnjuje kriterije, ki jih je izpolnjeval ob dodelitvi službenega stanovanja, mu nadzorni svet na predlog direktorja podaljša najemno razmerje za določen oziroma nedoločen čas s sklenitvijo dodatka k najemni pogodbi. V kolikor najemnik ne zaprosi za podaljšanje najemnega razmerja oziroma mu podaljšanje ni bilo odobreno, mora izprazniti stanovanje oseb in stvari v pogodbenem roku.«

2.

Te spremembe in dopolnitve pravilnika se objavijo v Uradnem listu RS in začnejo veljati petnajsti dan po objavi.

Št. 360-01-13/2003
Nova Gorica, dne 14. decembra 2005

Predsednik
NS Stanovanjskega sklada
MO Nova Gorica
Mirko Brulc l.r.

PREVALJE

206. Odlok o spremembah in dopolnitvah Odloka o načinu izvajanja gospodarske javne službe distribucije zemeljskega plina in splošnih pogojih za dobavo in odjem plina iz distribucijskega omrežja

Na podlagi 3., 7. in 55. člena Zakona o gospodarskih javnih službah (Uradni list RS, št. 32/93 in 30/98), 30. člena Energetskega zakona (Uradni list RS, št. 79/99, 8/00 – popr., in 51/04), 3. člena Uredbe o spremembah in dopolnitvah Uredbe o pogojih in postopku za izdajo ter odvzem licence za opravljanje energetske dejavnosti (Uradni list RS, št. 66/05) in 16. člena Statuta Občine Prevalje (Uradni list RS, št. 15/99, 51/01, 100/03) je Občinski svet Občine Prevalje na 24. seji dne 29. 12. 2005 sprejel

ODLOK
o spremembah in dopolnitvah Odloka o načinu izvajanja gospodarske javne službe distribucije zemeljskega plina in splošnih pogojih za dobavo in odjem plina iz distribucijskega omrežja

1. člen

S tem odlokom se usklajuje Odlok o načinu izvajanja gospodarske javne službe distribucije zemeljskega plina in splošnih pogojih za dobavo in odjem plina iz distribucijskega omrežja (Uradni list RS, št. 7/02 in popr. 10/02, v nadaljevanju: Odlok) z določbami Zakona o spremembah in dopolnitvah energetskega zakona (Uradni list RS, št. 51/04).

V vseh določbah, kjer je citiran energetski zakon, se dopolnijo navedbe uradnih listov tako, da se jim doda številka 51/04.

Besedna zveza »izvajalec distribucije plina« se v celotnem besedilu Odloka nadomesti z besedno zvezo »sistemski operater distribucijskega omrežja zemeljskega plina«.

2. člen

Spremeni se prvi odstavek 1. člena Odloka tako, da se glasi:

»(1) Ta Odlok ureja način izvajanja gospodarske javne službe dejavnost sistemskega operaterja distribucijskega omrežja zemeljskega plina in gospodarske javne službe dobave zemeljskega plina tarifnim odjemalcem (v nadaljevanju: javni službi) v Občini Prevalje (v nadaljevanju: občina), še posebej pa:

– pogoje za zagotavljanje storitev sistemskega operaterja distribucijskega omrežja in dobave zemeljskega plina,
– pravice in obveznosti uporabnikov omrežja in tarifnih odjemalcev,
– način financiranja javnih služb,
– vrsto in obseg objektov in naprav, potrebnih za izvajanje javnih služb,
– druge elemente, ki so pomembni za razvoj in opravljanje javnih služb.«

Črta se drugi odstavek 1. člena Odloka.

3. člen

Spremeni se 2. člen Odloka tako, da se glasi:

»(1) Dejavnost sistemskega operaterja distribucijskega omrežja zemeljskega plina in dobava zemeljskega plina tarifnim odjemalcem se v občini opravljata kot izbirni lokalni gospodarski javni službi.

(2) Javna služba dejavnost sistemskega operaterja distribucijskega omrežja obsega:

– izvajanje distribucije zemeljskega plina,
– upravljanje, obratovanje, vzdrževanje in razvoj omrežja tako, da je zagotovljena dolgoročna zmogljivost omrežja,

ki omogoča priključitev in dostop do omrežja ter povezavo s prenosnim omrežjem zemeljskega plina,

– zagotavljanje zanesljivosti oskrbe z zemeljskim plinom,

– priključevanje energetskih objektov in naprav uporabnikov na omrežje v skladu s splošnimi pogoji za dobavo in odjem,

– omogočanje dostopa do distribucijskega omrežja,

– zagotavljanje sistemskih storitev,

– pripravo in izvajanje sistemskih obratovalnih navodil in splošnih pogojev za dobavo in odjem.

(3) Dobava zemeljskega plina tarifnim odjemalcem obsega:

– zagotavljanje zemeljskega plina predpisane kvalitete tarifnim odjemalcem pod splošnimi pogoji,

– prodajo zemeljskega plina tarifnim odjemalcem v skladu s tarifnim sistemom,

– informiranje tarifnih odjemalcev o gibanjih in značilnostih njihove porabe.

(4) Izvajalec javnih služb iz prvega odstavka tega člena mora poleg dejavnosti iz drugega in tretjega odstavka tega člena opravljati tudi vse naloge in dejavnosti, ki so z, v tem členu navedenimi dejavnostmi javnih služb, neločljivo povezane.

Izbirni lokalni gospodarski javni službi dejavnost sistemskega operaterja distribucijskega omrežja zemeljskega plina in dobave zemeljskega plina tarifnim odjemalcem, sta v nadaljevanju tega Odloka označeni pod skupnim imenom – distribucija zemeljskega plina.«

4. člen

V drugem odstavku 6. člena Odloka se pika nadomesti z vejico in se doda naslednje besedilo:

»daje smernice in mnenja na prostorske akte, skladno s predpisi o urejanju prostora ter obvešča ministrstvo, pristojno za energijo, o projektnih pogojih, če so le ti določeni za objekte z letno porabo zemeljskega plina, večjo od pet milijonov m^3.«

5. člen

V 10. členu se besedilo »licenco za opravljanje distribucije in dobave zemeljskega plina in upravljanje distribucijskega omrežja« nadomesti z naslednjim besedilom:

»licenco za dejavnost sistemskega operaterja distribucijskega omrežja zemeljskega plina in licenco za dobavo, trgovanje, zastopanje in posredovanje na trgu z zemeljskim plinom«.

6. člen

V naslovu V. poglavja se črta beseda »splošni«.

7. člen

Spremeni se 21. člen Odloka tako, da se glasi:

»Izvajalec distribucije plina je dolžan omogočiti dostop do omrežja upravičenim odjemalcem na način in pod pogoji, kot jih določa Energetski zakon (Uradni list RS, št. 79/99, 8/00 in 51/04) in s smiselno uporabo Uredbe o načinu izvajanja gospodarske javne službe dejavnost sistemskega operaterja prenosnega omrežja zemeljskega plina (Uradni list RS, št. 97/04 in 8/05).«

8. člen

Spremeni se drugi odstavek 22. člena Odloka tako, da se glasi:

»Sistemska obratovalna navodila za distribucijsko omrežje zemeljskega plina izda po javnem pooblastilu sistemski operater po predhodnem soglasju Agencije za energijo.«

V 22. členu Odloka se doda nov tretji odstavek, ki se glasi:

»Splošne pogoje za dobavo in odjem zemeljskega plina iz distribucijskega omrežja sprejme v skladu s 70. členom energetskega zakona sistemski operater na podlagi soglasja občinskega sveta. K splošnim pogojem za dobavo in odjem zemeljskega plina iz distribucijskega omrežja mora sistemski operater pred njihovo izdajo pridobiti soglasje Agencije za energijo.«

9. člen

V 24. členu Odloka se črta četrti odstavek.

10. člen

Spremeni se 25. člen Odloka tako, da se glasi:

»Prekinitev dobave se lahko izvede v skladu z energetskim zakonom in splošnimi pogoji.«

11. člen

Spremeni se drugi odstavek 26. člena Odloka tako, da se glasi:

»Tarifni sistem skladno z določbami energetskega zakona izdela in javno objavi sistemski operater distribucijskega omrežja s soglasjem občinskega sveta.«

Spremeni se tretji odstavek 26. člena Odloka tako, da se glasi:

»Višino tarifnih postavk izdela in javno objavi sistemski operater distribucijskega omrežja s soglasjem občinskega sveta.«

12. člen

V 31. členu Odloka se besedna zveza »denarno kaznijo« nadomesti z »globo«.

13. člen

V 34. členu Odloka se črtata drugi in tretji odstavek.

PREHODNE IN KONČNE DOLOČBE

14. člen

Sistemski operater distribucijskega omrežja mora izdati sistemska obratovalna navodila za distribucijsko omrežje zemeljskega plina, splošne pogoje za dobavo in odjem zemeljskega plina iz distribucijskega omrežja in tarifni sistem ter višino tarifnih postavk v roku 6 mesecev od sprejetja tega Odloka.

Ob uveljavitvi aktov iz prejšnjega odstavka prenehajo veljati:

Splošni pogoji za dobavo in odjem zemeljskega plina iz distribucijskega omrežja na območju Občine Prevalje (Uradni list RS, št. 123/03),

Sistemska obratovalna navodila za distribucijo in dobavo zemeljskega plina na območju Občine Prevalje in

Tarifni sistem za dobavo in odjem zemeljskega plina iz distribucijskega omrežja na območju Občine Prevalje (Uradni list RS, št. 63/03).

15. člen

V primeru neskladja med določbami tega Odloka in določbami sklenjene koncesijske pogodbe veljajo do uskladitve koncesijske pogodbe s tem Odlokom določbe tega Odloka.

16. člen

Ta odlok začne veljati naslednji dan po objavi v Uradnem listu Republike Slovenije.

Št. 369-0001/2006-12
Prevalje, dne 29. decembra 2005

Župan
Občine Prevalje
dr. Matic Tasič l.r.

207. Odlok o spremembah in dopolnitvah Odloka o ustanovitvi Javnega vzgojno-izobraževalnega zavoda Osnovna šola Franja Goloba Prevalje

Na podlagi prvega odstavka 41. in 42. člena Zakona o organizaciji in financiranju vzgoje in izobraževanja (Uradni list RS, št. 115/03) in 16. člena Statuta Občine Prevalje (Uradni list RS, št. 15/99, 51/01, 100/03) je Občinski svet Občine Prevalje na 24. seji dne 29. 12. 2005 sprejel

O D L O K
o spremembah in dopolnitvah Odloka o ustanovitvi Javnega vzgojno-izobraževalnega zavoda Osnovna šola Franja Goloba Prevalje

1. člen

Spremeni in dopolni se 12. člen Odloka o ustanovitvi Javnega vzgojno-izobraževalnega zavoda Osnovna šola Franja Goloba Prevalje (Uradni list RS, št. 73/05, 75/05 – popr.) tako, da se na novo glasi:

»Dejavnost zavoda je:
– M/80.102 Osnovnošolsko splošno izobraževanje
– M/80.101 Dejavnost vrtcev in predšolsko izobraževanje
– M/80.422 Drugo izobraževanje, izpopolnjevanje in usposabljanje, d.n.
– M/80.410 Dejavnost vozniških šol
– M/80 421 Dejavnost glasbenih in drugih umetniških šol
– K/72.600 Druge računalniške dejavnosti
– K/74.120 Računovodske, knjigovodske in revizijske dejavnosti, davčno svetovanje, razen revizijske dejavnosti
– K/70.200 Dajanje lastnih nepremičnin v najem
– H/55.510 Dejavnost menz
– H/55.520 Priprava in dostava hrane
– O/92.511 Dejavnost knjižnic.«

2. člen

Spremeni se 33. člen odloka tako, da se na novo glasi:

»Z dnem uveljavitve tega odloka preneha na območju Občine Prevalje veljati Odlok o ustanovitvi Javnega vzgojno-izobraževalnega zavoda Osnovna šola Franja Goloba Prevalje št. 64-2/99-7 z dne 6. 5. 1999 (Uradni list RS, št. 47/99).

Z dnem vpisa pripojitve v sodni register preneha na območju Občine Prevalje veljati Odlok o ustanovitvi Javnega vzgojno-varstvenega zavoda Vrtec Prevalje št. 153-03/00-2/7 z dne 7. 5. 2000 (Uradni list RS, št. 64/00).«

3. člen

Spremeni se 36. člen odloka tako, da se na novo glasi:

»Ta odlok začne veljati osmi dan po objavi v Uradnem listu RS, uporablja pa se od dneva vpisa pripojitve v sodni register Okrožnega sodišča v Slovenj Gradcu.«

4. člen

Ta odlok začne veljati naslednji dan po objavi v Uradnem listu RS.

Št. 03204-0010/2003-11
Prevalje, dne 29. decembra 2005

Župan
Občine Prevalje
dr. Matic Tasič l.r.

208. Sklep o ukinitvi statusa javnega dobra

Na podlagi 35. člena Zakona o lokalni samoupravi (uradno prečiščeno besedilo ZLS-UPB1, Uradni list RS, št. 100/05) in 16. člena Statuta Občine Prevalje (Uradni list RS, št. 15/99, 51/01, 100/03) je Občinski svet Občine Prevalje na 24. redni seji dne 29. 12. 2005 sprejel

S K L E P
o ukinitvi statusa javnega dobra

1

Zemljišču parc. št. 497/2 – sadovnjak v izmeri 175 m^2, pripisano pri vl. št. 99, k.o. Šentanel, se ukine status javnega dobra ter se vpiše k vl. št. _____ iste k.o., kjer se vknjiži lastninska pravica za Občino Prevalje.

2

Ta sklep se objavi v Uradnem listu Republike Slovenije.

Št. 46501-0004/2004-06
Prevalje, dne 29. decembra 2005

Župan
Občine Prevalje
dr. Matic Tasič l.r.

RIBNICA

209. Odlok o spremembah in dopolnitvah Odloka o komunalnih taksah

Na podlagi 1 in 4. člena Zakona o komunalnih taksah (Uradni list SRS, 29/65, 12/69, 7/70, 7/72 in Uradni list RS, št. 18/91, 57/99), 25. člena Zakona o prekrških (Uradni list RS, št. 7/03, 86/04 in 44/05), 21. člena Statuta Občine Ribnica (Uradni list RS, št. 37/00, 58/03) je Občinski svet Občine Ribnica na 17. redni seji dne 22. 12. 2005 sprejel

O D L O K
o spremembah in dopolnitvah Odloka o komunalnih taksah

1. člen

Spremeni in dopolni se Odlok o komunalnih taksah (Uradni list RS, št. 56/96, 70/97 in 20/00).

2. člen

V 7. členu odloka se doda nov drugi odstavek, ki se glasi:

»Za taksne predmete, za katere se plačuje letna taksa ali so trajnega značaja, se taksna obveznost odmeri na podlagi podatkov preteklega leta, če taksni zavezanec v prvem mesecu tekočega leta ne prijavi sprememb taksne obveznosti. Sprememba taksne obveznosti po preteku roka iz prvega odstavka se upošteva od dneva prijave spremembe.«.

Besedilo drugega odstavka postane besedilo tretjega odstavka.

3. člen

Razveljavi se besedilo 13. člena in nadomesti z novim, ki se glasi:

»Z globo 100.000,00 SIT se kaznuje za prekršek pravna oseba ali samostojni podjetnik posameznik, ki zaposluje druge osebe:

– če ne prijavi nastanka taksne obveznosti po tem odloku,

– če v prijavi taksne obveznosti navaja neresnične podatke, ki vplivajo na odmero taksne obveznosti,

– če uporablja taksni predmet pred pridobitvijo dovoljenja brez plačila komunalne takse,

– če ne prijavi pravočasno spremembe, ki vplivajo na odmero takse.

Z globo 50.000,00 SIT se kaznuje za prekršek odgovorna oseba pravne osebe in samostojnega podjetnika posameznika, ki zaposluje druge osebe, če stori prekršek iz prejšnjega odstavka.

Z globo 30.000,00 SIT se kaznuje za prekršek samostojni podjetnik posameznik, ki ne zaposluje drugih oseb in fizična oseba, če stori prekršek iz prvega odstavka tega člena.«.

4. člen

Ta odlok začne veljati osmi dan po objavi v Uradnem listu Republike Slovenije.

Št. 01-417-2/96
Ribnica, dne 22. decembra 2005

Župan
Občine Ribnica
Alojz Marn l.r.

---

210. Odlok o spremembah in dopolnitvah Odloka o pokopališki in pogrebni dejavnosti ter urejanju pokopališč

Na podlagi 29. člena Zakona o lokalni samoupravi (Uradni list RS, št. 72/93, 57/94, 14/95, 26/97, 70/97, 10/98, 74/98, 70/00, 51/02, 72/05), 17. člena Zakona o prekrških (Uradni list RS, št. 7/03, 7/04, 86/04, 44/05), 16 in 30. člena Statuta Občine Ribnica (Uradni list RS, št. 37/00, 58/03), je Občinski svet Občine Ribnica na 17. redni seji dne 22. 12. 2005 sprejel

O D L O K
o spremembah in dopolnitvah Odloka o pokopališki in pogrebni dejavnosti ter urejanju pokopališč

1. člen

Besedilo 34. člena Odloka o pokopališki in pogrebni dejavnosti ter urejanju pokopališč (Uradni list RS, št. 56/96, 68/99, 102/00) se za besedno zvezo »nadzor nad izvajanjem tega odloka« spremeni tako, da se glasi: »opravlja občinski inšpektor.«

2. člen

Besedilo 35. člena se razveljavi in se ga nadomesti z novim besedilom, ki se glasi: »Z globo 100.000 tolarjev se kaznuje upravljavec pokopališča, če ravna v nasprotju z 21. členom in prvim odstavkom 30. člena.«

Doda se nov drugi odstavek 35. člena, ki se glasi:

»Z globo 30.000 tolarjev se kaznuje odgovorna oseba upravljavca, če stori prekršek iz prejšnjega odstavka tega člena.«

3. člen

Besedilo 36. člena se razveljavi in se ga nadomesti z novim besedilom, ki se glasi:

»Z globo 100.000 tolarjev se kaznuje pravna oseba ali samostojni podjetnik posameznik, ki zaposluje druge osebe, če stori prekršek iz 32. člena.

Doda se nov drugi odstavek, ki se glasi:

»Z globo 30.000 tolarjev se kaznuje odgovorna oseba pravne osebe ali samostojnega podjetnika posameznika, ki zaposluje druge osebe, če stori prekršek iz prejšnjega odstavka tega člena.«

Doda se nov tretji odstavek, ki se glasi:

»Z globo 30.000 tolarjev se kaznuje tudi fizična oseba ali samostojni podjetnik posameznik, ki ne zaposluje drugih oseb, če stori prekršek iz prvega odstavka tega člena.«

4. člen

Besedilo 36.a člena se razveljavi in se ga nadomesti z novim besedilom, ki se glasi:

»Z globo 30.000 tolarjev se kaznuje za prekršek najemnik groba, ki krši določila drugega in tretjega odstavka 30. člena in določila prvega odstavka 31. člena.«

5. člen

Ta odlok začne veljati osmi dan po objavi v Uradnem listu RS.

Št. 354-0018/2005
Ribnica, dne 22. decembra 2005

Župan
Občine Ribnica
Alojz Marn l.r.

---

211. Odlok o spremembah in dopolnitvah Odloka o plakatiranju in reklamiranju v Občini Ribnica

Na podlagi 29. člena Zakona o lokalni samoupravi (Uradni list RS, št. 72/93, 57/94, 14/95, 26797, 70/97, 10/98, 74/98,70/00, 51/02, 72/05), 17. člena Zakona o prekrških (Uradni list RS, št. 7/03, 7/04, 86704, 44/05), 80. člena Zakona o urejanju prostora (Uradni list RS, št. 110/02, 1/03), 3. člena Zakona o graditvi objektov (Uradni list RS, št. 110/02, 47/04), 16 in 30. člena Statuta Občine Ribnica (Uradni list RS, št. 37/00, 58/039), je Občinski svet Občine Ribnica na 17. redni seji dne 22. 12. 2005 sprejel

O D L O K
o spremembah in dopolnitvah Odloka o plakatiranju in reklamiranju v Občini Ribnica

1. člen

V drugem stavku 2. člena Odloka o plakatiranju in reklamiranju v občini Ribnica (Uradni list RS, št. 2/97, 102/00) se besedilo za besedno zvezo »si mora pridobiti« spremeni tako, da se glasi: »upravna dovoljenja v skladu z določili zakona o urejanju prostora in zakona o graditvi objektov ter soglasje za plakatiranje po tem odloku, ki ga izda pristojna služba Občine Ribnica.«

2. člen

Razveljavi se besedilo 12. člena in ga nadomesti z novim besedilom, ki se glasi:

»Z globo 100.000 tolarjev se kaznuje pravna oseba ali samostojni podjetnik posameznik, ki zaposluje druge osebe, če:

– postavi plakatni ali reklamni pano, reklamni stolp ali kakršenkoli drugi objekt za reklamiranje brez soglasja iz 2. člena,

– nalepi ali kako drugače namesti reklamni oglas izven zato določenih plakatnih mest, meče ali zatika letake brez soglasja iz 3. člena,

– prekrije že nalepljen plakat, ki oglašuje oziroma vabi na prireditev, ki se še ni zgodila (3. člen),

– namešča plakate, ki niso potrjeni v skladu z določili 8. člena.

Z globo 50.000 tolarjev se kaznuje odgovorna oseba pravne osebe ali samostojnega podjetnika posameznika, ki zaposluje druge osebe, če stori prekršek iz prejšnjega odstavka tega člena.

Z globo 30.000 tolarjev se kaznuje tudi fizična oseba ali samostojni podjetnik posameznik, ki ne zaposluje drugih oseb, če stori prekršek iz 1. odstavka tega člena.«

3. člen

Prvi del prvega stavka 13. člena se spremeni tako, da se glasi:

»Z globo 100.000 tolarjev se kaznuje pooblaščeni izvajalec, če:

– postavi plakatni ali reklamni pano, reklamni stolp ali kakršenkoli drugi objekt za reklamiranje brez soglasja iz 2. člena,«

Za peto alinejo se doda nova šesta alinea, ki se glasi: – »namešča plakate, ki niso potrjeni v skladu z določili 8. člena.«

Doda se nov drugi odstavek, ki se glasi: »Z globo 50.000 tolarjev se kaznuje odgovorna oseba pooblaščenega izvajalca, ki stori prekršek iz prejšnjega odstavka tega člena.«

4. člen

V 14. členu se besedilo za besedno zvezo »Nadzor nad izvajanjem določb tega odloka« razveljavi in spremeni tako, da se glasi: »opravlja občinski inšpektor.«

5. člen

Ta odlok začne veljati osmi dan po objavi v Uradnem listu RS.

Št. 426-0124/2005
Ribnica, dne 22. decembra 2005

Župan
Občine Ribnica
Alojz Marn l.r.

---

212. Odlok o spremembah in dopolnitvah Odloka o ustanovitvi javnega zavoda Knjižnica Miklova hiša

Na podlagi 26. in 135. člena Zakona o uresničevanju javnega interesa za kulturo (Uradni list RS, št. 96/02) sta Občinski svet Občine Ribnica v skladu z 82. členom Statuta Občine Ribnica (Uradni list RS, št. 37/00) na 16. redni seji dne 17. 10. 2005 in Občinski svet Občine Sodražica v skladu z 72. členom Statuta Občine Sodražica (Uradni list RS, št. 44/99, 80/00) na 16. redni seji dne 30. 6. 2005 in na 18. redni seji dne 22. 12. 2005 sprejela

O D L O K
o spremembah in dopolnitvah Odloka o ustanovitvi javnega zavoda Knjižnica Miklova hiša

1. člen

Spremeni in dopolni se Odlok o ustanovitvi javnega zavoda Knjižnica Miklova hiša (Uradni list RS, št. 76/02).

2. člen

Četrti odstavek 2. člena se spremeni tako, da se glasi:

»Zavod ima pečat okrogle oblike s premerom 28 mm. V sredini pečata je znak Miklove hiše, na zunanjem obodu pa sta izpisana ime in sedež knjižnice. Pečat uporablja zavod v pravnem prometu za potrjevanje vseh aktov, dokumentov in dopisov, ki jih pošilja ali izdaja organom, organizacijam in občanom.«

V 2. členu se doda nov peti odstavek, ki se glasi:

»Število posameznih pečatov, njihovo uporabo, način varovanja in uničevanja, ter delavce, ki so zanje odgovorni, določi direktor.«

3. člen

V 7. členu se v drugem odstavku za zadnjo alineo doda nova, ki glasi:

»– I 63.300 Storitve potovalnih agencij in organizatorjev potovanj; s turizmom povezane dejavnosti, d.n..«

V tretjem odstavku se pred zadnjo alineo dodajo nove tri alinee, ki se glasijo:

»– dejavnost potovalnih agencij (posredovanje informacij, nasveti in planiranje potovanj, organiziranje potovanj po naročilu, organiziranje nastanitve in prevoza turistov, posredovanje voznih kart, turističnih paketov),

– dejavnost organizatorjev potovanj (tour operaterjev),

– dejavnost turističnih vodičev.«

4. člen

8. člen se spremeni tako, da se glasi:

»Organa zavoda sta:

– direktor

– svet zavoda.«

5. člen

9. člen se spremeni tako, da se glasi:

»Zavod zastopa, predstavlja in vodi direktor, ki odgovarja za zakonitost in strokovnost dela zavoda.

Direktor mora pri vodenju poslov ravnati z javnimi sredstvi s skrbnostjo vestnega gospodarstvenika.

Naloge direktorja so:

– organizira delo zavoda,

– sprejema strateški načrt,

– sprejema program dela,

– sprejema akt o organizaciji dela po predhodnem mnenju reprezentativnih sindikatov v zavodu,

– sprejema akt o sistemizaciji delovnih mest po predhodnem mnenju reprezentativnih sindikatov v zavodu,

– sprejema kadrovski načrt,

– sprejema delavce v delovno razmerje, delavce razporeja in odloča o prenehanju dela ter o drugih pravicah in obveznostih zaposlenih iz delovnega razmerja,

– sprejema načrt nabav osnovnih sredstev in investicijskega vzdrževanja,

– sprejema druge akte, ki urejajo pomembna vprašanja v zvezi z delovanjem javnega zavoda,

– poroča ustanovitelju in svetu o zadevah, ki lahko pomembno vplivajo na delovanje zavoda,

– pripravi letno poročilo,

– sklepa zavodsko kolektivno pogodbo, če jo zavod ima, in

– druge naloge, določene z zakonom in ustanovitvenim aktom.«

6. člen

V prvem stavku 10. člena se za besedo »zavoda« doda besedilo »z večino glasov vseh članov«.

7. člen

V 11. členu se doda nov 3. odstavek, ki se glasi:

»Svet zavoda mora pred sprejetjem sklepa o razrešitvi seznaniti direktorja o razlogih za razrešitev in mu dati možnost, da se o njih v roku 30 dni izjavi.«

8. člen

Za 11. členom se doda nov 11. a člen, ki se glasi:

»Vršilca dolžnosti direktorja imenuje svet zavoda, če direktorju predčasno preneha mandat, oziroma če nihče izmed prijavljenih kandidatov za direktorja ni imenovan.

Vršilca dolžnosti direktorja lahko svet zavoda imenuje izmed strokovnih delavcev zavoda ali izmed prijavljenih kandidatov.

Vršilca dolžnosti direktorja imenuje svet zavoda do imenovanja direktorja, vendar največ za eno leto.«

9. člen

12. člen se spremeni tako, da se glasi:

»Zavod upravlja svet zavoda.

Svet zavoda šteje sedem članov in ga sestavljajo:

– trije predstavniki ustanovitelja Občine Ribnica,

– en predstavnik ustanovitelja Občine Sodražica,

– en predstavnik uporabnikov oziroma zainteresirane javnosti,

– dva predstavnika delavcev zavoda.

Predstavnike ustanoviteljev imenujeta občinska sveta izmed strokovnjakov s področja dela javnega zavoda, financ in pravnih zadev.

Ne glede na določbo prejšnjega odstavka, lahko občine ustanoviteljice zastopajo tudi župani, ki so strokovnjaki na področjih navedenih v prejšnjem odstavku.

Predstavnika uporabnikov oziroma zainteresirane javnosti na predlog Kulturniške zbornice Slovenije imenuje občina ustanoviteljica, ki ima v lasti več kot polovico soustanoviteljskega deleža.

Predstavnike delavcev zavoda imenujejo delavci zavoda na neposrednih in tajnih volitvah v skladu z zakonom in na način, ki ga določi interni akt zavoda.

Mandat članov traja 5 let in začne teči z dnem konstituiranja sveta zavoda.

Po preteku mandata je ista oseba lahko znova imenovana oziroma izvoljena za člana sveta zavoda.«

10. člen

13. člen se spremeni tako, da se glasi:

»Svet zavoda sklepa veljavno, če je na seji navzoča večina članov sveta zavoda.

Svet zavoda sprejema odločitve z večino glasov vseh članov.

Podrobnejše delovanje uredi svet zavoda s poslovnikom.«

11. člen

14. člen se spremeni tako, da glasi:

»Prvo konstitutivno sejo sveta zavoda skliče direktor v roku 30 dni po imenovanju predstavnikov ustanoviteljev ter predstavnika uporabnikov in po izvolitvi predstavnikov delavcev.

Člani sveta izmed predstavnikov ustanoviteljev izvolijo na ustanovitveni seji predsednika in namestnika predsednika. Kandidata za ti dve mesti lahko predlaga vsak član sveta.«

12. člen

16. člen se spremeni tako, da se glasi:

»Naloge sveta zavoda:

– nadzira zakonitost dela in poslovanja zavoda,

– imenuje in razrešuje direktorja v soglasju z Občino Ribnica in z mnenjem Občine Sodražica ter mnenjem strokovnih delavcev zavoda,

– v soglasju z ustanoviteljema odloča o povečani delovni uspešnosti za zaposlene v zavodu in o letni nagradi direktorja,

– odloča o najemanju dolgoročnih kreditov s soglasjem ustanoviteljev,

– predlaga ustanoviteljema spremembo ali razširitev dejavnosti,

– spremlja, analizira in ocenjuje delovanje zavoda,

– predlaga ustanovitelju revizijo poslovanja, ki jo lahko opravi tudi notranji revizor ustanovitelja,

– ocenjuje delo direktorja (odloča o delovni uspešnosti direktorja),

– daje soglasje k strateškemu načrtu, programu dela, finančnemu načrtu, sistemizaciji delovnih mest, organizaciji dela, kadrovskemu načrtu, načrtu nabav in k zavodski kolektivni pogodbi, ter nadzira njihovo izvajanje,

– daje soglasje k cenam javnih kulturnih dobrin,

– razpiše tajno glasovanje strokovnih delavcev v postopku imenovanja oziroma razrešitve direktorja zavoda,

– sklepa pogodbe o zaposlitvi z direktorjem,

– odloča o pritožbah in ugovorih uporabnikov storitev zavoda,

– imenuje vršilca dolžnosti direktorja,

– daje direktorju mnenja, predloge in pobude za reševanje vprašanj s področja strokovnega dela zavoda,

– daje druge pobude in predloge v zvezi z delovanjem zavoda,

– sprejema splošne akte zavoda, če ni s predpisi ali tem odlokom določeno, da jih izdaja direktor,

– opravlja druge naloge v skladu z zakonom in aktom o ustanovitvi.«

13. člen

17. člen se črta.

14. člen

V V. poglavju se doda nov 17. člen, ki se glasi:

»Zavod upravlja s pripadajočimi prostori in objekti:

– Miklova hiša, Škrabčev trg 21,1310 Ribnica,

– Grad Ribnica,

– Marof, Ribnica,

– enota knjižnice, Trg 25. Maja 3, 1317 Sodražica ter

– vso opremo po inventurnem popisu osnovnih sredstev, knjižničnem, muzejskem in galerijskem gradivu v vseh enotah.«

15. člen

24. člen se spremeni tako, da se glasi:

»Zavod je dolžan skrbeti za vzdrževanje in obnavljanje opreme in prostorov, ki jih uporablja za svojo dejavnost.

S premičnim premoženjem upravlja zavod samostojno, z zbirkami in nepremičnim premoženjem pa samo po predhodnem soglasju ustanoviteljev.«

16. člen

25. člen se spremeni tako, da se glasi:

»Za obveznosti zavoda subsidiarno odgovarjata ustanovitelja do višine sredstev, ki se v tekočem letu zagotavljajo iz proračuna ustanoviteljev za delovanje zavoda.

Ustanovitelja ne odgovarjata za obveznosti zavoda iz naslova dejavnosti, ki jih zavod opravlja za druge naročnike.«

17. člen

V 26. členu se črta peta alinea.

18. člen

29. člen se spremeni tako, da se glasi:

»Zavod ima lahko tudi druge splošne akte, s katerimi se urejajo vprašanja pomembna za delo in poslovanje zavoda, v skladu z zakonom in tem odlokom.«

19. člen

Prvi odstavek 31. člena se spremeni tako, da se glasi:

»Zavod mora uskladiti svoje akte z določili tega odloka v roku šestih mesecev od uveljavitve tega odloka.«

20. člen

Ta odlok začne veljati petnajsti dan po objavi v Uradnem listu Republike Slovenije. V objavo ga posreduje občina Ribnica, v roku 8 dni po tem, ko ga v enakem besedilu sprejmeta občinska sveta obeh občin ustanoviteljic.

Št. 01-67-1/2002
Ribnica, dne 17. oktobra 2005

Župan
Občine Ribnica
Alojz Marn l.r.

Št. 00201-6/02
Sodražica, dne 22. decembra 2005

Župan
Občine Sodražica
Andrej Pogorelc l.r.

---

213. Sklep o določitvi cen programov v Vrtcu Ribnica

Na podlagi 30. in 31. člena Zakona o vrtcih (Uradni list RS, št. 12/96,44/00,78/03,113/03 in 72/05), 7. člena Pravilnika o plačilih staršev za programe v vrtcih (Uradni list RS, št. 44/96, 1/98, 84/98, 44/00, 102/00, 111/00, 92/02 in 120/03), Pravilnika o metodologiji za oblikovanje cen programov v vrtcih, ki izvajajo javno službo (Uradni list RS, št. 97/03, 77/05), 16. člena Statuta Občine Ribnica (Uradni list RS, št. 37/00) je Občinski svet Občine Ribnica na predlog Vrtca Ribnica na 17. redni seji dne 22. 12. 2005 sprejel

S K L E P
o določitvi cen programov v Vrtcu Ribnica

1. člen

Cene posameznih programov v Vrtcu Ribnica od 1. januarja 2006 znašajo mesečno na otroka:

1. prvo starostno obdobje od 1. do 3. leta	98.366,00 SIT
2. drugo starostno obdobje od 3. do 4. leta	78.925,00 SIT
3. drugo starostno obdobje od 4. do 6. leta	74.342,00 SIT

2. člen

Po uveljavitvi cen iz 1. člena tega sklepa se cene usklajujejo ob vsaki spremembi izhodiščne plače v RS. Ob uskladitvi cen vrtec vračuna novo izhodiščno plačo in hkrati tudi statistično ugotovljeno rast cen življenjskih potrebščin, če le-ta presega 3%.

Ob vsaki uskladitvi cen Vrtec Ribnica izdela predlog novih cen in ga predloži v soglasje občinski upravi.

Vrtec začne obračunavati storitve po usklajenih cenah po pridobitvi pisnega soglasja iz prejšnjega odstavka.

3. člen

Starši otrok, za katere je Občina Ribnica po veljavni zakonodaji dolžna kriti del cene programa, lahko uveljavijo rezervacijo enkrat letno v obdobju od 1. junija do 30. septembra. Rezervacijo lahko uveljavijo za neprekinjeno odsotnost otroka najmanj en cel in največ dva cela meseca. Starši so jo dolžni vrtcu pisno napovedati najpozneje en teden pred prvim dnem odsotnosti otroka iz vrtca. Za rezervacijo plačajo starši 50% njim določenega zneska plačila.

Starši otrok iz drugih občin, za katere Občina Ribnica po veljavni zakonodaji ni dolžna kriti dela cene programa, lahko uveljavijo rezervacijo, če občina, ki je po predpisih dolžna kriti razliko do cene programa, pisno soglaša, da bo v tem primeru pokrila razliko med plačilom rezervacije in ceno programa.

4. člen

Z uveljavitvijo tega sklepa preneha veljati sklep o določitvi cen vzgojno-varstvenih programov v Vrtcu Ribnica, št. 01-602-1/97 z dne 19. 10. 2004 (Uradni list RS, št. 134/04).

5. člen

Ta sklep se objavi v Uradnem listu RS in izobesi na oglasnih deskah Vrtca Ribnica.

Št. 01-MT-602-1/97
Ribnica, dne 22. decembra 2005

Župan
Občine Ribnica
Alojz Marn l.r.

SVETI JURIJ OB ŠČAVNICI

214. Pravilnik o stimulaciji študentov Občine Sv. Jurij ob Ščavnici

Na podlagi 140. člena Ustave Republike Slovenije ter 15. člena Statuta Občine Sv. Jurij ob Ščavnici (Uradni list RS, št. 29/00, 77/02) je Občinski svet Občine Sv. Jurij ob Ščavnici na 24. redni seji sveta dne 30. 11. 2005 sprejel

P R A V I L N I K
o stimulaciji študentov Občine Sv. Jurij ob Ščavnici

1. člen

S tem pravilnikom se določajo merila za dodeljevanje stimulacij študentov na območju Občine Sv. Jurij ob Ščavnici.

2. člen

Sredstva stimulacij se zagotovijo v občinskem proračunu.

I. MERILA ZA PODELJEVANJE STIMULACIJ

3. člen

Stimulacije se podeljujejo študentom, ki so državljani Republike Slovenije in imajo stalno prebivališče na območju Občine Sv. Jurij ob Ščavnici.

4. člen

Pri podeljevanju stimulacij se upoštevata vpis v višji letnik na višješolskih, visokošolskih in univerzitetnih zavodih za tekoče študijsko leto, začenši od 1. 10. 2005, naprej ter uspešno opravljena diploma ali magisterij.

5. člen

Višina stimulacije se vsako leto uskladi z rastjo cen v preteklem letu in velja za celo leto.

6. člen

Višina stimulacije se razlikuje glede na stopnjo študija (visokošolski, univerzitetni).

7. člen

Stimulacija ob diplomi je enaka vrednosti stimulacije desetih izpitov izrednega študija glede na stopnjo študija.

Stimulacija ob magisteriju je enaka vrednosti stimulacije dvajsetih izpitov izrednega univerzitetnega študija.

Stimulacija ob doktorski disertaciji je enaka vrednosti stimulacije tridesetih izpitov izrednega univerzitetnega študija.

Posebna stimulacija pripada študentom, ki opravljajo diplomsko, magistrsko nalogo ali doktorsko disertacijo, ki je neposredno vezana na območje Občine Sv. Jurij ob Ščavnici.

Višino posebne stimulacije na podlagi vloge študenta določi občinski svet.

II. PODELJEVANJE STIMULACIJ

8. člen

Ob izplačilu stimulacije je potrebno predložiti:

– dokazilo o stalnem prebivališču v Občini Sv. Jurij ob Ščavnici;

– dokazilo o vpisu v tekoče šolsko leto;

– potrdilo o opravljenih izpitih;

– dokazilo o zaključku študija (fotokopijo diplome ali magisterija).

Čas izplačevanja stimulacije za opravljene izpite je ob koncu študijskega leta.

Stimulacije iz 7. člen se izplačajo po opravljeni diplomi, magisteriju oziroma doktorski disertaciji.

9. člen

O dodelitvi stimulacije odloči občinska uprava z odločbo. Zoper odločbo se lahko vlagatelj pritoži pri županu Občine Sv. Jurij ob Ščavnici.

Podatki o študentu se hranijo v skladu z Zakonom o varovanju tajnih podatkov.

10. člen

Študent ni upravičen do stimulacije:

– če ne pridobi pogojev za vpis v naslednji letnik;

– če se ponovno vpisuje v isti letnik, v katerega se je vpisal pogojno v predhodnem študijskem letu ter pridobil nagrado;

– če ponavlja letnik študija.

11. člen

Študent mora nagrado vrniti, če je navajal neresnične podatke ali predložil lažno potrdilo o vpisu v naslednji letnik.

12. člen

Neupravičeno dobljeno nagrado skupaj z zakonskimi zamudnimi obrestmi mora študent vrniti v roku enega leta, računajoč od dneva, ko mu je bila izplačana.

13. člen

Višina stimulacije rednim študentom za opravljeni izpit znaša neto:

višješolski, visokošolski program	**univerzitetni program**
4.000,00 SIT	5.000,00 SIT

Višina stimulacije izrednim študentom za opravljeni izpit znaša neto:

višješolski, visokošolski program	**univerzitetni program**
5.000,00 SIT	6.000,00 SIT

14. člen

Ta pravilnik začne veljati naslednji dan po objavi v Uradnem listu RS.

Št. 64000-00001/2005
Sveti Jurij ob Ščavnici, dne 30. novembra 2005

Župan
Občine Sv. Jurij ob Ščavnici
Anton Slana l.r.

---

215. Sklep o vrednosti točke za izračun nadomestila za uporabo stavbnega zemljišča za leto 2006 v Občini Sv. Jurij ob Ščavnici

V skladu z 28. členom Odloka o nadomestilu za uporabo stavbnega zemljišča (Uradni list RS, št. 75/99) ter 218. člena Zakona o graditvi objektov – ZGO-1 (Uradni list RS, št. 110/02) in 15. člena Statuta Občine Sv. Jurij ob Ščavnici (Uradni list RS, št. 29/00) je Občinski svet Občine Sv. Jurij ob Ščavnici na 24. redni seji dne 30.11.2005 sprejel

S K L E P
o vrednosti točke za izračun nadomestila za uporabo stavbnega zemljišča za leto 2006 v Občini Sv. Jurij ob Ščavnici

I

Vrednost točke za izračun in odmero nadomestila za uporabo stavbnega zemljišča na območju Občine Sv. Jurij ob Ščavnici za leto 2006 znaša 0,354 SIT.

II

Ta sklep se objavi v Uradnem listu RS in prične veljati z dnem objave, uporablja pa se od 1. januarja 2006 naprej.

Št. 42306-00002/2005
Sv. Jurij ob Ščavnici, dne 30. novembra 2005

Župan
Občine Sveti Jurij ob Ščavnici
Anton Slana l.r.

ŠKOCJAN

216. Odlok o razglasitvi enote kulturne dediščine v Škocjanu – Domačija Škocjan 2 za kulturni spomenik lokalnega pomena

Na podlagi 12. člena Zakona o varstvu kulturne dediščine (Uradni list RS, št. 7/99, 110/02, 126/03) in 15. člena Statuta Občine Škocjan (Uradni list RS, št. 37/99, 51/01, 44/03), je Občinski svet Občine Škocjan na 25. redni seji dne 21. 12. 2005 sprejel

ODLOK
o razglasitvi enote kulturne dediščine v Škocjanu – Domačija Škocjan 2 za kulturni spomenik lokalnega pomena

1. člen

Za kulturni spomenik lokalnega pomena se razglasi naslednja enota kulturne dediščine:

– Škocjan – Domačija Škocjan 2 (EŠD 22140).

Enota ima zaradi arheoloških, kulturnih, umetnostno-arhitekturnih zgodovinskih in drugih lastnosti poseben pomen za območje Občine Škocjan, zato se razglaša za kulturni spomenik lokalnega pomena.

2. člen

Kulturni spomenik stoji na parcelni št. 306/1-vrt in 306/2-hiša in gospodarsko poslopje, k.o. Stara vas.

3. člen

Lastnosti, ki utemeljujejo razglasitev za spomenik lokalnega pomena:

Domačijo Škocjan 2, po domače Pri Globevniku, sestavljajo enonadstropna hiša, gospodarsko poslopje in vrt. Stavbi je dal sredi ali najkasneje v tretji četrtini 19. stoletja zgraditi Pavel Varaun (r. 1824 na Koroškem – u. 1882 v Škocjanu). V Škocjanu je zaslovel kot domači zdravnik (homeopat, ranocelnik), zaradi tega se je takrat pri hiši uveljavilo domače ime Pri doktorju ali Pri padarju. Po smrti njegove žene sta leta 1886 domačijo podedovali Marija Tomc in Marija Gapp pl. Tannenburg. Slednja je leta 1902 postala lastnica celotne domačije. Leto kasneje se je poročila z domačim hlapcem Martinom Andrejčičem, ki je kmalu po poroki v prostorni hiši odprl gostilno in z njo upravljal do začetka druge svetovne vojne. Po njegovi smrti je domačijo leta 1940 podedovala njegova druga žena Marija. Ta je domačijo še istega leta prodala učiteljici Alojziji Komljanec, poročeni Globevnik. Po drugi svetovni vojni je bila domačija od 1945 do 1950 zaplenjena v korist uprave narodne imovine. Po letu 1950 je bila vrnjena nazaj Globevnikovim.

Po letu 1966 jo je podedoval Ivan Globevnik, po njegovi smrti leta 1981 pa jo podedujejo Marija Globevnik in njena takrat še mladoletna otroka Viljem ter Marjeta. V letu 2005 na domačiji živita Marija Globevnik s sinom Viljemom.

Domačijo Škocjan 2 sestavljata stanovanjska hiša in gospodarsko poslopje. Prvotno je h kompleksu sodil tudi zoplar, ki pa so ga Globevnikovi pred približno desetimi leti odprodali. Največja vrednota domačije je enonadstropna hiša, podolžnega tlorisa s štirikapno streho. Ima dekorativno členjeno štiriosno obcestno fasado. Osrednji del fasade, ki ga na vrhu zaključuje trikotno čelo, je poudarjen s pilastri. V osrednji osi fasade je v pritličju vgrajen kamnit portal z vklesnima inicialkama graditelja P[aul] W[araun]. Portal ima dvoje rezbarjenih vratnih kril. Nad njim je balkon z železno ograjo, ki sloni na konzolah.

Stavba ima ohranjeno prvotno tlorisno večprostorno zasnovo. V pritličju so gospodarski v nadstropnem delu pa bivalni prostori, podstrešje je prazno. Pritličje, prvo nadstropje in podstrešje povezuje imenitno notranje stopnišče v pravokotni tlorisni zasnovi, ki je v pritličju obložen z masivno leseno stensko oblogo.

Med prostori v hiši izstopajo velika obokana klet v pritličju in prostorne ter svetle bivalne sobe v prvem nadstropju s posameznimi starimi kosi pohištvene opreme in visokimi lončenimi pečmi. Izjemna kvaliteta hiše je tudi ohranjeno staro stavbno pohištvo (okna, zunanja in notranja vrata ter talne obloge).

Severno od hiše stoji, prav tako vzporedno s cesto, vrhhlevno gospodarsko poslopje. V njegovem pritličju je hlev in nad njim več namenski pod. Pritličje je zgrajeno iz kamna, vrhkletni del pa iz opeke. Fasado gospodarskega poslopja dekorativno členijo večje prezračevalne line z opečno mrežo. Južno od hiše je večji vrt, na katerem stoji manjša lesena lopa (drvarnica).

4. člen

Vplivnega območja spomenik nima.

5. člen

Meje območja kulturnega spomenika so vrisane na kopiji digitalnega katastrskega načrta v merilu 1:2000, ki je sestavni del (strokovne podlage) oziroma tega odloka.

6. člen

Varstveni režim določa ohranjanje in varovanje hiše v celoti, v njegovi izvirnosti in neokrnjenosti. Dovoljeni so le obnovitveni in prezentacijski posegi ter posegi za redno vzdrževanje z uporabo historičnih materialov. Kakršenkoli poseg v terenu ali na terenu v neposredni bližini objektov je mogoč le z upoštevanjem pogojev in smernic, ki jih predpiše pristojni Zavod za varstvo kulturne dediščine Slovenije.

Za območje spomenika velja varstveni režim, ki določa:

– ohranjanje spomenika v njegovi prvotni obliki;

– vsi posegi morajo biti podrejeni ohranjanju in vzdrževanju varovanih spomeniških lastnosti celote in širjenju kulturne namembnosti;

– izvajanje znanstvene raziskave na stavbi s predhodnim dogovorom na pristojnem Zavodu;

– prepovedane so spremembe vseh likovnih in tehničnih prvin stavbe, ki so vrednotene kot del spomenika, predvsem spremembe gabaritov in tlorisnih značilnosti.

Spomenik z varovanim območjem je namenjen:

– trajni ohranitvi kulturnih in zgodovinskih vrednot spomenika;

– predstavitvi izjemne bivalne kulture ravni višjega družbenega sloja v tem delu Dolenjske;

– učno-demonstracijskemu delu;

– znanstveno-raziskovalnemu delu;

– kulturni dejavnosti v kraju.

7. člen

Za vsako spremembo funkcije kulturnega spomenika ali njegovega dela in za vsak poseg v spomenik, njegove dele ali zemljišče so potrebni predhodni pisni kulturnovarstveni pogoji in na njihovi podlagi kulturnovarstveno soglasje Zavoda za varstvo kulturne dediščine Slovenije OE Novo mesto.

8. člen

Na podlagi tega odloka pristojni organ občinske uprave v 30 dneh od uveljavitve odloka predlaga zaznambo nepremičnega spomenika v zemljiško knjigo.

Pristojni organ mora v treh mesecih po uveljavitvi tega odloka izdati lastniku spomenika odločbo o varstvu spomenika na podlagi zakona o varstvu kulturne dediščine.

Odločba iz prejšnjega odstavka določa pogoje za raziskovanje, načine vzdrževanja, pogoje za posege, fizično varovanje, pravni promet, način upravljanja in rabe spomenika, dostopnost spomenika za javnost in časovne okvire dostopnosti, posamezne druge ukrepe in prepovedi za čim bolj učinkovito varstvo spomenika. Varstveni pogoji lahko omejujejo lastninsko pravico v obsegu, ki je nujen za varstvo spomenika.

9. člen

Nadzor nad izvajanjem odloka opravlja ustrezni Inšpektorat RS za področje kulturne dediščine.

10. člen

Ta odlok začne veljati naslednji dan po objavi v Uradnem listu RS.

Št. 03100-0004/2005
Škocjan, dne 21. decembra 2005

Župan
Občine Škocjan
Anton Zupet l.r.

217. Sklep o vrednosti točke za obračun nadomestila za uporabo stavbnega zemljišča za območje Občine Škocjan za leto 2006

Na podlagi 12. člena Odloka o nadomestilu za uporabo stavbnega zemljišča v Občini Škocjan (Uradni list RS, št. 135/03) ter 15. člena Statuta Občine Škocjan (Uradni list RS, št. 37/99, 51/01, 44/03), je Občinski svet Občine Škocjan na 25. redni seji dne 21. 12. 2005 sprejel

S K L E P
o vrednosti točke za obračun nadomestila za uporabo stavbnega zemljišča za območje Občine Škocjan za leto 2006

1. člen

Člani Občinskega sveta Občine Škocjan so določili mesečno vrednost točke, ki bo osnova za obračun nadomestila za uporabo stavbnega zemljišča za območje Občine Škocjan za leto 2006:

– za stanovanja, stanovanjske in počitniške hiše, garaže zasebnih lastnikov	0,037992 SIT
– za objekte družbenih dejavnosti	0,024093 SIT
– za poslovne površine v stavbah, ki se uporabljajo in nezazidana stavbna zemljišča v uporabi podjetij	0,048168 SIT
– za ostala nezazidana stavbna zemljišča	0,009085 SIT
– za poslovne površine v stavbah, ki se ne uporabljajo	0,093719 SIT.

2. člen

Določena mesečna vrednost točke nadomestila za uporabo stavbnega zemljišča se uporabi za odmero nadomestila za pravne in fizične osebe.

3. člen

Sklep začne veljati z dnem objave v Uradnem listu RS, uporablja pa se za proračunsko leto 2006.

Št. 42306-0003/2005
Škocjan, dne 21. decembra 2005

Župan
Občine Škocjan
Anton Zupet l.r.

TRŽIČ

218. Poročilo o izidu posvetovalnega referenduma o ravnanju z odpadki na območju Občine Tržič

P O R O Č I L O
o izidu posvetovalnega referenduma o ravnanju z odpadki na območju Občine Tržič

I.

Občinska volilna komisija je na 5. seji dne 19. decembra 2005, na podlagi zapisnikov volilnih odborov pri ugotavljanju izida glasovanja na posvetovalnem referendumu o ravnanju z odpadki na območju Občine Tržič, ki je bil 18. decembra 2005, ugotovila naslednji izid glasovanja:

Na referendumu 18. decembra 2005 je imelo pravico glasovati skupaj 12.678 volivcev, ki so bili vpisani v volilni imenik.

Glasovalo je skupaj 5048 volivcev (39,82%), od tega je:

a) 5045 volivcev glasovalo na voliščih;

b) trije volivci so glasovali po pošti.

S potrdilom ni glasoval nihče.

Oddanih je bilo 5048 glasovnic. Ker ni bilo mogoče ugotoviti volje volivca, je bilo 30 glasovnic neveljavnih (0,59%).

Veljavnih je bilo 5018 glasovnic.

Na referendumsko vprašanje:

»Ali ste za preoblikovanje sedanje deponije Kovor v sodoben medobčinski center za ravnanje z odpadki z odlagališčem za odlaganje ostanka predelanih odpadkov za 130.000 prebivalcev po evropskih merilih in pod naslednjimi pogoji:

– niti na lokaciji centra za ravnanje z odpadki niti kjerkoli drugje v Občini Tržič ne bo sežigalnice ali podobnih objektov

– do centra bo speljana posebna dovozna pot mimo naselja in prebivališč

– krajani in občina so upravičeni do pravične mesečne rente po začetku obratovanja centra?«

je z besedo »ZA« odgovorilo 2.816 volivcev ali 56,12% od števila oddanih glasovnic oziroma z besedo »PROTI« 2.202 volivca ali 43,88% od vseh oddanih glasovnic.

II.

Občinska volilna komisija je na podlagi 3. in 56. člena Zakona o referendumu in o ljudski iniciativi (Uradni list RS, št. 24/05 – ZR56 – UPB1) in smiselne uporabe 39. člena, skladno z določbo 23. člena istega zakona,

u g o t o v i l a,

da je večina volivcev, ki so glasovali, podprla predlog za preoblikovanje sedanje deponije Kovor v sodoben medobčinski center za ravnanje z odpadki z odlagališčem za odlaganje ostanka predelanih odpadkov za 130.000 prebivalcev po evropskih merilih in pod naslednjimi pogoji:

– niti na lokaciji centra za ravnanje z odpadki niti kjerkoli drugje v Občini Tržič ne bo sežigalnice ali podobnih objektov,

– do centra bo speljana posebna dovozna pot mimo naselja in prebivališč,

– krajani in občina so upravičeni do pravične mesečne rente po začetku obratovanja centra.

Št. 00603-01/05-35
Tržič, dne 19. decembra 2005

Predsednica
Občinske volilne komisije
Občine Tržič
Renata Godnjov Špik l.r.

VRANSKO

219. Cenik daljinskega ogrevanja z lesno biomaso v Občini Vransko

Energetika Projekt d.o.o. Vransko skladno s 97. členom Energetskega zakona objavlja

C E N I K
daljinskega ogrevanja z lesno biomaso v Občini Vransko

PRIKLJUČNA MOČ – FIKSNI DEL

Priključna moč toplotne postaje v kW	Cena za kW priključne moči letno (SIT/kW, leto)
1 kW – 30 kW	2.500,00
31 kW – 100 kW	2.400,00
101 kW – 300 kW	2.300,00
> 301 kW	2.100,00

ŠTEVNINA – FIKSNI DEL

Priključna moč toplotne postaje v kW	Števnina na toplotno postajo (SIT/kW, leto)
1 kW – 100kW	13.200,00
101kW – 300 kW	13.700,00
> 301 kW	16.000,00

OBRAČUN PO ŠTEVCU – VARIABILNI DEL

Raba energije kWh/leto	Cena energije v SIT/kWh
1–50000	6,50
50001–250000	6,40
250001–400000	6,20
> 400001	6,10

Cene daljinskega ogrevanja veljajo od 15. 12. 2005

Na navedene cene se skladno z zakonom o davku na dodano vrednost obračuna še 20% davek na dodano vrednost.

Vse navedene cene daljinskega ogrevanja so oblikovane skladno z Uredbo o oblikovanju cen proizvodnje in distribucije pare in tople vode za namene daljinskega ogrevanja za tarifne porabnike (Uradni list RS, št. 41/05).

Vransko, dne 6. januarja 2006

Energetika
projekt d.o.o.
Ludvik Krajnc l.r.

ŽIROVNICA

220. Odlok o prostorskih ureditvenih pogojih za podeželje v Občini Jesenice za Občino Žirovnica (uradno prečiščeno besedilo – UPB1)

Na podlagi 94. člena Poslovnika Občinskega sveta (Uradni list RS, št. 23/99, in Uradni vestnik Gorenjske, št. 13/02, 31/03, 10/05) je Občinski svet Občine Žirovnica na 26. seji dne 17. novembra 2005 potrdil uradno prečiščeno besedilo Odloka o prostorskih ureditvenih pogojih za podeželje v Občini Jesenice za Občino Žirovnica, ki obsega:

– Odlok o prostorskih ureditvenih pogojih za podeželje v Občini Jesenice (Uradni list RS, št. 51/98),

– Odlok o spremembah in dopolnitvah odloka prostorsko ureditvenih pogojev za podeželje v Občini Jesenice za Občino Žirovnica (Uradni list RS, št. 55/01),

– Odlok o spremembah in dopolnitvah Odloka o prostorsko ureditvenih pogojih za podeželje v Občini Jesenice za Občino Žirovnica (Uradni list RS, št. 71/05).

Št. 35015-0001/2004
Breznica, dne 17. novembra 2005

Župan
Občine Žirovnica
Franc Pfajfar l.r.

O D L O K
o prostorskih ureditvenih pogojih za podeželje v Občini Jesenice za Občino Žirovnica (uradno prečiščeno besedilo – UPB1)

I. SPLOŠNE DOLOČBE

1. člen

S tem odlokom se sprejemajo prostorski ureditveni pogoji za podeželje v Občini Jesenice, ki jih je izdelal Urbanistični inštitut Republike Slovenije pod številko naloge UI 1878.

2. člen

Prostorski ureditveni pogoji vsebujejo:

– besedilo odloka o prostorskih ureditvenih pogojih,

– grafični prikaz, ki določa razmejitve ter merila in pogoje za posege v prostor na preglednem katastrskem načrtu v merilu 1:5000 ter vsebuje 26 listov,

– povzetek usmeritev in opredelitev iz planskih dokumentov,

– obrazložitev in utemeljitev pogojev za posege v prostor ter

– soglasja pristojnih organov in organizacij.

3. člen

Prostorsko ureditveni prostori določajo:

– funkcijo območja s pogoji za izrabo prostora in kvaliteto graditve ali drugega posega,

– merila in pogoje za oblikovanje posegov v prostor,

– merila in pogoje za določanje gradbenih parcel in funkcionalnih zemljišč,

– merila in pogoje za prometno urejanje in urejanje sistemov zvez,

– merila in pogoje za komunalno in energetsko opremljanje,

– merila in pogoje za varstvo voda ter

– merila in pogoje za varstvo naravne in kulturne dediščine.

Pogoji so določeni za celotno obravnavano območje, za posamezna območja urejanja, za površine in za ureditvene enote.

4. člen

Primarne dejavnosti po tem odloku so kmetijstvo, gozdarstvo, lov in ribolov.

Terciarne dejavnosti po tem odloku so trgovina, promet, gostinstvo, turizem in storitve.

Kvartarne dejavnosti po tem odloku so zdravstvo, socialno in otroško varstvo, šport in rekreacija, šolstvo, kultura, uprava, cerkev in svobodni poklici.

II. MEJA OBMOČJA, KI SE UREJA S PROSTORSKIMI UREDITVENEMI POGOJI

5. člen

Območje, ki se ureja s temi prostorskimi ureditvenimi pogoji, obsega Krajevno skupnost Žirovnica ter del krajevnih skupnosti Hrušica, Planina pod Golico, Plavž, Sava, Javornik-Koroška Bela v Občini Jesenice.

Meja območja, ki se ureja s temi prostorskimi ureditvenimi pogoji, je prikazana v grafičnih prikazih na preglednem katastrskem načrtu (merilo 1:5000) in poteka od severozahodne točke (list Mojstrana 37) parcele št. 399/1 k.o. Hrušica po zahodni meji k.o. Hrušica do severnega robu naselja Hrušica, od tu poteka proti vzhodu tako da seka južni del parcele 349/1, poteka po severnem robu parcel 339, 342, 331, 330, 423 (pot), deli parcelo 343/13, deli parcelo 424 (pot) in poteka po njenem severnem robu, deli parcelo 344/1, poteka po severnem robu parcel 48, 49 in 485/4 (pot), deli

parcelo 485/4 in 345/2, poteka po severnem robu parcele 425/4 (pot), deli parcelo 3345/3, poteka po severnem robu parcele 425/4(pot) in 78/1 (vse k.o. Hrušica) ter po severnem robu parcele 528/6 k.o. Prihodi.

Na listu Mojstrana 48 meja poteka po severnem robu parcele 528/6, jo deli in poteka po njenem severovzhodnem robu, poteka po severnem robu parcel 528/7, 528/8, 528/9, 528/10 in 528/11, poteka po zahodnem robu parcele 849 (pot) in jo deli, poteka po severnem robu parcel 527/18 in 527/21, deli parceli 527/6 in 527/28, poteka po zahodnem robu parcele 865/2, poteka po severnem robu parcele 526/2, deli parcelo 525/1 (pot), poteka po severnem robu parcele 523/22, deli parceli 523/16 in 845 (pot), poteka po severnem in vzhodnem robu parcele 521/17 ter po vzhodnem robu parcele 521/16 (vse k.o. Prihodi).

Na listu Bled 8 meja poteka po vzhodnem robu parcel 521/16 521/1 (pot), po vzhodnem robu parcele 522/3, po severnem robu parcel 521/11 in 444/1, deli parceli 444/13 in 444/14 (vse k.o. Prihodi).

Na listu Bled 9 meja deli parcelo 444/15, poteka po zahodnem robu parcele 444/42 (pot), deli parcelo 444/19, poteka po zahodnem, severnem in vzhodnem robu parcele 444/23, deli parcelo 835 (pot) in poteka po njenem severnem robu, poteka po severnem in vzhodnem robu parcele 443/2, po južnem robu parcele 830, po severnem in vzhodnem robu parcele 325/22, po vzhodnem robu parcele 325/21, po severnem robu parcel 862/5 (pot), 325/21, 325/20, 325/156, 325/49 in 325/18, po vzhodnem robu parcele 325/150, po severnem robu parcele 325/163 (vse k.o. Prihodi) ter po severnem robu parcele 248/85 k.o. Javorniški rovt.

Na listu Bled 10 meja poteka po severnem robu parcele 248/85, po zahodnem robu parcele 248/43, deli parcelo 248/41, poteka po zahodnem robu parcele 252, deli parcele 248/41, 252/1 in 248/40, poteka po vzhodnem robu parcele 248/40, deli parcelo 493, poteka po severnem in vzhodnem robu parcele 254/2, deli parcelo 512 in poteka po njenem severnem robu (vse k.o. Javorniški rovt), poteka po severnem robu parcel 597/237 in 405, deli parcelo 597/418 (pot), poteka po njenem vzhodnem robu in jo ponovno deli, poteka po vzhodnem robu parcele 597/242 in jo deli, poteka po severnem robu parcele 691/1 (pot), po zahodnem robu parcele 35, severnem robu parcele 33, deli parcelo 597/245, poteka po severnem robu parcel 597/398, 23, 19, 693 in 12, deli parcelo 597/248, poteka po severnem robu parcele 6, deli parcelo 693, poteka po severnem in vzhodnem robu parcele 3/1, deli parcelo 15/2, deli parcelo 715/2 (potok) in poteka po njenem južnem robu, poteka po vzhodnem robu parcel 177/5, 177/1, 181, 182, 184/1, 692/1, 199, 200, 204 in 203, deli parcelo 694(pot), poteka po vzhodnem robu parcel 207, 212, 213, 595(pot), 592, 593 in 594, deli parcelo 597/343, poteka po vzhodnem robu parcel 591/1, 585/3, 594, po severnem in zahodnem robu parcele 582/1, po zahodnem robu parcel 581 in 718, poteka po vzhodnem robu parcele 579 (vse k.o. Koroška Bela) do vzhodnega robu k.o. Koroška Bela; od tu poteka meja po vzhodnem robu k.o. Koroška Bela v smeri proti jugu.

Na listu Bled 20 meja poteka po vzhodnem robu k.o. Koroška Bela do meje s k.o. Blejska Dobrava in nato po severnem robu k.o. Blejska Dobrava v smeri proti vzhodu.

Na listu Radovljica 11 meja poteka po severnem robu k.o. Blejska Dobrava v smeri proti vzhodu, nato po vzhodnem robu k.o. Blejska Dobrava v smeri proti jugu in sledi občinski meji z Občino Bled po strugi reke Save, nato poteka proti severovzhodu po občinski meji z Občino Radovljica do državne meje preko listov Bled 12, 13, 14, 4 do lista Radovljica 5. Državni meji sledi proti zahodu preko listov Radovljica 5, 4, 3, 2, 1, Borovlje 41 in 31 ter Mojstrana 40, 39, 38 in 37 do začetne točke.

---

6. člen

Prostorski ureditveni pogoji določajo merila in pogoje za naslednja območja urejanja:

Naziv območja urejanja	Oznaka območja urejanja	Število in tip ureditvenih enot v območju urejanja	Območja predvidenih prostorskih izvedbenih načrtov
Plavški rovt	J5 S1	v	
Planina pod Golico – 1	J5 S2/1	v	
Planina pod Golico – 2	J5 S2/2	v	
Planina pod Golico – 3	J5 S2/3	v	
Planina pod Golico – 4	J5 S2/4	v	
Planina pod Golico – 5	J5 S2/5	v	
Prihodi	J5 S3	e	
Španov vrh	J5 R1	prekrivajoča raba:1, 2, G, z	
Pristava	J5 R2	prekrivajoča raba: 1, 2, z	
Žerjavec	J5 W1		ZN
Prihodi – počitniške hiše	J5 W2	e	
Betelj	J5 W3	v	
Javorniški Rovt	J5 W4	v	
Potoki	J6 S1	v, e, e	
Moste – Pod Ajdno	J6 S2/1		ZN
Moste- nad progo	J6 S2/2	e	
Moste- Završnica	J6 S2/3	e	
Moste	J6 S2/4	v, v, e, e	
Moste	J6 S2/6	v	
Žirovnica	J6 S3/1	v, e, e	
Žirovnica- pod železnico	J6 S3/2	e	
Selo	J6 S4	e, e, v	
Zabreznica	J6 S5	v, e, e, e, p, x	
Breznica	J6 S6	v, e, e, p, p	
Doslovče	J6 S7	v, e, e	
Smokuč	J6 S8/1	v, e, e, e	
Smokuč – novi del	J6 S8/3	e	
Rodine	J6 S9	v, e, e, e, e, p	
Breg	J6 S10	v, e	

Vrba	J6 S11	v, e	
HHE Moste – pregrada	J6 P1	x	
Golf	J6 R1	x	
Završnica	J6 R2	prekrivajoča raba: 1, V, z	
Skakalnica Završnica	J6 R3	prekrivajoča raba: 2, G	
Žirovnica – obrtna cona	J6 P3	x	OLN
Breg – igrišče	J6 R4	p	
Breznica – upravni center	J6 Z1		OLN;
rekonstrukcija regionalne ceste R3 – 638 / 1131 (Žirovnica – Begunje) –			LN
magistralna cesta,odsek Potoki – Moste	T2/4		
magistralna cesta,odsek Moste-Vrba	T2/5		
magistralna cesta,odsek Potoki-Moste	T2/6		
železnica Jesenice-Ljubljana,odsek Potoki-Moste	T3/5		LN
železnica Jesenice-Ljubljana, postaja Moste	T3/6		LN
Železnica Jesenice- Ljubljana, odsek Moste Vrba	T3/7		LN

S prostorskimi ureditvenimi pogoji se ne urejajo območja veljavnih prostorskih izvedbenih načrtov:

– Moste zahod – območje urejanja J6 S2/5 (zazidalni načrt Moste – cona M1 (Uradni vestnik Gorenjske, št. 34/04)), J6/S5 (Uradni vestnik Gorenjske, št. 18/77),

– središče Smokuča- območje urejanja J6 S8/2 (ureditveni načrt središče Smokuča, Uradni list RS, št. 20/94),

– HE Moste – stikališče – območje urejanja J6/P2 (zazidalni načrt HE Moste-stikališče, J6/P1, UVG, 24/79),

– avtocesta- območje urejanja T1/3 odsek Moste-Vrba in T1/4 odsek Vrba (lokacijski načrt za avtocesto predor Karavanke-Bregana, odsek Hrušica-Vrba, Uradni list SRS, št. 20/89).

Meja območja, ki se ureja s temi prostorskimi ureditvenimi pogoji, meje območij urejanja in površin ter meje ureditvenih enot so določene v grafičnem prikazu.

III. SKUPNI POGOJI ZA POSEGE V PROSTOR

7. člen

Skupni pogoji veljajo za vsa istovrstna območja urejanja, ureditvene enote ali površine, razen če v posebnih pogojih ni določeno drugače.

1. **Funkcija območja s pogoji za izrabo in kvaliteto graditve ali drugega posega**

1.1 *Namembnosti območij in površin*

8. člen

Funkcije območij in površin

Na vseh zemljiščih so dopustne:

– ureditve infrastrukture (prometno omrežje in naprave, komunalno in energetsko omrežje in naprave),

– naprav za zveze ni dopustno postavljati na lokacije, kjer bi lahko škodljivo vplivale na ljudi, naravo, okolje ali kulturno dediščino,

– vodnogospodarske ureditve,

– ureditve javnih in rekreacijskih površin,

– postavitve spominskih plošč in drugih obeležij.

V območjih za stanovanja (S) so dopustni posegi za naslednje dejavnosti:

– stanovanja,

– počitniška stanovanja, vendar le kot sprememba namembnosti obstoječih objektov, novogradnje počitniških hišic niso dopustne,

– spremljajoče dejavnosti za potrebe stanovanjskih območij, ki so:trgovine osnovne oskrbe, gostinstvo in storitve, ki ne motijo okolice in katerih zazidana površina ne presega 300 m²,

– kvartarne dejavnosti,

– proizvodne dejavnosti, ki ne motijo okolice in po površini ne presegajo 200 m².

V območjih za stanovanja, v ureditvenih enotah v- vas so dopustni tudi posegi za kmetijstvo.V območjih za stanovanja, v ureditvenih enotah e – enodružinska zazidava so dopustni posegi za kmetijstvo le, če gre za posege na obstoječih kmetijah oziroma kmetijskih objektih.

V območjih za proizvodnjo (P) so dopustni posegi za naslednje dejavnosti:

– proizvodnja,

– terciarne dejavnosti in

– kvartarne dejavnosti.

V območjih za počitniške hiše (W) so dopustni posegi za naslednje dejavnosti:

– počitniške hiše in

– gostinstvo

koristna bivalna površina ne sme preseči 120 m².

V območjih za rekreacijo (R) so dopustne ureditve in naprave za potrebe športa in rekreacije. Objekti niso dopustni.

V območjih za promet (T) so dopustne dejavnosti za komunalno, energetsko in prometno infrastrukturo ter sistemi zvez. Sistemov zvez ni dopustno postavljati na lokacije, kjer bi lahko škodljivo vplivale na ljudi, naravo, okolje ali kulturno dediščino.

Na površinah razpršene gradnje (z) so dopustni posegi za naslednje dejavnosti:

– stanovanja,

– kmetijstvo in gozdarstvo,

– lov in ribolov,

– proizvodnja,

– terciarne dejavnosti,

– kvartarne dejavnosti.

Na kmetijskih zemljiščih (1), (2) so dopustni posegi za naslednje dejavnosti:

– kmetijstvo,

– rekreacija,

– lov in ribolov.

Na gozdnih zemljiščih (G) so dopustni posegi za naslednje dejavnosti:

– gozdarstvo,

– rekreacija,

– lov in ribolov.

Na celotnem območju ni dopustna gradnja nakupovalnih središč, ki bi presegala 1000 m² bruto etažnih površin.

9. člen

Dopustne vrste posegov

Na vseh zemljiščih, razen v območjih za počitniške hiše (W) in v območjih, za katera bodo izdelani prostorski izvedbeni načrti, so:

– za obstoječe objekte na stavbnih zemljiščih dopustna vzdrževalna dela, adaptacije, rekonstrukcije, dozidave, nadzidave, odstranitve objektov, dopustne so tudi spremembe namembnosti v dejavnosti, ki so za posamezno območje urejanja določene v 4. členu tega odloka,

– na stavbnih zemljiščih dopustne dopolnilne gradnje,

– na stavbnih zemljiščih dopustne postavitve pomožnih in začasnih objektov,

– izven stavbnih zemljišč dopustne postavitve pomožnih objektov za potrebe kmetijstva, ograje so dopustne le za potrebe varstva narave, gozdarstva, kmetijstva, varstva voda, lova in rekreacije.

V območjih za počitniške hiše (W) so za obstoječe počitniške hiše dopustna le vzdrževalna dela, adaptacije in rekonstrukcije; ni pa dopustno povečanje kapacitet ali povečanje števila počitniških stanovanj ter spreminjanje namembnosti.

1.2 *Varstvo okolja*

10. člen

Vse objekte, ki imajo ali so priključeni na vodovod, je potrebno priključiti na javno kanalizacijo za odvod odpadne vode in na čistilno napravo za njeno čiščenje.

V območjih počitniških hiš do izgradnje kanalizacije ni dovoljena priključitev na vodovod; v teh območjih tudi niso dopustne cisterne za kurilno olje.

V skladu s predpisi o varstvu pred požarom je na vseh območjih treba upoštevati prostorske, gradbene in tehnične ukrepe, s katerimi bodo zagotovljeni pogoji za varen umik ljudi in premoženja, potrebni odmiki med objekti oziroma ustrezna požarna ločitev objektov, prometne in delovne površine za intervencijska vozila in viri za zadostno oskrbo z vodo za gašenje.

Zaradi virov za zadostno oskrbo z vodo za gašenje je treba na odcepu vodovoda Završnica nad Smokučem izvesti že predviden vodohram za zagotavljanje zadostne količine požarne vode.

1.3 *Rezervati in varstvena območja*

11. člen

V območjih rezervatov in varstvenih pasov infrastrukturnega omrežja in naprav, v območjih varstva naravne in kulturne dediščine, v območjih zemljišč, ki so trajno namenjena kmetijstvu (1. območje kmetijskih zemljišč), v varovanih gozdovih (Gv), v gozdovih posebnega pomena (Gn) ter v varstvenih območjih vodnih virov in voda, ki so določeni v grafičnih prikazih, je izvajanje posegov omejeno skladno z veljavnimi predpisi ter s pogoji, opredeljenimi v 9., 39., 47. in 48. členu tega odloka.

Širina elektroenergetskega koridorja daljnovoda za napetostni nivo 110 kV je 30 m (15 m na vsako stran od osi DV). Za vsako graditev objekta v koridorjih obstoječih ali predvidenih prenosnih daljnovodov je treba pridobiti soglasje GJS Prenos električne energije. Za vse objekte, ki posegajo v elektroenergetske koridorje obstoječih oziroma predvidenih daljnovodov je treba predložiti dokazilo pooblaščene organizacije, da niso prekoračene mejne vrednosti veličin elektroenergetskega sevanja.

Za vse plinovode je treba upoštevati Energetski zakon. Za poseganja v varovani pas plinovoda se upošteva Pravilnik o tehničnih pogojih za graditev, obratovanje in vzdrževanje plinovodov z delovnim tlakom nad 16 bar. Pri nadaljnji obdelavi je treba upoštevati plinovodno omrežje z omejitvami v pripadajočem nadzorovanem pasu (2 x 100 m) in za vse posege znotraj tega pasu pridobiti soglasja Geoplina plinovodi d.o.o.

Zaradi varovanja vodnega režima in stanja voda je v skladu s predpisi o varstvu voda pri posegih v prostor treba upoštevati naslednje usmeritve in pogoje:

– širina priobalnega zemljišča Save Dolinke je 15 m od vodnega zemljišča, za ostale vodotoke pa 5 m od vodnega zemljišča;

– na vodnih in priobalnih zemljiščih, na močvirjih, na območjih ogroženih s hudourniki in erozijo, gradnja objektov in ureditev ni dovoljena, razen tistih, ki so skladni s predpisi o varstvu voda;

– na priobalnem zemljišču ni dovoljeno postavljati objektov ali ovir, ki bi preprečevale prost prehod ob vodnem dobru;

– na vodnem in priobalnem zemljišču so prepovedane dejavnosti in posegi v prostor, ki bi lahko ogrožali stabilnost vodnih in priobalnih zemljišč, zmanjševali varnost pred škodljivim delovanjem voda, ovirali normalen pretok vode, plavin in plavja, onemogočili obstoj in razmnoževanje vodnih in obvodnih organizmov;

– za vse posege v prostor, ki se nahajajo v vplivnem območju naravnih ali umetnih vodotokov oziroma ki kakorkoli vplivajo na naravne in umetne vodotoke s stalno ali občasno vodo, na vodna telesa, izvire, na talno vodo, na stabilnost terena in erozijske procese bo potrebno pridobiti pogoje h gradnji in vodno soglasje;

– nasipavanje retencijskih površin, zasipavanje vodotokov, sprožanje erozijskih procesov ali rušenje ravnotežja na labilnih tleh pri načrtovanju posegov ni dovoljeno.

1.4 *Območja, za katera bodo izdelani prostorski izvedbeni načrti*

12. člen

Na območjih, za katera je predvidena izdelava prostorskih izvedbenih načrtov, so do sprejetja le-teh dopustne le naslednje vrste posegov:

– nujna vzdrževalna dela, adaptacije in rekonstrukcije ter nadzidave in dozidave na obstoječih objektih in napravah in nadomestne gradnje stanovanjskih hiš na lokaciji obstoječega objekta, pogoji za oblikovanje dovoljenih gradenj so enaki kot za območje enodružinske zazidave,

– spremembe namembnosti objektov ali delov objektov v dejavnosti, ki so na podlagi 8. člena tega odloka dopustne v tem območju,

– postavitve pomožnih in začasnih objektov in naprav ter ozelenitve, ki jih morajo lastniki odstraniti na lastne stroške pred pričetkom izvajanja prostorskega izvedbenega načrta, če so v nasprotju s predvidenimi posegi v prostorskem izvedbenem načrtu,

– gradnje in rekonstrukcije infrastrukturnega omrežja in naprav,

– novogradnje stanovanjskih hiš pred sprejetjem LN za pozidavo območja pod Ajdno so dopustne le na zemljiščih s parc. št. 1140/1 in 1140/8 k.o. Žirovnica, ki sta na meji že pozidanega območja; pogoji za oblikovanje so enaki kot za območje enodružinske pozidave.

Ti posegi so dopustni pod pogojem, da ne bodo ovirali kasnejšega načrtovanja in da so skladni s predvidenimi ureditvami. Skladnost s predvidenimi ureditvami ugotavlja občinska uprava Občine Žirovnica na podlagi programske zasnove ali osnutka prostorskega izvedbenega načrta.

2. **Pogoji za oblikovanje posegov v prostor**

1.1 *Urbanistično oblikovanje*

13. člen

Varovane robove naselij, ki so označeni v grafičnih prikazih, je treba varovati tako, da preko njih ni dopustna gradnja objektov.

V območjih varovanih pogledov, ki so označeni v grafičnih prikazih, niso dopustne gradnje in ureditve, ki bi zakrile kvalitetne poglede na objekte, naselja, naravne dominante ali dolge poglede na okolico.

Varovane gozdne robove, živice, drevesa in naravne oblike terena, ki so označeni v grafičnih prikazih, je treba ohranjati in varovati tako, da se ne spremeni njihova oblika.

V varovanih gozdnih robovih sta dopustna sanitarna sečnja in ohranjanje rastlinskih sestojev.

14. člen

Pri določanju višine objektov je treba poleg predpisanih dopustnih višin za posamezne vrste objektov upoštevati tudi vertikalni gabarit naselja oziroma zaselka, tako da novi objekti po višini ne izstopajo iz celotne podobe naselja oziroma zaselka.

15. člen

Novogradnje objektov na površinah, ki niso namenjene poselitvi, so dopustne kot dopolnitve obstoječih gruč. Novi objekti ne smejo biti postavljeni na vizualno izpostavljenih legah.

Pomožne infrastrukturne objekte, enojne kozolce z odprto lopo, dolžine največ čez 3 brane, čebelnjake in gnojne jame je dopustno postavljati tudi na območjih kmetijskih zemljišč izven grajenega in pogojno grajenega območja kmetije, v kolikor to zaradi prostorskih in okoljskih omejitev v poselitvenih območjih ni možno. Drugi pomožni objekti, vključno z dvojnimi kozolci, seniki, rastlinjaki, zaprtimi kmečkimi lopami, silosi in skednji, morajo biti postavljeni v grajenem območju kmetije (30 m od osnovnega objekta – kmetije) oziroma pogojno grajenem območju kmetije (20 m od grajenega območja kmetije) tako, da objekti tvorijo zaključeno gručo poslopij in se jih na drugih kmetijskih zemljiščih ne sme postavljati, razen s pisnim potrdilom kmetijske svetovalne službe, da se zainteresirani graditelj ukvarja s tako zvrstjo kmetijske dejavnosti, ki opravičuje postavitev enega

od naštetih pomožnih objektov na dislociranem kmetijskem zemljišču.

1.2 *Arhitekturno oblikovanje*

16. člen

Oblikovanje stavbne mase

Strehe morajo biti dvokapnice nad osnovnim tlorisom;

nad sestavljenim tlorisom so dopustne tudi večkapnice. Strešine morajo biti v istem naklonu. Cerkve, kapelice, znamenja, graščine in dvorci imajo lahko drugačen naklon strehe od predpisanega naklona v pogojih za oblikovanje v ureditvenih enotah. Sleme mora potekati v smeri daljše stranice.

Pri načrtovanju je treba spoštovati tradicionalne materiale in členitev gradbenih mas. Vogalni poudarki v obliki stolpov niso dopustni.

17. člen

Gradbeni materiali

Strehe morajo biti krite s kritino sive do grafitnosive, rjave ali rdeče barve. Dopustne so le kritine z majhnimi strešniki. Svetla pločevinasta kritina, ki ne oksidira in ima močen odsev, ter prosojna barvasta kritina ni dopustna.

Bakrena kritina je dopustna na cerkvah, kapelicah, znamenjih, graščinah, vilah in dvorcih.

18. člen

Vzdrževalna dela, adaptacije, rekonstrukcije, dozidave in nadzidave

Za vzdrževalna dela, adaptacije, rekonstrukcije, dozidave in nadzidave veljajo enaki pogoji za oblikovanje objektov kot za novogradnje.

Dozidave in nadzidave objektov se morajo skladati s celotno stavbno maso objekta in morajo biti skladne z oblikovanjem in gradbenimi materiali osnovnega objekta. Prizidki z ravnimi strehami niso dopustni.

19. člen

Rušitev

V primeru, da so ob gradnji novega objekta del obstoječega poruši, je potrebno ohranjeni del obstoječega in nov objekt povezati v enotno oblikovano stavbno maso; nakloni strešin in kritina morajo biti enaki.

2.3 *Oblikovanje drugih posegov*

20. člen

Ureditve rekreacijskih površin izven ureditvenih območij naselij morajo biti izvedene brez ograj, dopustne so le lesene ograje okrog manež. Objekti niso dopustni, tudi te ureditve ne smejo biti vir odpadnih voda.

21. člen

Ureditve vodotokov in hudournikov so dopustne predvsem z uporabo naravnih materialov oziroma tako, da je čim manj vidnega betona. Visokodebeleno vegetacijo ob vodotokih je potrebno v čim večji meri ohranjati.

Glej tudi 24. člen tega odloka in obrazložitev k njemu.

22. člen

Z urejanjem kmetijskih zemljišč ter z gradnjo kmetijskih in gozdnih prometnic se ne sme sprožiti nevarnih erozijskih procesov, porušiti ravnotežja na labilnih tleh ter preprečiti odtoka visokih voda in hudournikov. Urejanje je treba izvajati pravočasno, da se površine zarastejo do jesenskega deževja.

Pri urejanju kmetijskih in gozdnih zemljišč je treba upoštevati naslednje usmeritve in pogoje:

– ohranjati pasove vegetacije in posamezna debelejša drevesa ali skupine dreves, kjer razmere to dopuščajo;

– pri posegih v prostor, ki vplivajo na šope gozdnega drevja ali posamezne skupine gozdnega drevja izven površine gozda, je treba upoštevati tudi predpise s področja urejanja in varstva gozdov;

– ohranjati in obnavljati gozdni rob oziroma ga nanovo zasaditi ali okrepiti, okvirno v širini povprečne stojne višine, stopničasto in večslojno;

– v čim večji meri ohranjati gozdne komplekse, morebitne krčitve, ki so dopustne le ne površinah, kjer niso s prvo stopnjo poudarjenosti prisotne ekološke ali socialne funkcije gozdov, izvajati tako, da se ohrani stabilnost ostalega gozda;

– pri lociranju objektov je treba upoštevati zahtevane odmike od stalne gozdne površine, v skladu z usmeritvami in pogoji Zavoda za gozdove Slovenije Območna enota Bled;

– novi objekti ne smejo preprečevati dostopa in prevoza do gozda lastnikom po dosedanjih poteh oziroma je potrebno omogočiti nadomestno prometnico;

– posegi v gozdnem prostoru ne smejo sprožiti erozijskih procesov oziroma porušiti ravnotežja na labilnih tleh.

23. člen

Manjši peskokopi in gramoznice so dopustni na okoljsko neproblematičnih in na vidno neizpostavljenih legah. Po končani rabi je potrebno kamnolome in gramoznice sanirati v prvotno rabo prostora (gozd,kmetijske površine).

24. člen

Nasipe, okopne brežine in druga izpostavljena pobočja je potrebno zavarovati pred erozijo. Brežine z blagimi nagibi je potrebno zatraviti, utrditi z grmovnimi prepleti ali zasaditi z grmovnicami, ki dobro vežejo podlago. V primeru strmejših brežin, kjer naravna zavarovanja niso zadostna, je treba uporabljati za zavarovanje take elemente, ki omogočajo kasnejšo zasaditev z grmovnicami.

Betonske škarpe morajo biti obložene z avtohtonim kamnom ali arhitekturno oziroma krajinsko oblikovane.

25. člen

Pri urejanju javnih površin in pri prometnih ureditvah niso dopustne odstranitve varovalnih dreves, ki so določena v grafičnem prikazi. V naselju, kjer objekti krajevno značilne arhitekture tvorijo ožine in je za te odseke v grafičnem prikazu določena gradbena črta, niso dopustne odstranitve teh objektov.

Pri urejanju okolice objektov in javnih površin mora izvajalec gradbenih del med gradnjo objekta zavarovati vegetacijo pred poškodbami, po končani gradnji pa odstraniti provizorije in odvečni gradbeni material ter urediti okolico.

26. člen

Ulična oprema, turistične oznake, napisi in reklame

Ulična oprema in turistične oznake morajo biti locirani tako, da ne ovirajo funkcionalno oviranih ljudi, da ne zastirajo značilnih pogledov ter da ne ovirajo vzdrževanja infrastrukturnega omrežja.

Napisi in reklame ne smejo biti postavljeni nad slemenom hiš. Na objektih naravne in kulturne dediščine reklame niso dopustne.

Nadstrešnice, izvesne table in napisi nad vhodi in izložbami morajo biti najmanj 2,2 m nad pločnikom. Podpore nadstrešnic, drogovi tabel in prometnih znakov morajo stati v liniji robnika ali neposredno ob njem.

1.3 *Pogoji za oblikovanje v tipih ureditvenih enot*

Ureditvena enota enodružinska zazidava(e)

27. člen

V ureditveni enoti enodružinska zazidava (e) veljajo naslednja pravila za oblikovanje:

Stanovanjski objekti:

– višina: do VP+1+M, kota pritličja pri vhodu ne sme biti višja od 100 cm nad terenom, kolenčni zid ne sme biti višji od 100 cm,

– streha: strešine v naklonu 35º do 45º.

Objekti za terciarne in kvartarne dejavnosti:

– višina: do VP+1+M, kota pritličja pri vhodu ne sme biti višja od 100 cm nad terenom,

– streha: strešine v naklonu 35º do 45º.

Pomožni objekti morajo biti izvedeni skladno z oblikovanjem in materiali osnovnega objekta.

Prostostoječi objekti za lastne potrebe morajo imeti podolgovat tloris in simetrično dvokapnico v naklonu 35° do 45°. Enokapnice in ravne strehe niso dopustne. Objekt za lastne potrebe kot prizidek na fasadi, ki je vidna z javnih površin, mora imeti streho z enakim naklonom kot ga ima osnovni objekt. Streho nad njim se izvede kot podaljšek strehe osnovnega objekta ali kot samostojno streho, ki se priključi na fasado kot

vzporedna streha ali se priključi osnovnemu objektu kot prečna streha.

Vrtne ute morajo biti lesene, barva zaščitnih sredstev za les mora biti enaka kot na sosednjih objektih, streha je lahko šotorasta.

Odmik ograje ali žive meje do roba cestišča mora biti tolikšen, kot za posamezen primer določi upravljavec ceste oziroma najmanj 0,5 m. Po Zakonu o javnih cestah (Uradni list RS, št. 29/97) je cestišče del javne ceste, ki ga sestavljajo vozišče, ločilni in robni pasovi, kolesarske steze in pločniki ter bankine in naprave za odvodnjavanje tik ob vozišču ali robnem pasu. Zaradi zagotavljanja preglednosti višina ograje ali žive meje v križišču ne sme biti višja od 0,80 m.

Lahke montažne (plastične, pločevinaste, platnene) garaže niso dopustne.

Ureditvena enota vas(v)

28. člen

V ureditveni enoti vas (v) se mora arhitekturno oblikovanje posegov zgledovati po oblikovnih kvalitetah krajevno značilne arhitekture.

Za oblikovanje stanovanjskih objektov velja:

– tloris: podolgovat, z razmerjem stranic vsaj 1:1,4,

– višina: največ P+1+M, kjer je pritličje pri vhodu največ 30 cm nad terenom, kolenčni zid pa visok največ 40 cm,

– streha: strešine v naklonu 35º do 45º.

Za oblikovanje gospodarskih poslopij velja:

– tloris: podolgovat, z razmerjem stranic vsaj 1:1,5,

– streha: strešine v naklonu 35º do 45º.

Za oblikovanje objektov terciarnih in kvartarnih dejavnosti velja:

– tloris: podolgovat, z razmerjem stranic vsaj 1:2,

– streha: strešine v naklonu 35º do 45º,

Za oblikovanje obrtnih delavnic velja:

– tloris: podolgovat, z razmerjem stranic vsaj 1:2,

– streha: strešine v naklonu 35º do 45º.

Prostostoječi objekti za lastne potrebe morajo imeti podolgovat tloris in simetrično dvokapnico v naklonu 35° do 45°. Enokapnice in ravne strehe niso dopustne. Objekt za lastne potrebe kot prizidek na fasadi, ki je vidna z javnih površin, mora imeti streho z enakim naklonom kot ga ima osnovni objekt. Streho nad njim se izvede kot podaljšek strehe osnovnega objekta ali kot samostojno streho, ki se priključi na fasado kot vzporedna streha ali se priključi osnovnemu objektu kot prečna streha.

Vetrolovov ni dopustno dodajati na fasade objektov krajevno značilne arhitekture, ki si vidne z javnih površin.

Stolpni silosi morajo biti postavljeni pod streho hleva oziroma gospodarskega poslopja ali v njuno neposredno bližino.

Vrtne lope morajo biti lesene; strehe vrtnih lop so lahko šotoraste.

Postavljanje kioskov in podobnih prikolic ni dopustno.

Oblikovanje ograj naj se zgleduje pri tradicionalnih primerih ograjevanja parcel z značilnimi vertikalnimi ali horizontalnimi elementi, ali z zidovi iz kamna.

Pri zatrepih, ki so delno ometani in delno obloženi z lesom, mora biti delitev izvedena vodoravno.

Napušči morajo biti bodisi tanke površine z vidnimi konstrukcijskimi elementi (legammi) ali pa ometani z zaokrožitvijo med fasado in kapom (tradicionalna oblika napušča).

Odpiranje strešin je dopustno v obliki frčad, katerih strešine morajo imeti enak naklon kot osnovna streha (toleranca 10º). Razmerje frčad mora biti usklajeno s celotno fasado objekta. Celotna dolžina frčad na strehi, ki je vidna z javnih površin, ne sme presegati ene tretjine dolžne strehe.

Strešine farčad ne smejo biti višje od osnovne strehe.

Balkoni oziroma ganki na čelnih fasadah stanovanjskih objektov so dopustni na zatrepu. Balkoni oziroma ganki na vzdolžnih fasadah stanovanjskih objektov in gospodarskih poslopij so dopustni v nadstropju.

Ograje balkonov oziroma gankov morajo biti izvedene v lesenem opažu, ki je položen vertikalno. Razmik med deskami ne sme biti večji od 2 cm.

Fasadne obloge iz umetnega kamna, keramičnih ploščic, fasadne opeke ali iz umetnih snovi ter zasteklitve s steklaki niso dopustne. Barva in material fasade se mora zgledovati po tradicionalnih primerih in ne sme izstopati iz konteksta celotnega naselja. Prevladujejo naj svetli toni in naravni odtenki. Oblikovanje oken, drugih odprtin in zaključkov mora upoštevati tradicionalno tipologijo stavb v vaseh pod Stolom.

Za zaščito opažev in ograj je dopustna uporaba zaščitnih sredstev v sivi do grafitnosivi ali temnorjavi barvi.

Oblikovanje ograj ob javnih površinah se mora zgledovati pri tradicionalnih primerih ograjevanja parcel z značilnimi vertikalnimi ali horizontalnimi elementi, dopustne so tudi žive meje in polni zidovi (in sicer le avtohtoni kamen). Žične ograje so dopustne za zaščitne ograje (naprimer varstvo vodnih virov) in na športnih igriščih, drugod morajo biti zasajene z živo mejo.

Višina ograje ne sme presegati 1,2 m, višina kamnite ograje pa 1 m; višje ograje so dopustne le kot protihrupne ali zaščitne ograje. Zaradi zagotavljanja preglednosti višina ograje ali žive meje v križišču ne sme biti višja od 0,80 m.

Protihrupne ograje morajo biti pretežno lesene ali ozelenjene. Varovalne ograje ob cesti in na mostovih v naseljih morajo biti obložene z naravnimi materiali (kamen, les), nosilni del je lahko kovinski.

Sajene žive meje, vrste strnjeno nasajenega grmičevja ali nizko drevje in grmičevje naj sestavljajo avtohtone rastlinske vrste, kot so gaber, javor, lipa, liguster, dren, brogovita, dobrovita, leska.

Površine trgov in glavnih vaških cest naj bodo urejene tako, da se s tlaki ločijo primarne vozne površine od drugih voznih in peš površin.

Določbe tega člena veljajo tudi za gradnjo na zazidalnih stavbnih zemljiščih izven naselij (z).

Ureditvena enota posamični objekti s svojevrstnim oblikovanjem (x)

29. člen

V ureditveni enoti posamični objekti s svojstvenim oblikovanjem (x) morajo posegi na obstoječih objektih upoštevati oblikovne značilnosti in kvalitete obstoječih objektov ter jih dopolnjevati.

Na območjih z oznako »Z-x KO« so dopustne gradnje kmetije in prostorske ureditve v zvezi s konjerejo.

Na območjih z oznako »Z-x MHE« so dopustne gradnje in prostorske ureditve v zvezi z malimi hidro elektrarnami.

Na območjih z oznako »Z-x ČN« so dopustne gradnje in prostorske ureditve v zvezi z s čistilnimi napravami.

Na območjih z oznako »Z-x GO« so dopustne gradnje in prostorske ureditve v zvezi z golf igriščem.

Ureditvena enota parkovne površine, otroška igrišča in funkcionalno zelenje v naseljih (p)

30. člen

V ureditveni enoti parkovne površine, otroška igrišča in funkcionalno zelenje v naseljih(p) gradnja objektov ni dopustna. Odstranitev visokodebelne vegetacije je dopustna le kot sanitarna sečnja.

3. **Pogoji za določanje gradbenih parcel in funkcionalnih zemljišč**

31. člen

Gradbena parcela se določa glede na velikost in namembnost objekta, lego sosednjih objektov, oblikovanost zemljišča in glede na posestne meje. Gradbena parcela za prosto stoječ individualni stanovanjski objekt meri največ 600 m². Pri določanju gradbene parcele kmetije se upošteva tudi medsebojna razporeditev objektov kmetije, vrsta kmetijske proizvodnje in potrebni manipulativni prostor za kmetijsko mehanizacijo. Gradbena parcela kmetije meri najmanj 2000 m².

Funkcionalno zemljišče se določa glede na velikost in namembnost objekta ter oblikovanost zemljišča. Omogočati mora normalno uporabo in vzdrževanje objekta z vsemi spremljajočimi prostorskimi potrebami, razen v primeru, da je del teh potreb zagotovljen na drugem zemljišču.

Za stanovanjske objekte je širina funkcionalnega zemljišča okrog objekta najmanj 2,5 m, širina dovoza do objekta pa najmanj 3 m. Za kmetijske objekte je širina funkcionalnega zemljišča ob objektu najmanj 2,5 m, širina dovoza pa najmanj 3,5 m. Če je dejansko zemljišče pri obstoječih objektih manjše od funkcionalnega zemljišča, ugotovljenega na osnovi navedenih meril, se upošteva dejanska površina zemljišča (parcele).

Dovoz do gradbenih parcele je v primeru, če drugače ni

mogoče, dopustno urediti tudi preko kmetijskih zemljišč. Širina dovoza ne sme presegati 3,0 m.

4. **Pogoji za prometno urejanje in urejanje sistemov zvez**

32. člen

Prometno urejanje

Pri rekonstrukcijah cest in preplastitvah je potrebno višino cestišča in površin za pešce uskladiti z višinami vhodov v objekte, tako da se pri tem dostopnost ne poslabša.

Trase prometnic ne smejo posegati v brezna, jame, izvire ter sekati vodnih žil. Pri prečkanju grap z vodo je treba izvesti ustrezne propuste.

Kjer ureditve prometnic prečkajo planinske in druge poti, je treba te poti na novo urediti in označiti.

Z vidika urejanja državnih cest je treba pri posegih v prostor upoštevati naslednje usmeritve in pogoje:

– gradnja in rekonstrukcija gradbenih objektov, cestnih priključkov oziroma križišč ter postavljanje kakršnih koli drugih objektov in naprav v zračnem prostoru, varovalnem pasu državne ceste ali v cestnem telesu so dovoljeni le s soglasjem Direkcije za ceste in s pridobitvijo projektnih pogojev;

– varovalni pas se meri od zunanjega roba cestnega sveta in je na vsako stran državne ceste širok:

– pri avtocestah 40 m,

– pri hitrih cestah 35 m,

– pri glavnih cestah 25 m,

– pri regionalnih cestah 15 m,

– parkirne površine pri poslovnih in ostalih objektih morajo biti dimenzionirane in izvedene glede na dejavnost, upoštevati pa je treba tudi njihovo število v skladu s predpisi,

– zaradi posegov ne smejo biti ogroženi varnost prometa na obstoječih in predvidenih državnih cestah, stabilnost cest in njihovi interesi, preglednost na območju državnih cest in cestnih priključkov,

– meteorna in druga odpadna voda z objektov, parcel, cestnih priključkov in zunanjih ureditev ne sme pritekati na državne ceste oziroma na njih celo zastajati in ne sme biti speljana v naprave za odvodnjavanje cest in cestnega telesa, v kolikor bi bilo s tem ogroženo odvodnjavanje državnih cest.

Za vsak objekt, lociran v železniškem varovalnem pasu, ki sega 200 m od osi železniške proge, je potrebno upoštevati Zakon o varnosti v železniškem prometu in Pravilnik o pogojih za graditev gradbenih objektov ali drugih objektov, saditev drevja ter postavljanje naprav. Prav tako je potrebno pridobiti soglasje s strani Javne agencije za železniški promet RS.

33. člen

Kmetijske in gozdne prometnice smejo biti široke največ 3 m, razen v ostrih zavojih; pri tem so na ravnih delih mestoma dopustne ureditve izogibališč in deponij za les.

34. člen

Pri objektih z dejavnostmi, ki so vezane na individualni motorni promet (trgovine, gostilne, servisi, delavnice za popravila avtomobilov, banke, pošte ipd.) ali pa so potrebne manjše deponije, je treba zagotoviti parkirne prostore oziroma deponije na funkcionalnem zemljišču pri objektu ali na skupnem funkcionalnem zemljišču za več objektov skupaj.

Parkirišča pri objektih terciarnih in kvartarnih dejavnosti morajo biti locirana ob objektu ali za njim, kadar to dopuščajo prostorske možnosti.

35. člen

Sistemi zvez

Ob medkrajevnih kablih za zveze je v trimeterskem pasu dopustna le gradnja komunalnih naprav.

Na objektih kulturne dediščine niso dopustne postavitve anten za sisteme brezžičnih zvez.

Objektov in naprav za sisteme zvez ni dopustno postavljati na lokacije, kjer bi lahko škodljivo vplivale na ljudi, naravo, okolje ali kulturno dediščino.

5. **Pogoji za komunalno in energetsko opremljanje**

36. člen

Komunalne in energetske ureditve morajo biti izvedene na način, ki zagotavlja varstvo okolja in ustreza pogojem obrambe in zaščite.

Komunalno omrežje in naprave morajo biti vkopani v teren. Zemljišča tras podzemnih napeljav oziroma vodov je potrebno po izvedbi napeljave sanirati tako, da< se odstrani odvečni material, teren pa zatravi oziroma zasadi z avtohtonimi grmovnicami.

Nadzemne komunalne in energetske objekte je treba postavljati nevpadljivo, predvsem ne na osrednjih prostorih naselja. Objekti morajo biti arhitekturno oblikovani. Ravne strehe niso dopustne, naklon strehe mora biti 35º do 45º in prilagojen sosednjim objektom. Postavitve teh objektov v območjih varstva naravne in kulturne dediščine niso dopustne.

37. člen

Odvajanje odpadnih voda

Meteorne vode z utrjenih površin v naseljih se morajo odvajati površinsko ali v ponikovalnice Meteorne vode s parkirišča je potrebno odvajati preko lovilcev olj.

Do izgradnje javne kanalizacije je komunalno odpadno vodo dovoljeno odvajati neposredno v vode ali s ponikanjem v tla, če se ta očisti v pretočni greznici in če letna obremenitev zaradi nastajanja komunalne odpadne vode ni večja od 10 PE, skladno s standardoma SIST DIN 4261-del in SIST EN 752-1.

Greznice morajo biti locirane tako, da je možno priključiti objekt na predvideno kanalizacijo in morajo biti dostopne vozilom za praznjenje.

V primeru nastajanja odpadne vode pri opravljanju raznih dejavnosti, ki se priključujejo na javno kanalizacijo, morajo vode ustrezati kvaliteti, ki jo za iztok določa Uredba o emisiji snovi in toplote pri odvajanju odpadnih voda iz virov onesnaženja.

V skladu s posameznimi posegi v prostor je potrebno obnoviti in dopolniti obstoječe vodovodno omrežje tako, da bo nudilo zadostno požarno zaščito, omogočilo neposredno priključevanje uporabnikov in zagotavljalo predpisane odmike od drugih objektov, komunalnih naprav, vodov in drevja.

38. člen

Energetska oskrba

Prostozračni elektrovodi ne smejo potekati v smeri varovanih pogledov.

V kolikor se pokažejo potrebe po povečanju odjema električne energije glede na spremenjene namembnosti obstoječih objektov ali izgradnjo novih, je potrebno pri načrtovanju predvideti izgradnjo novih transformatorskih postaj s pripadajočimi povezavami na SN omrežje, oziroma razširitev obstoječih transformatorskih postaj.

Za vse prenosne elektroenergetske objekte je predvidena rekonstrukcija.

Pri načrtovanju novih zazidalnih območij je treba upoštevati priključitev objektov na plinovodno omrežje.

39. člen

Sončnih zbiralnikov ni dopustno postavljati nad slemenom in na objekte kulturne dediščine.

40. člen

Odstranjevanje odpadkov

Odjemna mesta s kontejnerji ali zabojniki v naseljih morajo biti urejena na vizualno neizpostavljenih lokacijah, imeti morajo utrjeno površino, tako da je omogočeno enostavno čiščenje. Odjemna mesta za kosovni odpad in steklovino naj bodo v naseljih postavljena v bližini trgovin ali parkirišč. Odjemna mesta za odpadke na pokopališčih morajo biti urejena v sklopu ograje-zidu pokopališča, vendar ne na vidno izpostavljeni lokaciji.

6. **Pogoji za varstvo voda**

41. člen

Vse obstoječe vodne vire je potrebno varovati pred onesnaževanjem in jih vzdrževati za oskrbo v izrednih razmerah in za požarno varnost.

Varstvo in ureditev vodotokov ureja tudi odlok o vodah v občini.

42. člen

Za potrebe vzdrževanja vodotokov je treba zagotoviti najmanj 10-metrski odmik objektov od roba brežine, razen za mline, žage in male hidroelektrarne. Za vse posege v tem pasu je potrebno pridobiti mnenje pristojnega upravnega organa za varstvo voda in pristojnega zavoda za varstvo naravne dediščine.

Na priobalnem zemljišču naj se v čim večji meri ohranja obvodno vegetacijo, v širini 5 – 10 m, glede na značilnosti vodotoka.

43. člen

Pri urejanju objektov in naprav z derivacijo (npr. malih hidroelektrarn, mlinov žag, in ribogojnic) mora investitor na odseku od odvzema vode do ponovnega izpusta v strugo vodotoka zagotoviti ekološko sprejemljiv pretok vode, kot ga določi pooblaščena strokovna institucija. Odvzem vode ne sme ovirati pretoka visokih voda. Če je to potrebno zaradi ohranitve življenjskih razmer v vodotoku, mora investitor zagotoviti ustrezen prehod rib.

Peskolovi in cevovodi morajo biti vkopani, zemljišče pa sanirano in krajinsko nemoteče zavarovano proti eroziji. Odvečni odkopani material ni dopustno odlagati v strugo ali ga nezavarovanega odlagati na strmih pobočjih in brežinah, deponijo odkopanega materiala je potrebno ozeleniti. Na zajetjih, ob trasi cevovoda in na izpustu niso dopustne vidne betonske površine.

V lokacijskem postopku je potrebno uskladiti zahteve vseh uporabnikov voda na vplivnem območju.

Pri urejanju malih hidroelektrarn mora biti strojnica postavljena nevpadljivo in po velikosti ne sme presegati dimenzij, ki jih narekuje tehnologija. Generatorska etaža strojnice s pristopom mora biti nad nivojem stoletne visoke vode. Če se strojnica nahaja v poplavnem območju, je to lokacijo potrebno strokovno utemeljiti s hidravličnimi presojami. Strojnica ne sme ovirati dostopa do struge zaradi vzdrževalnih ali intervencijskih del. Streha mora biti simetrična dvokapnica z naklonom 35º do 45º. Ograje okrog strojnice niso dopustne.

7. **Merila in pogoji za varstvo naravne in kulturne dediščine**

44. člen

Ohranjanje narave

Pri načrtovanju posegov v prostor se upoštevajo usmeritve, izhodišča in pogoji za varstvo naravnih vrednot, zavarovanih območij ter ohranjanje biotske raznovrstnosti, navedeni v strokovnem gradivu 'Naravovarstvene smernice za spremembe in dopolnitve prostorskih ureditvenih pogojev za podeželje v občini Žirovnica' (ZRSVN, OE Kranj, december 2004), ki so priloga temu odloku in se hranijo na sedežu občine Žirovnica.

Območja ohranjanja narave so:

– zavarovana območja: vaška lipa v Vrbi kot naravni spomenik,

– območja predlagana za zavarovanje: Karavanško Kamniško Savinjski regijski park kot predlog za regijski park,

– naravne vrednote državnega pomena: Begunjščica greben, Sava Dolinka s pritoki do sotočja s Savo Bohinjko, Brje pri Zasipu – mokrišče,

– naravne vrednote lokalnega pomena: Završnica, Primožičeva peč, Ajdna, Vrba – lipa, Stol – klasično nahajališče Zoisove vijolice, Bled – povirje pri Višnarju, Doslovška planina – lipi, Breg pri Žirovnici – nahajališče lehnjaka, Rodine – hrast, Zasip – povirje, Žirovnica – lipa, Peči pri Žirovnici,

– območja pričakovanih naravnih vrednot: Karavanke – Nahajališča permokarbonskih fosilov; polimetalno orudenje, Radovljica – Vršaj – fluvioglacialni nanosi,

– ekološko pomembna območja: Julijske Alpe, Karavanke, Sava Bohinjka in Sava Dolinka – širše območje sotočja, Breznica,

– posebna varstvena območja, območja Natura 2000: Breznica, Zasip, Rodine, Karavanke.

V postopkih načrtovanja rabe ali izkoriščanja naravnih dobrin in urejanja prostora mora pristojni državni ali lokalni organ izbrati tisto odločitev, ki ob približno enakih učinkih izpolnjuje merilo najmanjšega možnega poseganja v naravo in v primeru obstoja alternativnih tehničnih možnosti za izvedbo posega ne okrni narave.

Pri načrtovanju posegov v prostor je treba ohranjati, razvijati in ponovno vzpostavljati krajinsko pestrost in tiste elemente krajine, ki so pomembni za ohranjanje biotske raznovrstnosti. V čim večji meri je treba ohranjati in obnavljati gozdne robove, tradicionalne visokodebelne sadovnjake, manjše skupine dreves in posamezna drevesa v krajini ter drevesne živice.

44.a člen

Varstvo kulturne dediščine

Za vsak poseg na enoto ali območje KD je potrebno na ZVKDS OE Kranj pridobiti kulturno varstvene pogoje in kulturno varstveno soglasje. Ob enotah in območjih KD, ter v vplivnih območjih KD ni dovoljeno postavljanje enostavnih objektov z izjemo enostavnih objektov za potrebe obstoječe stanovanjske hiše ali gospodarskega poslopja, če to ne krni prostorskih kvalitet kulturne dediščine.

V smeri vedut iz komunikacijskih poti na kulturno dediščino ni dovoljeno postavljati reklamnih panojev ali drugih enostavnih objektov, ki bi zmanjševali prostorski pomen kulturne dediščine.

Na območjih ne zaznamovanih vojnih grobišč iz časa ob koncu II. Svetovne vojne do izvedbe potrebnih raziskav ni dovoljeno izvajati zemeljskih del: Poharjev travnik vzhodno od Žirovnice, Bavdov travnik pod Ajdno, med hribom Požarnica in potokom Ratibovec, Belejeva lipa – travnik zahodno od Vrbe, Smokuški most v dolini Završnice pod Stolom – ob desni strani v smeri Zelenice.

Upoštevati je potrebno varstvene režime, ki so bili podani v okviru Strokovnih podlag za razglasitve kulturnih spomenikov v občini Žirovnica (občini posredovano z dopisom ZVKDS OE Kranj št. II-79/1 – 2004 z dne 14. 12. 2004) in varstvene režime za posamezne vrste dediščine, ki so razvidni iz Strokovnih podlag (oktober 2001).

Seznam območij in enot kulturne dediščine:

– Breg: domačija Breg 39, Gospodarsko poslopje pri hiši Breg 8, Poznoantična naselbina in staroslovansko grobišče, Razpelo v južnem delu vasi, cerkev sv.Radegunde,

– Breznica: Cerkev Žalostne Matere božje, Domačija Breznica 24, Grob Dragoljuba Milovanovića, Grobišče borcev in talcev v NOB, Hiša Breznica 8, Janšev čebelnjak, kapelica, Kapelica južno od Breznice, pokopališče, ruševina cerkve sv. Nikolaja, spomenik padlim v prvi sv. vojni, spominska plošča Antonu Janši, Znamenje ob stari cesti,

– Doslovče: domačija Doslovče 11, domačija Doslovče 12, domačija Doslovče 18, kapelica zahodno od vasi, napajalno korito pri hiši Doslovče 14, rojstna hiša Frana Saleškega Finžgarja, spodnja Smokuška planina, spominska plošča Dragoljubu Milovanoviću, spominski plošči padlim in partizanskemu taboru, Spominsko znamenje Antonu Dolarju – Mišku, Doslovče – vas, vaški napajalnik,

– Lipje nad Žirovnico – naselbina,

– Moste: arh. najdišče Male gore pod Žičico, arh. najdišče Medvedova jama, arh. najdišče Žumrova njiva, arh. najdišče ob cerkvi sv. Martina, cerkev sv. Martina, domačija Moste 51, domačija Moste 71, grob Jožeta Kodra na Malem Stolu, Matuhova žaga, naselbina Gorička, Nekropola Rožičev vrt, partizansko taborišče Titova vas, protiturški tabor, spomenik NOB v dolini Završnice, spominska plošča Julki Jenstrle, spominska plošča kurirjem na Jamovcu, spominska plošča kurirjem v Završnici, spominska plošča Marti Tavčar Riji, spominska plošča na Prešernovi koči na malem Stolu, spominska plošča na železniškem mostu, spominska plošča padlima graničarjema, spominska plošča partijski konferenci jeseniškega okrožja, spominska plošča partizanskemu taboru v Žingaricah, spominska plošča ustanovitvi Cankarjevega bataljona, spominska plošča Vojku Školarisu na Žirovniški planini, Valvasorjev dom, vila Moste 62, vila Moste 63a, Žirovniška planina, Predilnica, spomenik talcem,

– Potoki pri Žirovnici: arheološko najdišče Ajdna,

– Rodine: cerkev sv. Klemena, domačija Rodine 21, freska na hiši Rodine 9, grob Janeza Jalna, grob nemških vojakov, hiša Rodine 11, hiša Rodine 12, hiša Rodine 14, hiša Rodine 15, hiša Rodine 25, kapelica jugovzhodno od vasi, pokopališče, razpelo ob cesti, rojstna hiša Janeza Jalna, vas, villa Rustica,

– Selo pri Žirovnici: cerkev sv. Kancijana, domačija Selo pri Žirovnici 34, prazgodovinska naselbina Lebenice, spominska plošča Franciju Krču, spominska plošča Ignacu Zupanu, Selo pri Žirovnici – vas,

– Smokuč: arh. najdišče Smokuč, domačija Smokuč 3, domačija Smokuč 39, domačija Smokuč 43, gospodarsko poslopje pri hiši Smokuč 6, grobišče, hiša Smokuč 19, kapelica sredi vasi, napajalno korito, razpelo južno od hiše Smokuč 43, razpelo južno od vasi, rojstna hiša Toma Zupana, spominsko znamenje Vinku Hrovatu, Smokuč – vas, Smokuč – vaško napajalno korito, vaško perišče,

– Smokuška planina: arheološko najdišče,

– Vrba: arh. najdišče za Stagnami, arh. območje, spomenik dr. Francetu Prešernu, cerkev sv. Marka, rojstna hiša dr. Franceta Prešerna, rojstna hiša Janeza Zlatousta Pogačarja, spominska plošča Franciju Talarju – Mirotu, Vrba na Gorenjskem – vas, Kraljeva klubska hiša golf igrišča Bled, vaška lipa,

– Zabreznica – aleja slavnih rojakov, kapelica Sočutne, kapelica sv. Martina, naselbina na Selcah, ruševine cerkve sv. Lovrenca, Selško – Zabreška planina, spominska plošča padlim gasilcem, spominska plošča na Prešernovi koči na malem Stolu,

– Završnica: hidroelektrarna Završnica,

– Žirovnica: hiša Žirovnica 1, hiša Žirovnica 12, hiša Žirovnica 69 – kraj prvega partijskega sestanka, kapelica sv. Marije z Jezusom, poznoantično grobišče, rojstna hiša Marije Svetina, rojstna hiša Matije Čopa, spominska plošča sestanku OF, spominska plošča železniški postaji, Žirovnica – vas, Žirovnica – vodovodni zbiralnik.

IV. POSEBNE DOLOČBE ZA POSEGE V PROSTOR

45. člen

J5 W4 Javorniški rovt

– Gradnja stanovanjskihv hiš in sprememba namembnosti počitniških hiš v stanovanja je dopustna pod pogojem, da so objekti priključeni na kanalizacijsko omrežje in na čistilno napravo.

46. člen

J6 S1 Potoki

– V nizu objektov severno od ceste od vaškega križišča do potoka je potrebno pri novih posegih ohranjati značilno orientacijo v smeri sever-jug.

47. člen

J6 S2/2 Moste

– Prosto stoječi pomožni objekti niso dopustni.

V celotnem območju naj individualna gradnja sledi morfološkim značilnostim vaških območij v občini Žirovnica. Jugozahodni del parcele 921 naj ostane nepozidan. Pri razširitvi ceste za dostop oziroma dovoz v dolino Završnice in SV del Most se ob urejanju cestišča nivo cestišča ne sme višati.

48. člen

J6 S2/4 Moste

– Mline in žage v soteski Završnice je potrebno ohranjati. V soteski zahodno od železniškega mostu so dopustne hrupne dejavnosti, novogradnje stanovanjskih objektov niso dopustne.

– V smeri pogledov z juga na cerkev sv.Martina, označenih v grafičnih prikazih, niso dopustne novogradnje in nadzidave objektov, dozidave so dopustne le v smeri proč od cerkve.

49. člen

J6 S3/2 Žirovnica

– V območju križišča magistralne ceste s cesto proti Zabreznici oziroma Begunjam so na parcelah št. 22/2, 22/3, 22/4 in 22/5 dopustne postavitve objektov zgolj za namene terciarnih in kvartarnih dejavnosti, vendar tako, da se ohranijo pogledi na cerkev sv. Marina.

50. člen

J6 S5 Zabreznica

– Nadzidave stanovanjskih blokov niso dopustne.Pri rekonstrukciji strehe je dopustna ureditev mansardnih stanovanj.

– V nizu objektov ob cesti med regionalno cesto in vaškim trgom je potrebno ohranjati značilno orientacijo objektov v smeri severozahod-jugovzhod ter podedovano gradbeno črto.

– Za objekt na parceli št. 32/105 k.o. Doslovče niso dopustne dozidave, nadzidave, postavitve pomožnih objektov in postavitve ograj, dopustna je zasaditev žive meje do višine1,5 m.

50.a člen

J6/Z1 Breznica – upravni center

Do izvedbe občinskega lokacijskega načrta so na območju dopustni posegi v skladu z določbami 12. člena odloka o prostorsko ureditvenih pogojih za podeželje v Občini Jesenice (Uradni list RS, št. 51/98). Ohranjati je treba obstoječo vegetacijo.

Pri izdelavi občinskega lokacijskega načrta je treba upoštevati naslednje usmeritve:

– območje je treba zasnovati kot odprti javni prostor parkovnega značaja za objekte Občina, cerkev, pokopališče, poslovilne vežice, kulturni dom, Janšev čebelnjak;

– območje je treba zasnovati tako, da se ohrani poglede na obstoječi rob naselja, ki ga ne smejo zakrivati nove zasaditve in objekti, vključno s spomeniki, reklamnimi tablami in drugimi enostavnimi objekti;

– območje je treba zasnovati tako, da se poleg utrjenih površin predvidi tudi zelene površine ter da se v čim večji meri ohrani obstoječo vegetacijo, predvsem dele visokodebelnih sadovnjakov;

– glede na to, da se območje nahaja v območju Natura 2000, zato je treba izvesti presojo sprejemljivosti prostorskega akta oziroma presojo sprejemljivosti posegov v naravo, kot je določeno s predpisi, ki urejajo ohranjanje narave.

51. člen

J6 S6 Breznica

– Na parcelah št. 32/ 73 in 32/ 74 je dopustna razširitev pokopališča ali ureditev javnih zelenih površin.

– Potrebna rekonstrukcija ceste Žirovnica-Breznica se mora odmakniti od zidu pokopališča, da bo možna ureditev peš oziroma kolesarske steze in potekati tako, da se izboljša preglednost ovinka pred cerkvijo.

– Na parcelah št. 73 in 74 južno od ceste Žirovnica-Breznica ni dopustna nova gradnja.

52. člen

J6 S8/3 Smokuč – novi del

Sprememba namembnosti obstoječih stanovanjskih objektov je dopustna za:

– spremljajoče dejavnosti, razen gostinstva, ki ni dovoljeno, kvartarne dejavnosti, proizvodne dejavnosti – vse pod pogojem, da so vse te dejavnosti mirne in nemoteče za okolje, ne povzročajo dodatnega hrupa in onesnaževanja okolice, vode, zraka in tudi ne dodatne prometne obremenitve in se opravljajo v notranjosti objektov ter ne presegajo površine 200 m²;

– počitniška stanovanja (novogradnja počitniških hišic niso dopustne).

Obvezna je smer slemena vzporedno s pobočjem in naklon strešin 35º.

Kritina je cementni strešnik.

Ograje so dopustne le kot živa meja, visoka največ 0,8m.

Posek zdravih avtohtonih dreves ni dopusten.

53. člen

J6 S9 Rodine

Na parceli št. 1062 in 1683/1 k.o. Doslovče je dopustna le razširitev pokopališča. Zid pokopališča mora biti izveden sorodno zidu okrog parcele št. 1063 k.o. Doslovče.

Na parceli št. 1063 k.o. Doslovče niso dopustne gradnje novi objektov.

Prostor s pogledi z jugozahodne strani na cerkev sv. Klemena je nezazidljiv.

Za ureditveno enoto e+ veljajo naslednje določbe:

a) Sprememba namembnosti obstoječih stanovanjskih objektov je dopustna za:

– spremljajoče dejavnosti, razen gostinstva, ki ni dovoljeno, kvartarne dejavnosti, proizvodne dejavnosti – vse pod pogojem, da so vse te dejavnosti mirne in nemoteče za okolje, ne povzročajo dodatnega hrupa in onesnaževanja okolice, vode, zraka in tudi ne dodatne prometne obremenitve) in se opravljajo v notranjosti objektov ter ne presegajo površine 200 m²;

– počitniška stanovanja (novogradnja počitniških hišic niso dopustne).

b) Obvezna je smer slemena vzporedno s pobočjem in naklon strešin 35º.

c) Ograje so dopustne le kot živa meja, visoka največ 0,8 m.

d) Posek zdravih avtohtonih dreves ni dopusten.

54. člen

J6 S10 Breg

– Pri cerkvi sv. Radegunde na sosednjih mejnih parcelah niso dopustne dopolnilne gradnje objektov in nadzidave, dozidave so dopustne le v smeri od cerkve.

– Posegi preko zahodnega roba vasi, ki bi vplivali na naravno podobo terase in na gozdni rob, niso dopustni.

54.a člen

J6/R4 Breg – igrišče

– Za območje je treba izdelati načrt krajinske arhitekture, v katerem se zasnuje celovito parkovno ureditev z igralnimi in športno rekreacijskimi površinami.

– V čim večji meri je treba ohranjati obstoječo drevesno vegetacijo s podrastjo. Dovoljen je le higienski posek in čiščenje rastja v obstoječih mejicah. Pri gradbenih delih je treba predvideti ustrezne ukrepe za zavarovanje obstoječih dreves.

– Pri zasnovi zasaditve in umeščanju programov je treba upoštevati poglede proti odprti krajini.

– Omogoči se navezava na okoliške pešpoti. Prost dostop na območje igrišča se omogoči preko ene od zazidljivih parcel med območjem igrišča in ceste.

– Grajeni in tlakovani del ureditve naj se umesti na rob obstoječega naselja.

– Pri umeščanju programov naj se upošteva ustrezne odmike ali načrtuje druge ukrepe, za čimbolj nemoteč odnos do sosednjih zemljišč z obstoječimi stanovanjskimi objekti.

54.b člen

Z – x ČN Breg

Območje je namenjeno izključno za gradnjo centralne čistilne naprave za Občino Žirovnica, ki vključuje odprte bazene za čiščenje odpadne vode, pokrite objekte za obdelavo blata in objekt uprave in vzdrževanja.

Dokončno zasnovo odvajanja odpadnih in fekalnih voda ter zasnovo ureditve ožjega območja čistilne naprave se opredeli v strokovnih osnovah za projektno dokumentacijo. Pri izdelavi strokovnih osnov in projektne dokumentacije se upošteva Programsko zasnovo, ki je sestavni del Sprememb in dopolnitev prostorskega plana občine Jesenice za Občino Žirovnice (UVG, št. 22/04).

Zaradi lege v območju naravne vrednote (NV št. 268 – Sava Dolinka; lehnjakotvorno povirje) je v fazi izdelave projektne dokumentacije potrebno pridobiti hidrogeološko mnenje o možnih vplivih na bližnja povirja.

Oblikovanje tehnoloških objektov mora izhajati iz tehnologije in funkcije posamezne stopnje, vendar naj bodo posamezni objekti oblikovani tako, da celota predstavlja oblikovno, usklajeno, zaključeno celoto. Vsi objekti, tako tehnološki kot tudi drugi naj izpričujejo vrednote in dogajanja sodobne arhitekture z upoštevanjem specifičnosti lokalne tipike gorenjske arhitekture.

Objekti, napeljave, naprave in oprema naj bodo umeščeni v prostor tako, da bodo predstavljali čim manjšo vizualno motnjo v prostoru. Robovi platoja CČN naj ostanejo čim bolj porasli z obstoječim drevjem, ki naj se po možnosti ohranja tudi med posameznimi objekti.

55. člen

J6 S11 Vrba

– Na parceli št. 627 dozidave niso dopustne v smeri proti jugu.

– Na parceli št. 1165 dozidave v smeri proti cerkvi sv. Marka niso dopustne.

– Potrebno je varovanje in ohranjanje vaške lipe s kamni. Potrebno je varovanje in ohranjanje vaške lipe s kamni. Prepovedano je poškodovati, spreminjati rastiščne pogoje in obstoječo osončenost vaške lipe. Na vse dele drevesa je prepovedano postavljati ali obešati tuja telesa in graditi stalne objekte na območju rastišča. Sanacija vaške lipe v Vrbi naj poteka v sodelovanju z zavodom RS za varstvo narave.

V odprti prostor vasi, v njegove tlorisne značilnosti, zaščitene tlorise, gabarite stavb, arhitekturne člene, opremo in spominske plošče so dovoljeni le posegi, ki jih s predhodnim kulturno-varstvenim soglasjem odobri Zavod za varstvo kulturne dediščine Slovenije. V območju spomenika je prepovedano posegati v prostor s postavljanjem objektov trajnega in začasnega značaja vključno z nadzemno infrastrukturo ter nosilci reklam, razen v primerih, ki jih s predhodnim kulturno – varstvenim soglasjem odobri pristojni zavod.

Novogradnje in nadomestne gradnje znotraj naselja morajo ohraniti značaj vaškega naselja. Velikost objektov ne sme presegati tlorisnih in višinskih gabaritov obstoječih stavb. Prevladujoči so pravokotni tlorisi z dvokapnimi strehami, dovoljena je izvedba klasičnih strešnih odprtin s kukrli in na plašč (trikotne in pravokotne niso dopustne), strešne odprtine ne smejo presegati tretjino dolžine strehe, kritina je obvezno siva, pri oblikovanju fasad je obvezna uporaba tradicionalnih materialov (ometi, les). Fasade morajo biti beljene v svetlih, pastelnih tonih.

Za vplivno območje spomenika velja, da v njegovem južnem in vzhodnem delu ni dovoljena gradnja objektov in izvajanje posegov, ki bi lahko imeli negativni vpliv na kulturno funkcijo ter vidno in doživljajsko privlačnost kulturnega spomenika. O obsegu in značaju vpliva presoja pristojni Zavod za varstvo kulturne dediščine. V območju je treba ohranjati potrebno obstoječo parcelacijo, živico med Vrbo in Zabreznico, kozolce, sadovnjake in posamezna drevesa. Dejavnosti, ki za svoje izvajanje zahtevajo večje pokrite površine, kot so povprečne površine stanovanjskih objektov, niso dopustne.

56. člen

J6/R1 GO Golf

Severni del ureditvenega območja je namenjen za širitev obstoječega golf igrišča Bled z 9 luknjami. Zasnova igrišča mora upoštevati obstoječo prostorsko strukturo, navezavo na stična območja in značilnosti avtohtonih vegetacijskih sestojev. V čim večji meri je treba ohranjati obstoječe mejice. Pri gradbenih delih je treba predvideti ustrezne ukrepe za zavarovanje obstoječih dreves. Peščene ovire se oblikuje iz gradiva, ki se nahaja v dotičnem območju. Za zasaditve se praviloma ne uporablja tujerodnih rastlinskih vrst. Upoštevati je treba sprehajalne poti zunaj nevarnega območja ter lokalne turistične rekreacijske potrebe.

Južni del območja Z-x GO, parcele št. 1135/6, 1135/7 in 1135/8 k.o., je namenjen za obstoječe objekte uprave igrišča in vzdrževalnih dejavnosti ter za gradnjo novega objekta poslovno apartmajskega tipa s potrebnimi spremljevalnimi programi, tehničnimi in pomožnimi prostori ter garažnimi površinami v kletni etaži. Pred Izdelavo projektne dokumentacije za pridobitev dovoljenja za poseg v prostor je treba izdelati celovito urbanistično, arhitekturno in krajinsko arhitekturno idejno zasnovo območja, v kateri se upošteva naslednje usmeritve:

– območje se zasnuje kot funkcionalno in oblikovno skladno celoto;

– novi poslovno apartmajski objekt se locira zahodno od dovozne ceste do Kraljeve hiše, z zadostnim odmikom od ježe Save Dolinke, tako da se z gradnjo ne posega v brežino;

– višina objekta je največ P + 1 + 2M oziroma tolikšna, da le ta ni viden s ceste proti Bledu;

– pri arhitekturnem oblikovanju se upošteva načela oblikovanja stavbnih mas in elementov, materialov in barv, ki so značilni v tem delu prostora, s tem da naj zasnova odseva tudi sodobni duh časa;

– pri krajinsko arhitekturnem oblikovanju območja se upošteva obstoječo oblikovno zasnovo celotnega golf igrišča, s tem da naj zasnova odseva tudi sodobne principe oblikovanja in materiale ter posebnosti ambientov;

– pri zasnovi se upošteva kulturno varstvene usmeritve pristojnega Zavoda za varstvo kulturne dediščine.

Na severovzhodnem delu območja Z-x GO, na stavbnem zemljišču parcele št. 1135/3 k.o. je dopustna le postavitev objektov za potrebe vzdrževanja športnih in rekreacijskih površin.

57. člen

J6 R2 Završnica

– V času prireditev je dopustna postavitev začasnih objektov in naprav, ki pa jih je potrebno odstraniti takoj po zaključku prireditve.

– Dopustne so le ureditve za rekreacijske dejavnosti, ki ne presegajo mejnih vrednosti ravni hrupa, kot jih za I. stopnjo varstva določa uredba o hrupu v naravnem in življenjskem okolju.

– Na območju je ob obstoječi cesti dopustno urediti površine za parkiranje osebnih vozil, ki morajo biti zasnovane tako, da se v čim večji meri vključujejo v naravno okolje in hkrati zadoščajo pogojem za varstvo okolja.

– Vzhodni del območja, z oznako Z- x MHE, parcela 62/5 k.o. Žirovnica, je namenjen za postavitev male hidroelektrarne Bukovje. Pri lokaciji objekta je dopustno od-

stopanje, če se pri nadaljnjem podrobnejšem proučevanju tehničnih, geoloških in hidroloških razmer ugotovi, da je primernejša lokacija na sosednjem zemljišču s parc. št. 62/4 k.o. Žirovnica. S prestavitvijo se ne smejo poslabšati prostorske in okoljske razmere.

– Objekt MHE je dopustno zasnovati kot dvo namenski objekt z gostinsko ponudbo, v sklopu katerega se locira tudi sanitarne prostore za obiskovalce celotnega območja. V primeru dvo namenskega objekta le ta ne sme biti lociran na vodnem in priobalnem zemljišču. Okvirne tlorisne dimenzije objekta so 6,50 x 7,00 m. Objekt je največ P + M, vzdolžno zasnovan, s simetrično dvokapnico, krito z drobno strukturno strešno kritino cementno sive do temno sive barve.

– Za umestitev MHE Bukovlje se na podlagi predhodnih meritev pretokov določi ekološko sprejemljiv pretok, katerega količina se zaradi ohranjenosti odseka poveča za 20%.

58. člen

J6 R3 Skakalnice Završnica

– Z ureditvami ni dovoljeno sprožiti erozijski procesov. Vse naprave morajo biti izvedene tako, da tudi njihova uporaba ne povzroča erozije.

– Dopustne so le ureditve za rekreacijske dejavnosti, kine presegajo mejnih vrednosti ravni hrupa, kot jih za I. stopnjo varstva določa uredba o hrupu v naravnem in življenjskem okolju.

– V času prireditev je dopustna postavitev začasnih objektov in naprav, ki pa jih je potrebno odstraniti takoj po zaključku prireditve.

59. člen

Pašniki na Rebri

– Potrebno je ohranjanje kvalitetnega visokodebelnega drevja na pašnikih, še posebej pa skupine dreves nad Zabreznico in nad Smokučem ter gozdiček na terasi med Doslovčami in Smokučem.

60. člen

Pobočja Stola in Belščice

Na pobočjih Stola in Belščice so dopustna le zavarovanja pobočij, ureditve hudournikov ter sanitarna sečnja. Na zazidanih stavbnih zemljiščih so dopustna vzdrževalna dela, adaptacije in rekonstrukcije ter odstranitve obstoječih objektov in naprav.

60.a člen

Območje Ajdna in Rodine

Območji Z-x k Rodine in Z- x k Ajdna je dopustno urediti tako, da se ustrezno predstavi kulturno dediščino.

Odlok o prostorskih ureditvenih pogojih za podeželje v Občini Jesenice (Uradni list RS, št. 51/98) vsebuje naslednje končne določbe:

61. člen

Z dnem uveljavitve tega odloka prenehata veljati odlok o prostorskih ureditvenih pogojih za vasi pod Stolom-planska celota J6 (Uradni list RS, št. 15/91) in tiste določbe prostorskih ureditvenih pogojev za območje planinskih celot J1, J2, J3 in J5 (Uradni list RS, št. 15/91), ki se nanašajo na planinske celote J2, J3 in J5.

62. člen

Prostorski ureditveni pogoji so občanom, organizacijam in skupnostim stalno na vpogled pri upravnem organu Občine Jesenice, pristojnem za urejanje prostora, in pri krajevnih skupnostih Planina pod Golico, Javornik Koroška-Bela in Žirovnica.

63. člen

Nadzor nad izvajanjem tega odloka opravljajo pristojne inšpekcijske službe.

64. člen

Ta odlok začne veljati osmi dan po objavi v Uradnem listu Republike Slovenije.

Odlok o spremembah in dopolnitvah odloka prostorsko ureditvenih pogojev za podeželje v Občini Jesenice za Občino Žirovnica (Uradni list RS, št. 55/01) vsebuje naslednje uvodne in končne določbe:

1. člen

S tem odlokom se sprejemajo spremembe in dopolnitve odloka o prostorsko ureditvenih pogojih za podeželje v občini Jesenice (Uradni list RS, št. 51/98) za Občino Žirovnica.

Spremembe in dopolnitve odloka o prostorsko ureditvenih pogojih za podeželje v Občini Jesenice se nanašajo samo na tekstualni del odloka (besedilo odloka) in veljajo le za Občino Žirovnica.

3. člen

Ta odlok začne veljati osmi dan po objavi v Uradnem listu Republike Slovenije.

Odlok o spremembah in dopolnitvah Odloka o prostorsko ureditvenih pogojih za podeželje v občini Jesenice za občino Žirovnica (Uradni list RS, št. 71/05) vsebuje naslednje uvodne in končne določbe:

1. člen

(podlaga za prostorsko ureditvene pogoje)

(1) S tem odlokom se v skladu z Odlokom o spremembah in dopolnitvah prostorskih sestavin dolgoročnega in srednjeročnega družbenega plana občine Jesenice za Občino Žirovnica (Uradni vestnik Gorenjske, št. 22/04) sprejme spremembe in dopolnitve Odloka o prostorsko ureditvenih pogojih za podeželje v Občini Jesenice (Uradni list RS, št. 51/98) in Odloka o spremembah in dopolnitvah odloka o prostorsko ureditvenih pogojev za podeželje v Občini Jesenice za Občino Žirovnica (Uradni list RS, št. 55/01).

(2) Spremembe in dopolnitve je izdelal Ljubljanski urbanistični zavod d.d. Ljubljana, pod št. naloge 5692.

2. člen

(vsebina sprememb in dopolnitev prostorsko ureditvenih pogojev)

(1) Ta odlok določa spremembe in dopolnitve odloka, ki se nanašajo na Mejo območja, ki se ureja s prostorskimi ureditvenimi pogoji, Skupne pogoje za posege v prostor in Posebne določbe za posege v prostor. Spremembe in dopolnitve se nanašajo tudi na grafične prikaze, ki določajo razmejitve ter merila in pogoje za posege v prostor na digitalnem katastrskem načrtu, M 1:5000 in so prikazane na 12 listih.

(2) Sestavine iz prejšnjega odstavka so obrazložene in grafično prikazane v Spremembah in dopolnitvah prostorsko ureditvenih pogojev za podeželje v Občini Jesenice za Občino Žirovnica, ki je skupaj z obveznimi prilogami na vpogled na Občini Žirovnica in na Upravni enoti Jesenice.

(3) Spremembe in dopolnitve veljajo le za Občino Žirovnica.

31. člen

(končne določbe)

Ta odlok začne veljati osmi dan po objavi v Uradnem listu Republike Slovenije.

POPRAVKI

221. Popravek Odloka o spremembi območij naselij Rožna Dolina in Stara Gora

Popravek

V Odloku o spremembi območij naselij Rožna Dolina in Stara Gora, objavljenem v Uradnem listu RS, št. 118-5250/05 z dne 27. 12. 2005, se v 1. členu v šesti vrstici številka »662/157« pravilno glasi »662/57«.

Uredništvo
Uradnega lista RS

VSEBINA

PREDSEDNIK REPUBLIKE

151. Ukaz o imenovanju izrednega in pooblaščenega veleposlanika Republike Slovenije v Republiki Turčiji 401
152. Ukaz o imenovanju izrednega in pooblaščenega veleposlanika Republike Slovenije v Republiki Malti 401
153. Ukaz o imenovanju izrednega in pooblaščenega veleposlanika Republike Slovenije v Romuniji 401
154. Ukaz o imenovanju izrednega in pooblaščenega veleposlanika Republike Slovenije v Republiki San Marino 401

VLADA

155. Uredba o državnem lokacijskem načrtu za daljnovod 2 × 400 kV Beričevo–Krško 402
156. Sklep o spremembah in dopolnitvah Sklepa o imenovanju poveljnika Civilne zaščite Republike Slovenije, njegovega namestnika in članov Štaba Civilne zaščite Republike Slovenije ter regijskih poveljnikov Civilne zaščite, njihovih namestnikov in članov regijskih štabov Civilne zaščite 428

MINISTRSTVA

157. Pravilnik o prepovedi vznemirjanja živali zavarovanih prosto živečih vrst ptic v naravnih skalnih apnenčastih stenah na območju Kraškega roba 429
158. Pravilnik o spremembah in dopolnitvah Pravilnika o kriterijih za določitev vodovarstvenega območja 436
159. Pravilnik o spremembi in dopolnitvah Pravilnika o zaščiti živali pri zakolu 443
160. Program priprave državnega lokacijskega načrta za izvennivojsko križanje Zijavnica regionalne ceste I. reda R1-215/1162 Trebnje–Mokronog z železniško progo Sevnica–Trebnje 443

BANKA SLOVENIJE

161. Povprečne efektivne obrestne mere potrošniških kreditov bank in hranilnic 446

DRUGI ORGANI IN ORGANIZACIJE

162. Spremembe dodatka št. 5 k pravilom igre na srečo »Hitra srečka« 447
163. Sklep o določitvi višine in načina plačevanja članarine Območni obrtni zbornici Idrija 447
164. Sklep o določitvi višine in načina plačevanja članarine Območni obrtni zbornici Kamnik za leto 2006 448
165. Sklep o določitvi višine in načina plačevanja članarine Območni obrtni zbornici Ptuj za leto 2006 450

OBČINE

BOROVNICA

166. Odlok o spremembah in dopolnitvah Odloka o ureditvenem načrtu pokopališča v Borovnici 452

CELJE

167. Cenik zemeljskega plina za tarifni odjem 452
168. Cenik daljinskega ogrevanja za stanovanjske prostore 453

CERKVENJAK

169. Odlok o spremembah in dopolnitvah Odloka o nadomestilu za uporabo stavbnega zemljišča 453
170. Sklep o določitvi vrednosti točke za odmero nadomestila za uporabo stavbnega zemljišča v Občini Cerkvenjak za leto 2006 454

DIVAČA

171. Odlok o prenehanju uporabe zazidalnega načrta »PS Divača« 454

JESENICE

172. Program priprave občinskega lokacijskega načrta Ob Savi 455

KOBILJE

173. Spremembe statuta Občine Kobilje 458

KRANJ

174. Sklep o uskladitvi vrednosti točke za izračun komunalne takse v Mestni občini Kranj za leto 2006 458

KRŠKO

176. Sklep o določitvi vrednosti točke za izračun nadomestila za uporabo stavbnega zemljišča na območju Občine Krško v letu 2006 459
177. Sklep o ukinitvi javnega dobra na nepremičninah parc. št. 1206/3, parc. št. 1206/4 in parc. št. 1206/5, k.o. Stari grad, in o zamenjavi nepremičnin parc. št. 427/2 in parc. št. 455/4 za nepremičnino parc. št. 1206/4, k.o. Stari grad, in o zamenjavi nepremičnin parc. št. 452/2 in parc. št. 453/2 za nepremičnini parc. št. 1206/3 in parc. št. 1206/5, k.o. Stari grad, in o ustanovitvi javnega dobra na nepremičninah parc. št. 427/2, parc. št. 455/4, parc. št. 452/2 in parc. št. 453/2, k.o. Stari grad 459
178. Sklep o ukinitvi javnega dobra na nepremičninah parc. št. 419/2, parc. št. 419/3, parc. št. 420/4 in parc. št. 420/2, k.o. Brezje, in o zamenjavi predmetnih nepremičnin ter nepremičnin parc. št. 169, k.o. Brezje, in parc. št. 809, k.o. Presladol, za nepremičnine parc. št. 61/2, parc. št. 127/5, parc. št. 65/2 in parc. št. 129/2, k.o. Brezje 460
179. Sklep o nakupu nepremičnine parc. št. 36/2, k.o. Mrčna sela, in o ustanovitvi javnega dobra na predmetni nepremičnini 460
180. Sklep o nakupu nepremičnin, uporabljenih za izgradnjo ceste Raztez–Armeško, in o ustanovitvi javnega dobra na predmetnih nepremičninah 460
181. Sklep o nakupu nepremičnin, uporabljenih za izgradnjo ceste Dovško–Dobrava–Plešivec, in o ustanovitvi javnega dobra na predmetnih nepremičninah 461
182. Sklep o nakupu nepremičnin, uporabljenih za izgradnjo ceste Odcep Žveglič, in o ustanovitvi javnega dobra na predmetnih nepremičninah 462
183. Sklep o nakupu nepremičnine parc. št. 370/7, k.o. Senovo, in o ustanovitvi javnega dobra na predmetni nepremičnini 462
184. Sklep o potrditvi pogodbe o brezplačnem prenosu lastninske pravice na nepremičnini parc. št. 968/54, k.o. Leskovec, in o ustanovitvi javnega dobra na predmetni nepremičnini 463
185. Sklep o nakupu nepremičnine parc. št. 562/5, k.o. Sremič, in o ustanovitvi javnega dobra na predmetni nepremičnini 463
186. Sklep o nakupu nepremičnine parc. št. 3067/3, k.o. Ravne, in o ustanovitvi javnega dobra na predmetni nepremičnini 463
187. Sklep o nakupu nepremičnine parc. št. 390/3, k.o. Stara vas, in o ustanovitvi javnega dobra na predmetni nepremičnini 464
188. Sklep o nakupu nepremičnin parc. št. 100/3 in parc. št. 98/2, k.o. Sremič, in o ustanovitvi javnega dobra na predmetnih nepremičninah 464
189. Sklep o nakupu nepremičnin parc. št. 1268/2 in parc. št. 1270/2, k.o. Senuše, in o ustanovitvi javnega dobra na predmetnih nepremičninah 464
190. Sklep o nakupu nepremičnin parc. št. 944/2, parc. št. 945/2 in parc. št. 946/3, k.o. Anovec, in o ustanovitvi javnega dobra na predmetnih nepremičninah 465

191. Sklep o nakupu nepremičnin parc. št. 148/12, parc. št. 148/13, parc. št. 148/14, parc. št. 148/15, parc. št. 148/16, parc. št. 148/17, parc. št. 78/4, parc. št. 78/5, parc. št. 79/2, parc. št. 79/1, parc. št. 84/5, parc. št. 85/2 in parc. št. 86/6, k.o. Gornji Leskovec, in o ustanovitvi javnega dobra na predmetnih nepremičninah 465
192. Sklep o nakupu nepremičnin parc. št. 123/2, parc. št. 125/3, parc. št. 125/4, parc. št. 122/2, parc. št. 127/4, parc. št. 127/5, parc. št. 132/5 in parc. št. 132/2, k.o. Kostanjevica, ter nepremičnine parc. št. 640/4, k.o. Orehovec, in o ustanovitvi javnega dobra na predmetnih nepremičninah 466
193. Sklep o ukinitvi javnega dobra na nepremičnini parc. št. 1286/8, k.o. Anovec, in o zamenjavi predmetne nepremičnine za nepremičnini parc. št. 955/7 in parc. št. 955/8, k.o. Anovec, in o ustanovitvi javnega dobra na predmetnih nepremičninah 467
194. Sklep o ukinitvi javnega dobra na nepremičninah parc. št. 1286/7 in parc. št. 1283/3, k.o. Anovec, in o zamenjavi predmetnih nepremičnin za nepremičnine parc. št. 938/3, parc. št. 937/2, parc. št. 937/3, parc. št. 936/2 in parc. št. 935/6, k.o. Anovec, in o nakupu nepremičnin parc. št. 1020/2, parc. št. 898/2 in parc. št. 896/3, k.o. Anovec, in o ustanovitvi javnega dobra na predmetnih nepremičninah 467
195. Sklep o ukinitvi javnega dobra na nepremičnini parc. št. 569/9, k.o. Brestanica, in o zamenjavi predmetne nepremičnine za nepremičnino parc. št. 326/2, k.o. Brestanica, in o ustanovitvi javnega dobra na predmetni nepremičnini 468
196. Sklep o nakupu nepremičnin parc. št. 562/13, parc. št. 562/16, parc. št. 562/17 in parc. št. 561/4, k.o. Senovo, in o ustanovitvi javnega dobra na predmetnih nepremičninah 468

LAŠKO
197. Program priprave Odloka o spremembah in dopolnitvah ZN KS2 DEBRO (Uradni list RS, št. 67/93, 25/97, 25/00) 469

LITIJA
198. Odlok o lokacijskem načrtu za območje športno-rekreacijskega centra Ježa – LR1 469

LOGATEC
199. Sklep o določitvi izhodiščne vrednosti točke za izračun nadomestila za uporabo stavbnega zemljišča za leto 2006 474

MEŽICA
200. Sklep o spremembi Sklepa o določitvi cen programov v vrtcu Mežica 474

MOZIRJE
201. Program priprave lokacijskega načrta »Mozirske trate« 474

MURSKA SOBOTA
202. Cenik storitev oskrbe s paro in toplo vodo za namene daljinskega ogrevanja 476

NOVA GORICA
203. Sklep o javni razgrnitvi predloga lokacijskega načrta OB SODIŠČU v Novi Gorici 477
204. Sklep o javni razgrnitvi predloga lokacijskega načrta Športni park Solkan 477
205. Spremembe in dopolnitve Pravilnika o pridobivanju, razpolaganju in upravljanju s stvarnim premoženjem Stanovanjskega sklada Mestne občine Nova Gorica 478

PREVALJE
206. Odlok o spremembah in dopolnitvah Odloka o načinu izvajanja gospodarske javne službe distribucije zemeljskega plina in splošnih pogojih za dobavo in odjem plina iz distribucijskega omrežja 478
207. Odlok o spremembah in dopolnitvah Odloka o ustanovitvi Javnega vzgojno-izobraževalnega zavoda Osnovna šola Franja Goloba Prevalje 480
208. Sklep o ukinitvi statusa javnega dobra 480

RIBNICA
209. Odlok o spremembah in dopolnitvah Odloka o komunalnih taksah 480
210. Odlok o spremembah in dopolnitvah Odloka o pokopališki in pogrebni dejavnosti ter urejanju pokopališč 481
211. Odlok o spremembah in dopolnitvah Odloka o plakatiranju in reklamiranju v Občini Ribnica 481
212. Odlok o spremembah in dopolnitvah Odloka o ustanovitvi javnega zavoda Knjižnica Miklova hiša 482
213. Sklep o določitvi cen programov v Vrtcu Ribnica 484

SVETI JURIJ OB ŠČAVNICI
214. Pravilnik o stimulaciji študentov Občine Sv. Jurij ob Ščavnici 484
215. Sklep o vrednosti točke za izračun nadomestila za uporabo stavbnega zemljišča za leto 2006 v Občini Sv. Jurij ob Ščavnici 485

ŠKOCJAN
216. Odlok o razglasitvi enote kulturne dediščine v Škocjanu – Domačija Škocjan 2 za kulturni spomenik lokalnega pomena 485
217. Sklep o vrednosti točke za obračun nadomestila za uporabo stavbnega zemljišča za območje Občine Škocjan za leto 2006 487

TRŽIČ
218. Poročilo o izidu posvetovalnega referenduma o ravnanju z odpadki na območju Občine Tržič 487

VELIKA POLANA
175. Poročilo o izidu volitev za člana Občinskega sveta Občine Velika Polana na nadomestnih volitvah 458

VRANSKO
219. Cenik daljinskega ogrevanja z lesno biomaso v Občini Vransko 487

ŽIROVNICA
220. Odlok o prostorskih ureditvenih pogojih za podeželje v Občini Jesenice za Občino Žirovnica (uradno prečiščeno besedilo – UPB1) 488

POPRAVKI
221. Popravek Odloka o spremembi območij naselij Rožna Dolina in Stara Gora 498

MEDNARODNE POGODBE
1. Uredba o ratifikaciji sprememb Carinske konvencije o mednarodnem prevozu blaga na podlagi zvezkov TIR (Konvencija TIR) 1

ISSN 1318-0576

Izdajatelj Služba Vlade RS za zakonodajo – za izdajatelja dr. Janez Pogorelec • Založnik Uradni list Republike Slovenije d.o.o. – za založnika Erika Trojer • Priprava Uradni list Republike Slovenije d.o.o. • Tisk Tiskarna SET, d.d., Vevče • Naročnina za leto 2006 je 26.400 SIT (brez davka), v ceno posameznega Uradnega lista Republike Slovenije je vračunan 8,5% DDV – Naročnina za tujino je 72.600 SIT • Reklamacije se upoštevajo le mesec dni po izidu vsake številke • Uredništvo in uprava Ljubljana, Slovenska 9 • Poštni predal 379 • Telefon tajništvo 425 14 19, računovodstvo 200 18 60, naročnine 425 23 57, telefaks 200 18 25, prodaja 200 18 38, preklici 425 02 94, telefaks 425 14 18, uredništvo 425 73 08, uredništvo (javni razpisi …) 200 18 66, uredništvo – telefaks 425 01 99 • Internet: http://www.uradni-list.si – uredništvo e-pošta: objave@uradni-list.si • Transakcijski račun 02922-0011569767